

令和4年7月8日(金)
国土交通省 関東地方整備局
千葉国道事務所・首都国道事務所

記者発表資料

局地的な大雨による道路冠水にご注意ください

～千葉県内の道路冠水注意箇所（アンダーパス部）は94箇所～

近年、短時間での局地的な大雨が多発しており、交差する道路や鉄道の下を通過するアンダーパス部の道路では冠水する恐れがあります。

冠水しているアンダーパスは、一見通行できそうに見えても、車を進入させるとエンジンが停止し、動けなくなる恐れがありますので、通行はお控えください。安全な道路への迂回、または安全な場所への待避をお願いします。

道路を利用する皆様への注意喚起を図るため、「千葉県内におけるアンダーパス部の道路冠水注意箇所マップ」を千葉国道事務所ホームページへ掲載していますので、お出かけの際はご活用ください。

※冠水被害を未然に防ぐため、通行止め等を実施することがありますのでご協力をお願いします。

■道路冠水注意箇所マップ : https://www.ktr.mlit.go.jp/chiba/chiba_index030.html

■千葉国道事務所ホームページ : <https://www.ktr.mlit.go.jp/chiba/>

■公式ツイッター情報 : https://twitter.com/mlit_chibakoku

注意箇所マップ ホームページ



Twitter



アンダーパス部の道路以外でも、局地的な大雨により雨水が急激に集中し排水処理能力を超えた場合には道路冠水が発生する恐れがありますので、自動車で移動される方だけでなく、歩行者・二輪車の方も十分ご注意ください。

発表記者クラブ

竹芝記者クラブ、神奈川建設記者会、千葉県政記者会、千葉市政記者会

問い合わせ先

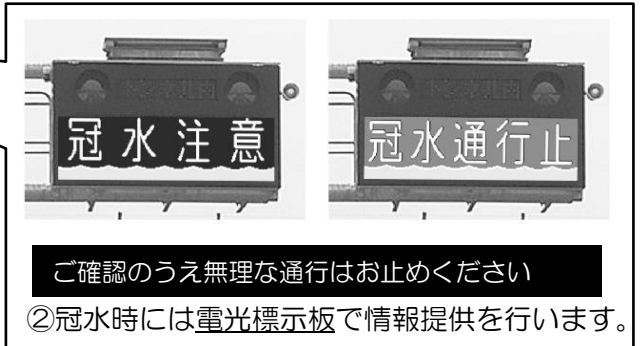

国土交通省 関東地方整備局 千葉国道事務所 副所長 茅根 壮一 (ちのね そういち)	TEL : 043-287-0311 (代表) 管理第二課長 斉藤 浩由 (さいとう ひろゆき)
国土交通省 関東地方整備局 首都国道事務所 副所長 竹田 弘明 (たけだ ひろあき)	TEL : 047-362-4111 (代表) 管理課長 山崎 哲朗 (やまさき てつろう)

■千葉国道事務所・首都国道事務所における冠水対策の取り組み

通常の降雨では支障ありませんが、局地的な大雨時に雨水が急激に集中し、雨水を排水するため設置しているポンプなどの排水処理能力を超えた場合に、一時的に水が溜まる可能性があり、これにより安全な通行に支障をきたす恐れがあります。

このため、道路を利用する皆様が安全に通行出来るように、以下に示す冠水対策に取り組んでいます。

- ① 局地的な大雨時の走行注意を促す注意喚起の標識類設置
- ② 冠水情報を提供する電光標示板の設置
- ③ パトロールの強化等



●道路冠水注意箇所とは、

「車道部がアンダーパス部となっており、局地的な大雨時において冠水する可能性がある箇所」です。



冠水前の状況
市道 11019号線 川間ガード下
(道路冠水箇所リストNo27)



冠水状況(平成25年8月)集中豪雨
市道 11019号線 川間ガード下
(道路冠水箇所リストNo27)

※現状は、電光標示板、ポンプ設備増設を対策実施済み

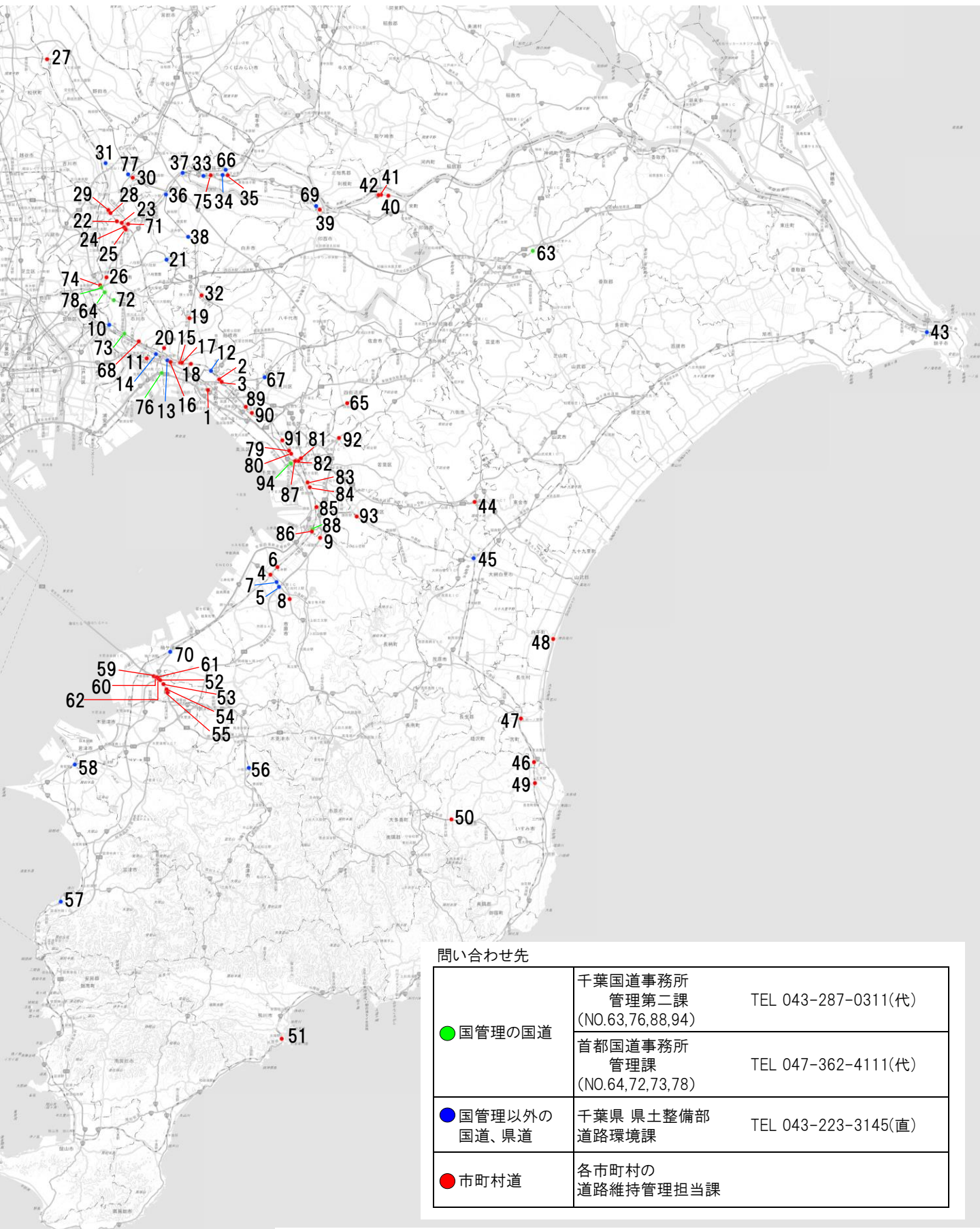
●「アンダーパス」

アンダーパスとは、主要幹線道路や鉄道などと立体的に交差する道路で、前後に比べて道路の高さが低く（掘込構造）になっている箇所です。

●「局地的な大雨時において冠水する可能性がある箇所」

局地的な大雨などによりアンダーパスの車道部に雨水が急激に集中してポンプなどの排水処理能力を超えた場合には、一時的に溜まる可能性があり、これにより安全な道路交通の確保に支障をきたす恐れがある箇所です。

■千葉県内におけるアンダーパス部の道路冠水注意箇所マップ



問い合わせ先

● 国管理の国道	千葉国道事務所 管理第二課 (NO.63,76,88,94)	TEL 043-287-0311(代)
	首都国道事務所 管理課 (NO.64,72,73,78)	TEL 047-362-4111(代)
● 国管理以外の 国道、県道	千葉県 県土整備部 道路環境課	TEL 043-223-3145(直)
● 市町村道	各市町村の 道路維持管理担当課	

上記の冠水注意箇所は、高速道路会社や道路公社管理の自動車専用道路等は含まれていません。

■千葉県内におけるアンダーパス部の道路冠水注意箇所（1/2）

No.	市町村名	道路種別	問合せ先			路線名	地先名又は通称名
			国	県	市町村		
1	習志野市	市道			習志野市	市道00-002号線	袖ヶ浦1丁目11番地先
2	習志野市	市道			習志野市	市道00-003号線	津田沼3丁目11番地先
3	習志野市	市道			習志野市	市道00-005号線	鷺沼台1丁目1番地先
4	市原市	国道(県管理)		○		297号	五井(五井アンダーパス)
5	市原市	県道		○		茂原五井線	廿五里(廿五里アンダーパス)
6	市原市	市道			市原市	10号線	五井中央西3丁目(五井本仲ガード下)
7	市原市	市道			市原市	2084号線	村上(市原ICアンダーパス)
8	市原市	市道			市原市	2110号線	西広(西広アンダーパス)
9	市原市	市道			市原市	3529号線	古市場(古町橋下)
10	市川市	県道		○		主要地方道 市川松戸線	市川3丁目
11	市川市	市道			市川市	7002号線	原木1丁目(原木地下道)
12	船橋市	県道		○		主要地方道 長沼船橋線	前原西2丁目
13	船橋市	県道		○		船橋行徳線	山野町
14	船橋市	県道		○		松戸原木線	本郷町
15	船橋市	市道			船橋市	14-003号線	海神1丁目1番地先(JR総武線下・東武野田線下)
16	船橋市	市道			船橋市	06-506号線	海神6丁目24番地先(JR総武線下)
17	船橋市	市道			船橋市	14-010号線	本町7丁目4番地先(JR総武線下・東武野田線下)
18	船橋市	市道			船橋市	00-033号線	市場1丁目2番地先(JR総武線下)
19	船橋市	市道			船橋市	00-178号線	丸山1丁目1番地先(東武野田線下)
20	船橋市	市道			船橋市	25-013号線	印内2丁目2番地先(JR武蔵野線下)
21	松戸市	県道		○		一般県道 松戸鎌ヶ谷線	五香(五香立体)
22	松戸市	市道			松戸市	主2-98号	指向アンダーパス
23	松戸市	市道			松戸市	主1-1号	忠仲アンダーパス
24	松戸市	市道			松戸市	主2-7号	新松戸アンダーパス
25	松戸市	市道			松戸市	1-514号	幸谷アンダーパス(じゃんけん道路)
26	松戸市	市道			松戸市	主1-27号	宮前アンダーパス
27	野田市	市道			野田市	11019号線	川間ガード下
28	流山市	市道			流山市	106号線	南流山1丁目(南流山駅ガード下)
29	流山市	市道			流山市	109号線	南流山4丁目(馬場下ガード)
30	流山市	市道			流山市	114号線	おおたかの森東一丁目(中・駒木線ガード下)
31	流山市	県道		○		主要地方道 松戸野田線	流山市南
32	鎌ヶ谷市	市道			鎌ヶ谷市	37号線	丸山1丁目(丸山アンダー)
33	我孫子市	国道(県管理)		○		356号	本町1丁目(JR常磐線第4浜街道ガード)
34	我孫子市	県道		○		主要地方道 船橋我孫子線	泉(JR常磐線船取ガード)
35	我孫子市	市道			我孫子市	00-011号線	柴崎台1丁目地先(利根山隧道)
36	柏市	県道		○		主要地方道 市川柏線	富里(JR常磐線中原ガード)
37	柏市	県道		○		北柏停車場線	北柏
38	柏市	県道		○		白井流山線	逆井
39	印西市	市道			印西市	08-014号線	大森4233-10(六軒ガード下)
40	栄町	町道			栄町	21037号線	北781-47地先(国道356号バイパス道路ガード下)
41	栄町	町道			栄町	24063号線	北80-3地先(国道356号バイパス道路ガード下)
42	栄町	町道			栄町	24057号線	北444-4地先(国道356号バイパス道路ガード下)
43	銚子市	国道(県管理)		○		126号	三軒町(三軒町立体交差)
44	東金市	市道			東金市	5028号線	東金市山田213-2地先
45	大網白里市	県道		○		主要地方道 山田台大網白里線	大網(アンダーパス)
46	一宮町	町道			一宮町	3154号線	一宮町東浪見字麦田37-1(綱田アンダー)
47	一宮町	町道			一宮町	2156号線	一宮町一宮字下村9278(下村アンダー)
48	白子町	町道			白子町	3051号線	白子町古所3290-23地先
49	いすみ市	市道			いすみ市	6129号線	いすみ市岬町椎木地先(椎木JR外房線ガード下)
50	いすみ市	市道			いすみ市	1415号線	いすみ市行川地先(行川いすみ鉄道鉄橋下)
51	鴨川市	市道			鴨川市	馬場大淵線	太海地下道
52	木更津市	市道			木更津市	5010号線	牛袋1242番地(アクアライン連絡道下)
53	木更津市	市道			木更津市	112-2号線	牛袋605番地(アクアライン連絡道下)
54	木更津市	市道			木更津市	5109号線	牛袋679番地(アクアライン連絡道下)
55	木更津市	市道			木更津市	5041号線	十日市場45-2番地(アクアライン連絡道下)
56	君津市	県道		○		加茂木更津線	末吉(小櫃立体地下道)
57	富津市	県道		○		主要地方道 竹岡インター線	竹岡(竹岡立体地下道)
58	富津市	県道		○		大貫青堀線	大堀(大堀立体地下道)
59	袖ヶ浦市	市道			袖ヶ浦市	坂戸川間尻線	坂戸市場2432-4(東京湾アクアライン連絡道ガード下)
60	袖ヶ浦市	市道			袖ヶ浦市	坂戸市場21号線	神納4189-2(東京湾アクアライン連絡道ガード下)

■千葉県内におけるアンダーパス部の道路冠水注意箇所（2/2）

No.	市町村名	道路種別	問合せ先			路線名	地先名又は通称名
			国	県	市町村		
61	袖ヶ浦市	市道			袖ヶ浦市	坂戸市場18号線	神納4191-1(東京湾アクアライン連絡道ガード下)
62	袖ヶ浦市	市道			袖ヶ浦市	坂戸市場23号線	神納4207-4(東京湾アクアライン連絡道ガード下)
63	成田市	国道(国管理)	○			51号	成田市十余三(十余三トンネル)
64	松戸市	国道(国管理)	○			298号	矢切トンネル
65	四街道市	市道			四街道市	四街道鹿渡線	四街道市鹿渡1046-1地先(みのり町アンダーパス)
66	我孫子市	県道		○		主要地方道 船橋我孫子線	柴崎(天王谷ランプ)
67	習志野市	県道		○		一般県道 幕張八千代線	実羽(実羽アンダーパス)
68	市川市	市道			市川市	0131号線	八幡1丁目
69	我孫子市	県道		○		主要地方道 千葉竜ヶ崎線	布佐アンダー
70	袖ヶ浦市	県道		○		主要地方道 袖ヶ浦中島木更津線	袖ヶ浦アンダーパス
71	松戸市	市道			松戸市	主1-5号	新松戸1丁目アンダーパス
72	市川市	国道(国管理)	○			298号	北国分(小塚山トンネル)
73	市川市	国道(国管理)	○			298号	菅野(菅野トンネル)
74	松戸市	市道			松戸市	8-276号	千葉県松戸市小山
75	我孫子市	市道			我孫子市	市道00-007号線	JR常磐線(久持家ガード)
76	市川市	国道(国管理)	○			357号	二俣アンダーパス
77	流山市	県道		○		主要地方道 守谷流山線	流山市おおたかの森西4丁目
78	松戸市	国道(国管理)	○			298号	上矢切隧道
79	千葉市	市道			千葉市	松波新港線	中央区春日1、2丁目(春日地下道)
80	千葉市	市道			千葉市	登戸44号線	中央区汐見丘町(商高前地下道)
81	千葉市	市道			千葉市	弁天27号線	中央区富士見1丁目(弁天地下道)
82	千葉市	市道			千葉市	新町若松町線	中央区新町・富士見1丁目(駅前地下道)
83	千葉市	市道			千葉市	寒川町20・千葉寺町70号線	中央区寒川町3丁目(寒川・稲荷地下道)
84	千葉市	市道			千葉市	西千葉駅稲荷町線	中央区稲荷町3丁目(末広地下道)
85	千葉市	市道			千葉市	蘇我町線	中央区蘇我町2丁目(蘇我町線地下道)
86	千葉市	市道			千葉市	村田町10号線	中央区村田町(村田町JR内房線地下道)
87	千葉市	市道			千葉市	千葉港黒砂台線	中央区新千葉1、2丁目、新町、登戸2丁目(千葉駅西口地下道)
88	千葉市	国道(国管理)	○			16号	中央区村田町(村田町アンダーパス)
89	千葉市	県道(市管理)			千葉市	千葉鎌ヶ谷松戸線	花見川区幕張町4丁目(幕張昆陽地下道)
90	千葉市	市道			千葉市	幕張366号線	花見川区幕張町5丁目(武石地下道)
91	千葉市	市道			千葉市	新港六川線	美浜区幸町～稲毛区六川(新港六川線地下道)
92	千葉市	市道			千葉市	桜木町13号線	若葉区若松町・桜木北1、2丁目(滑橋地下道)
93	千葉市	市道			千葉市	おゆみ野東南部5号線	緑区おゆみ野3丁目・鎌取町(鎌取地下道)
94	千葉市	国道(国管理)	○			357号	中央区千葉港～中央区間屋町(千葉市役所前アンダーパス)

上記の冠水注意箇所は、高速道路会社や道路公社管理の自動車専用道路等は含まれていません。