

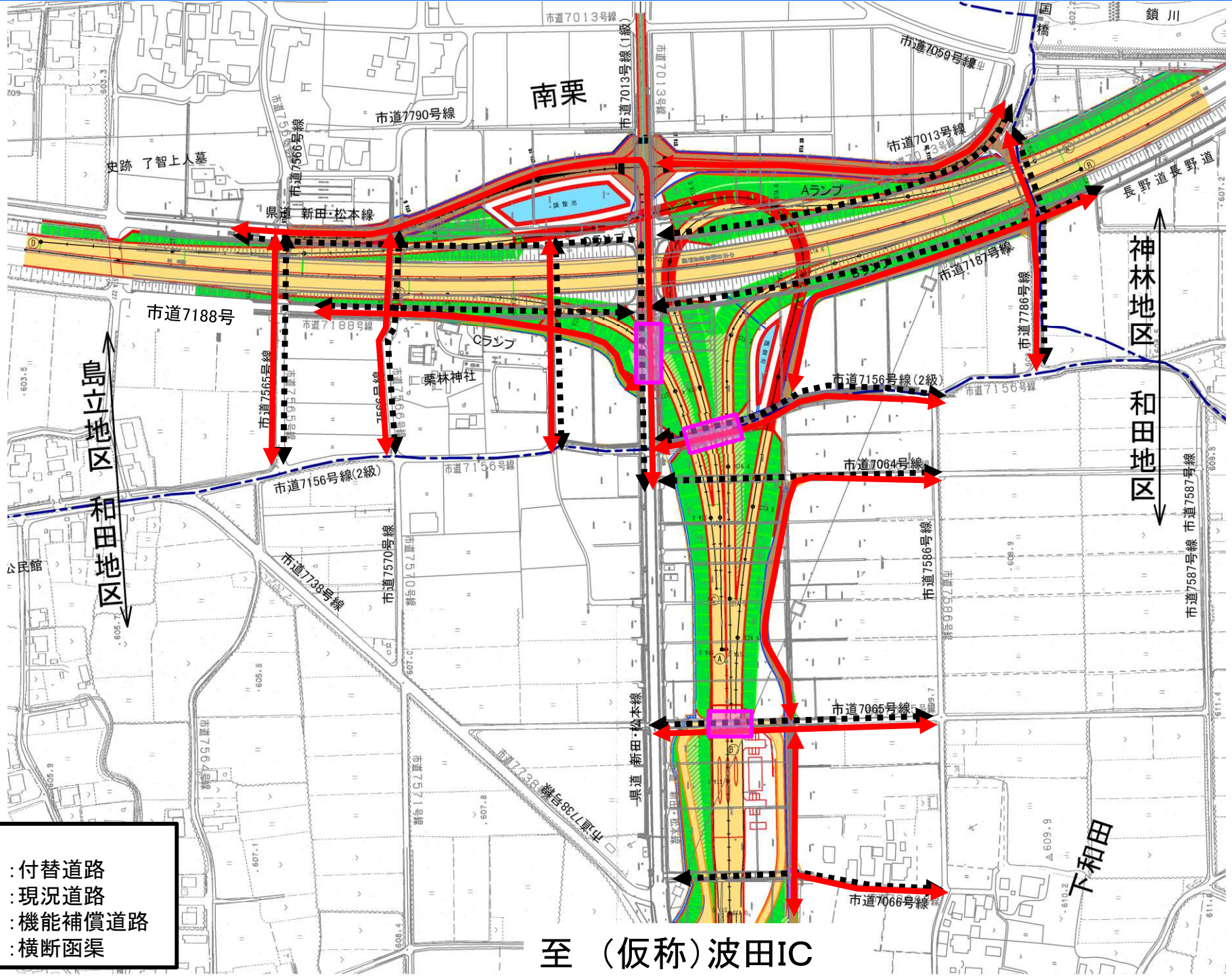




# 島立・神林地区における設計

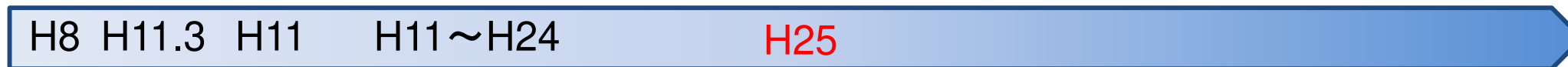
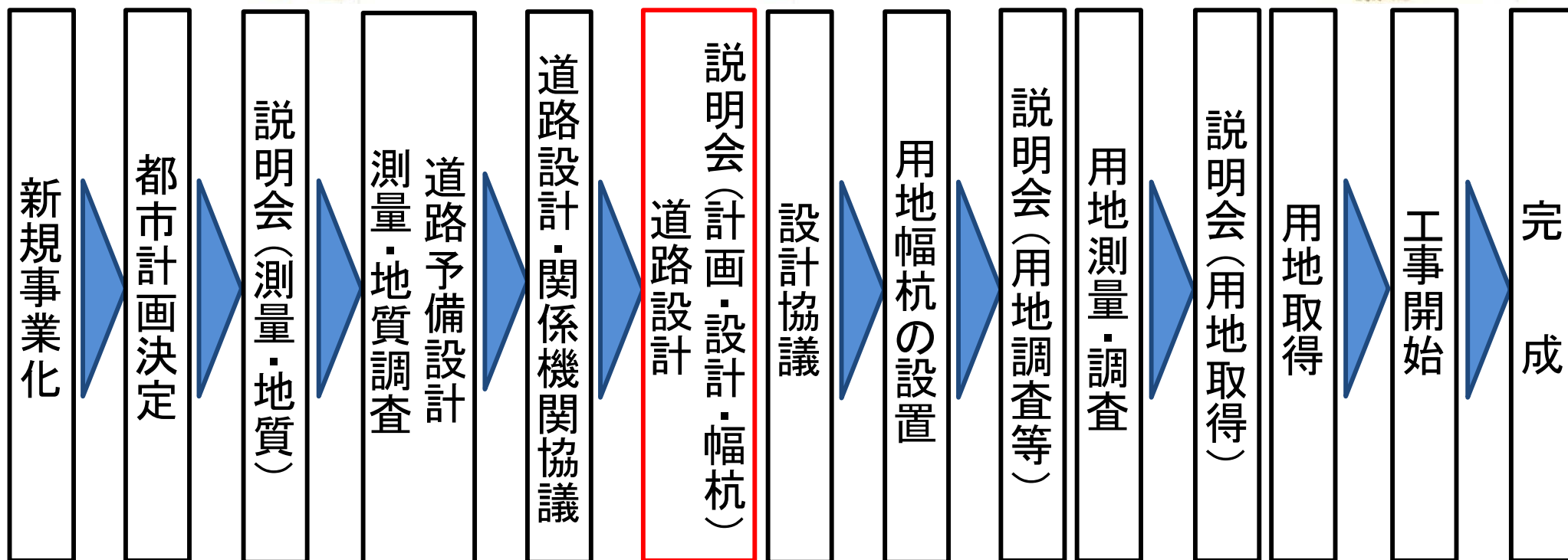
至松本IC

至塩尻北IC



- 《凡例》
- ↔ : 付替道路
  - - - : 現況道路
  - ↔ : 機能補償道路
  - : 横断函渠

至 (仮称) 波田IC





## 中部縦貫自動車道と道路ネットワーク



### 事業の経緯

昭和62年度	高規格幹線道路に位置付け(第四次全国総合開発計画)
平成3年12月	基本計画決定
平成8年度	事業化
平成11年3月	都市計画決定
平成12年4月	整備計画決定

### 国土交通省 関東地方整備局 長野国道事務所 計画課

〒380-0902  
長野県長野市鶴賀字中堰145  
TEL. 026-264-7009(計画課)

■長野国道ホームページアドレス  
<http://www.ktr.mlit.go.jp/nagano/>




## 国道158号

### 中部縦貫自動車道

# 松本波田道路

松本市島立～松本市波田 延長5.3km

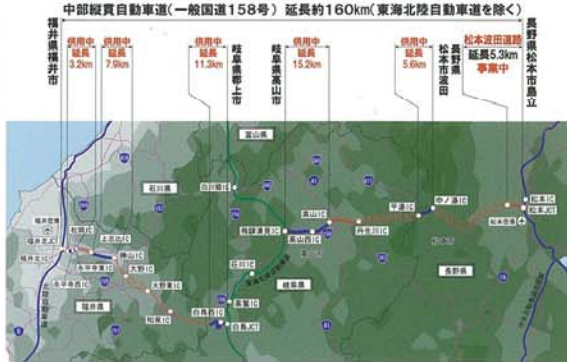


 国土交通省 関東地方整備局 長野国道事務所



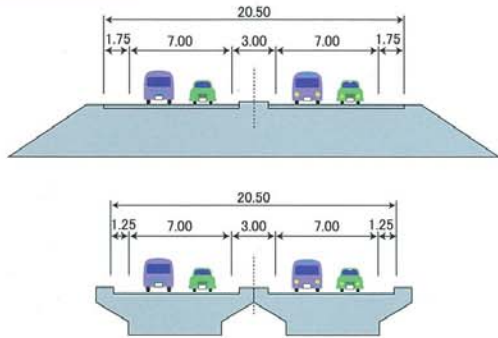
## 位置図

凡例：— 供用中 — 事業中 — 調査中



## 標準断面図

(単位:m)



## 区間及び延長

区 間	長野県松本市島立～松本市波田
延 長	5.3km

## 計画諸元

種 類	自動車専用道路
道路規格	第1種第3級
車 線 数	4車線
設計速度	80km/h

## 詳細図

