



令和4年5月20日（金）

国土交通省 関東地方整備局

利根川ダム統合管理事務所

## 記者発表資料

# 「ハッ場ダム完成 感謝のつどい」を開催します

ハッ場ダム建設事業の完了にあたり、事業にご協力いただいた地元の方々や地元自治体をはじめとする関係者の皆様に感謝を申し上げる「ハッ場ダム完成 感謝のつどい」を、以下のとおり開催しますのでお知らせします。

- 開催日時 令和4年5月28日（土）13時30分～14時50分  
（受付開始は12時30分より。終了時間は式典の進捗により前後する場合があります。）
- 開催場所 ハッ場ダム管理支所内駐車場（別紙1のとおり）  
群馬県吾妻郡長野原町大字川原畑地先
- 主催 国土交通省関東地方整備局
- 招待者 地元代表者の方々、長野原町及び東吾妻町、群馬県、1都4県、関係行政機関、国会議員の皆様をはじめとする関係者の皆様
- 次第 開催挨拶、来賓祝辞、来賓紹介、祝電紹介、事業報告、地元代表者挨拶・感謝表明、くす玉開披等・ダム放流

※1 本式典の様子は、ハッ場ダムチャンネル（YouTube）でライブ配信予定です。

※2 新型コロナウイルス感染拡大防止対策を徹底し、参加人数を制限して開催します。本式典及び同日開催予定の「ハッ場ダムフェスタ」（主催：長野原町）に伴い、当日、関係者以外の方はハッ場ダム関連施設への入場が出来ませんので、あらかじめご了承ください。（別紙1のとおり）

※3 取材の事前申込みは、別紙2により、5月26日（木）12時までにFAXにてお申し込みください。

ハッ場ダム  
チャンネル



### 記者発表クラブ

竹芝記者クラブ、神奈川建設記者会、刀水クラブ・テレビ記者会

### 問い合わせ先

国土交通省関東地方整備局 利根川ダム統合管理事務所 TEL：027-251-2021（代表）  
副所長（技術） 土谷 智 行（つちや ともゆき）  
地域連携課 保全対策官 守谷 武 史（もりや たけし）

# 1. 会場案内図



式典会場入口より係員の指示に従って会場にお進みください。  
駐車位置は、会場内の係員がご案内いたします。

## 2. 取材にあたっての留意事項

- ・取材の事前申込みは、別紙2により、5月26日(木)12時までにFAXにてお申し込みください。
- ・取材にあたっては、別紙2の新型コロナウイルス感染拡大防止に関する留意事項をご確認ください。
- ・会場内では主催者の指示に従うとともに、式典進行等の妨げにならないようご協力をお願いします。
- ・会場警備の都合上、取材される際は必ず取材社証(腕章)をご持参の上、ご着用頂きますようお願いいたします。
- ・お申し込み頂きました報道機関の方には、メールまたはFAXにて当日の会場内への出入りに必要な「駐車証」をお送りします。式典会場にお越しの際には、「駐車証」をダッシュボード上に置いて頂きますようお願いいたします。
- ・駐車位置は、会場内の係員の指示に従ってください。
- ・中継車などの放送機材車両の駐車が必要な場合は、事前に別途ご連絡をお願いします。
- ・取材時には現地受付にて名刺をご提出頂きますようお願いいたします。
- ・参加者多数の場合、人数の調整をお願いする場合があります。
- ・会場内での、無人飛行機(ドローン等)の使用は、ご遠慮願います。

## 3. その他お知らせ(ダムカード ver2.0 配布開始について)

「ハッ場ダム完成 感謝のつどい」の開催に伴い、ダムカードについて ver2.0 の配布を開始します。


※一般の方への配布は、令和4年5月29日(日)から「なるほど!やんば資料館」等で開始予定です。

ハッ場ダムカード(Ver.2.0)

(おもて面)



(うら面)



## 「ハッ場ダム完成 感謝のつどい」取材申込書

1. 貴社名 \_\_\_\_\_

(ふりがな)

2. 代表者氏名 \_\_\_\_\_

3. 取材者人数 \_\_\_\_\_

4. 当日の車両 車 種: \_\_\_\_\_

ナンバー: \_\_\_\_\_

5. 駐車証の送付先(メールアドレス又はFAX番号)

\_\_\_\_\_

6. 連絡先(携帯電話) \_\_\_\_\_

※当日に連絡が取れる番号を記入願います。

### 【新型コロナウイルス感染拡大防止に関する留意事項】

- ・密をさけるため、各社最小限の人数でお願いします。
- ・咳などの風邪症状、発熱等、体調不良のある方は参加を御遠慮ください。
- ・会場内では、必ずマスク着用でお願いします。
- ・頻繁に咳をする方がいた場合、取材をご遠慮していただく場合があります。
- ・職員につきましてもマスク着用でご案内をさせていただきます。御理解、御協力のほどよろしくをお願いします。

### 【写真データの提供について】

- ・報道機関の方は、報道用として写真データの提供が可能です。必要な方は下記問い合わせ先までご連絡をお願いします。

お申し込み先 メール: [ktr-tonegawadam@mlit.go.jp](mailto:ktr-tonegawadam@mlit.go.jp)

FAX: 027-251-7229(代表)

利根川ダム統管理事務所 地域連携課 守谷、浅見 行き

※申込書に記載されている情報は、本目的以外には使用しません。

# ハッ場ダム建設事業の概要

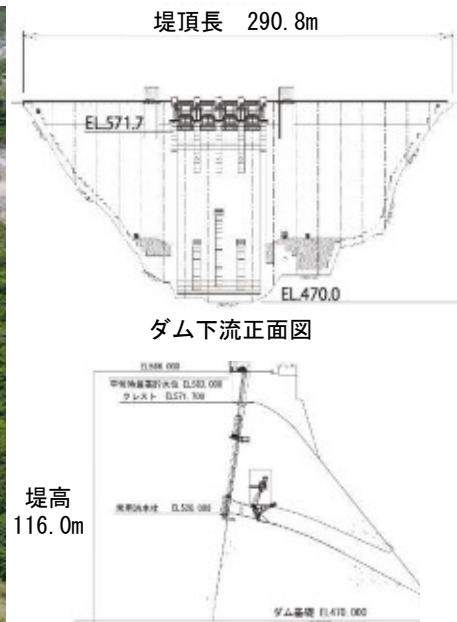
## 位置図



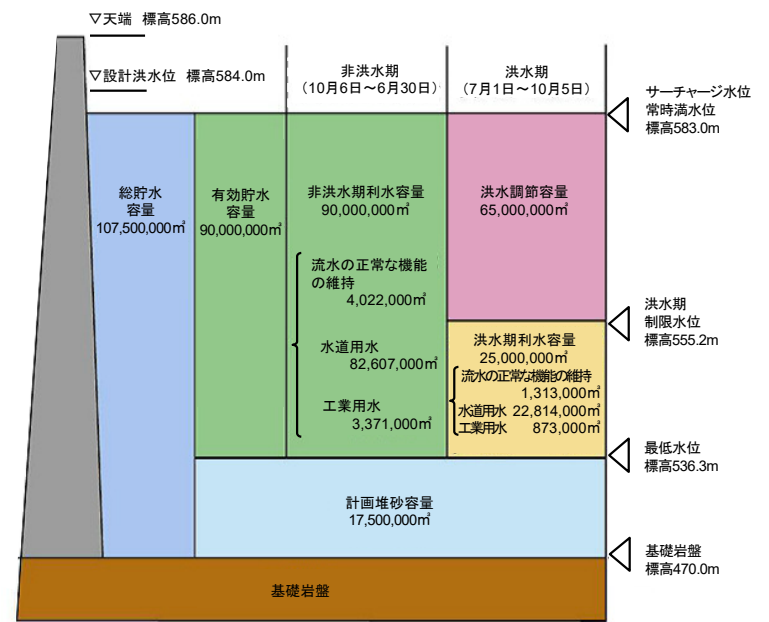
- あがつま ながのほら とねがわ あがつまがわ
- 所在地 群馬県吾妻郡長野原町(利根川水系吾妻川)
  - 目的
    1. 洪水調節 (利根川流域の洪水防御 計画高水流量3,000m<sup>3</sup>/sのうち2,800m<sup>3</sup>/sの洪水調節)
    2. 流水の正常な機能の維持 (吾妻川(名勝吾妻峡)2.4m<sup>3</sup>/s)
    3. 水道用水の補給 (群馬県、藤岡市、群馬東部水道企業団、埼玉県、東京都、千葉県、北千葉広域水道企業団、印旛郡市広域市町村圏事務組合、茨城県:最大21.389m<sup>3</sup>/s)  
工業用水の補給 (群馬県、千葉県:最大0.82m<sup>3</sup>/s)
    4. 発電 (群馬県:最大11,700kW)
  - 諸元 重力式コンクリートダム  
堤高116m、堤頂長290.8m、堤体積991千m<sup>3</sup>  
総貯水容量1億750万m<sup>3</sup>、有効貯水容量9,000万m<sup>3</sup>
  - 総事業費 約5,320億円
  - 事業期間 昭和42年度～令和元年度(53年間)
  - 令和2年3月31日に建設事業完了。翌4月1日より管理移行。



ダム本体及び貯水池(ハッ場あがつま湖)



ダム標準断面図



貯水容量配分図