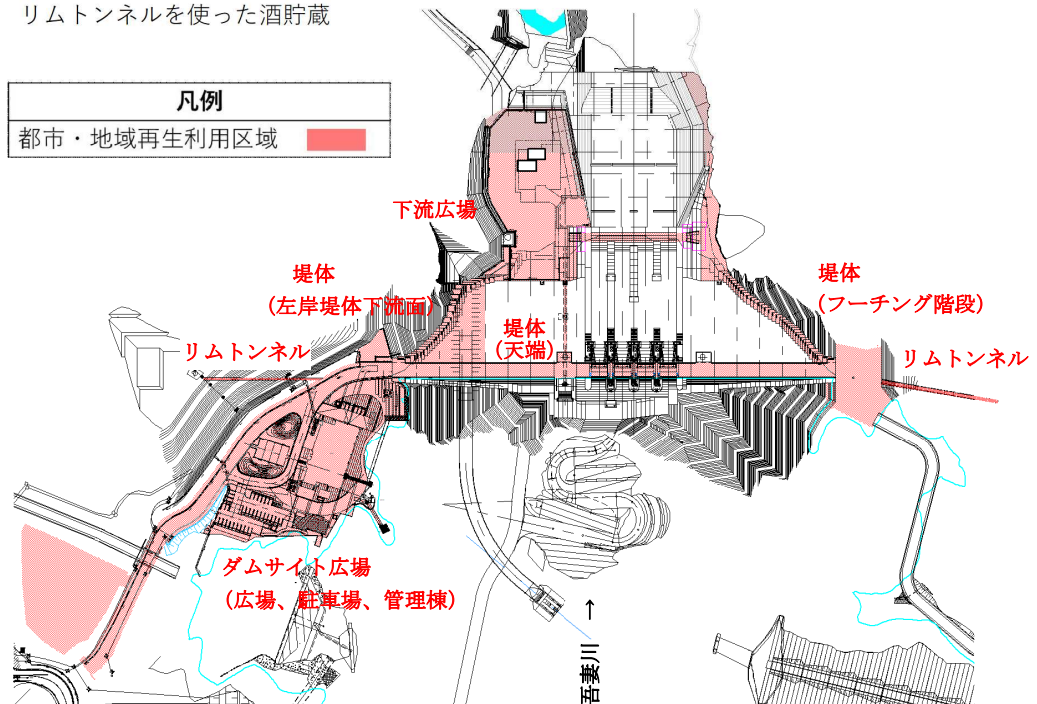




①ダムサイトエリア (堤体、下流広場、ダムサイト広場、リムトンネル)

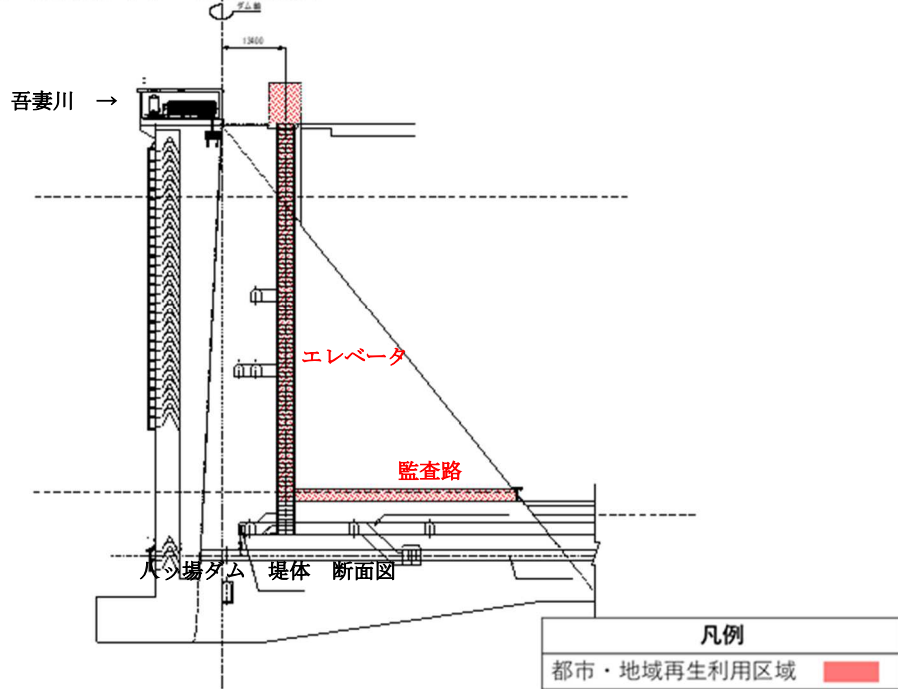
ツアー客の施設見学、飲食物の提供及び物販販売
堤体を使ったアクティビリティ (垂直降下) ・イベント (ライトアップ等)
飲食・物販店 (やんば茶屋 指定管理者: 町占用)
リムトンネルを使った酒貯蔵



(別 図) 2 / 5

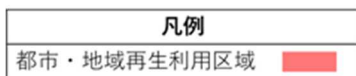
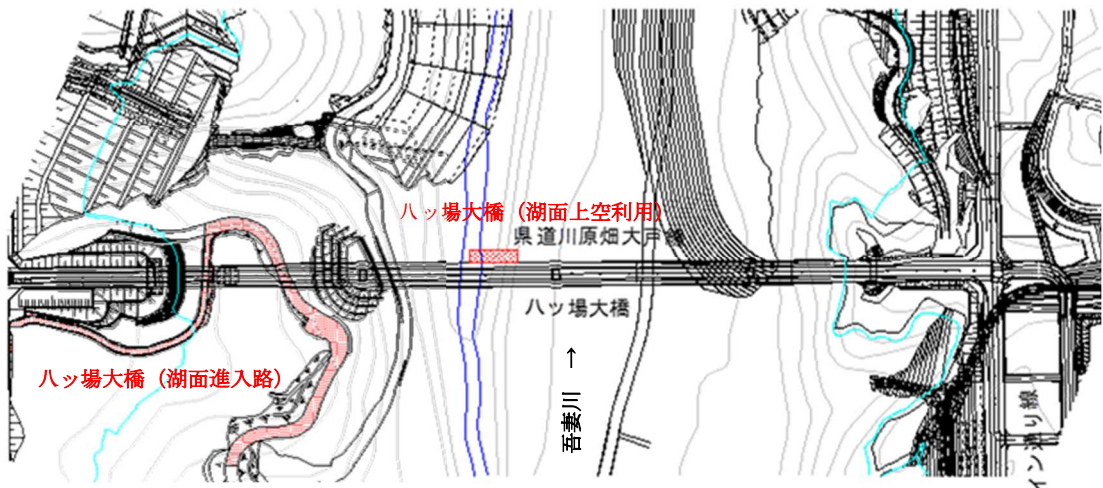
①ダムサイトエリア (堤体、下流広場、ダムサイト広場、リムトンネル)

堤体エレベータの一般開放、ツアー客の施設見学

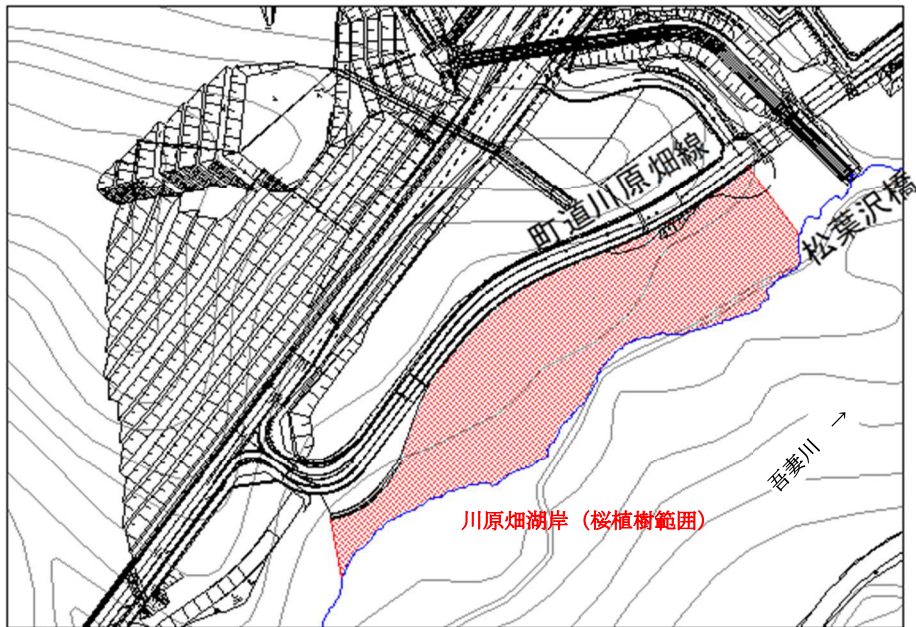


②ハッ場大橋エリア (バンジージャンプ、湖面進入路)

バンジージャンプ

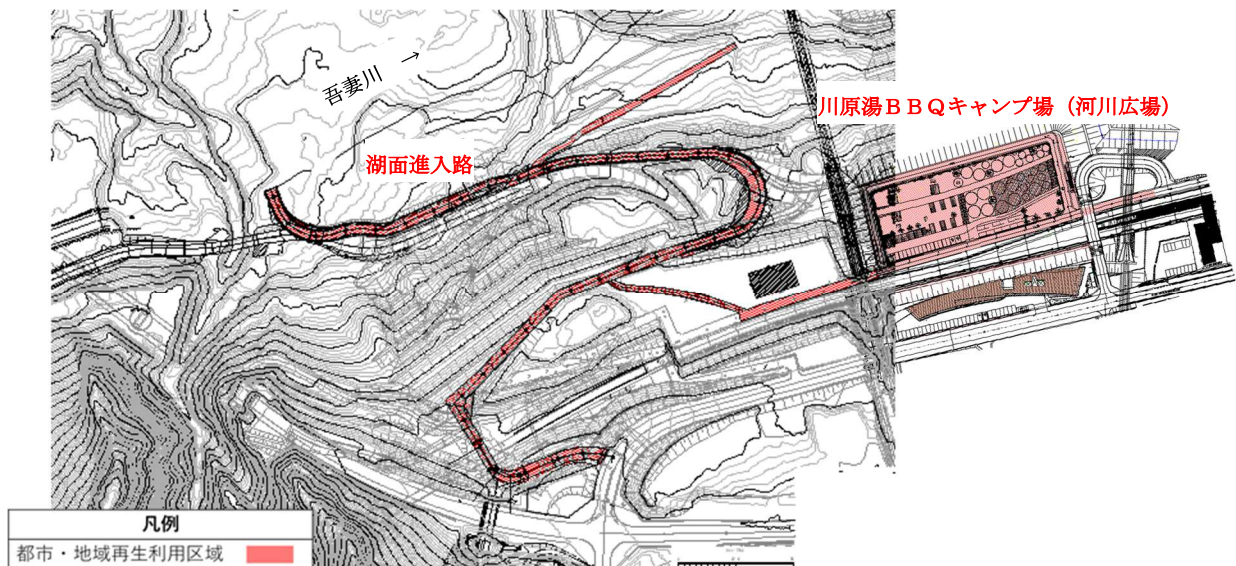


③川原畑湖岸エリア (養蜂)



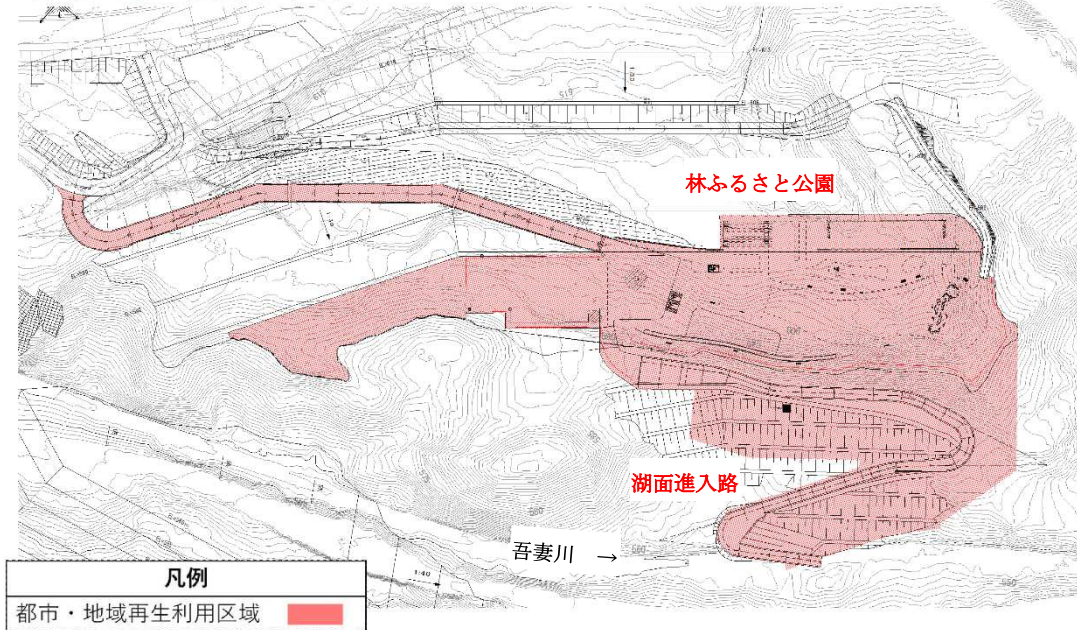
凡例	
都市・地域再生利用区域	

④川原湯温泉駅周辺エリア
(キャンプ・BBQサイト、水陸両用バス進入路、カヌー・カヤック等進入路)



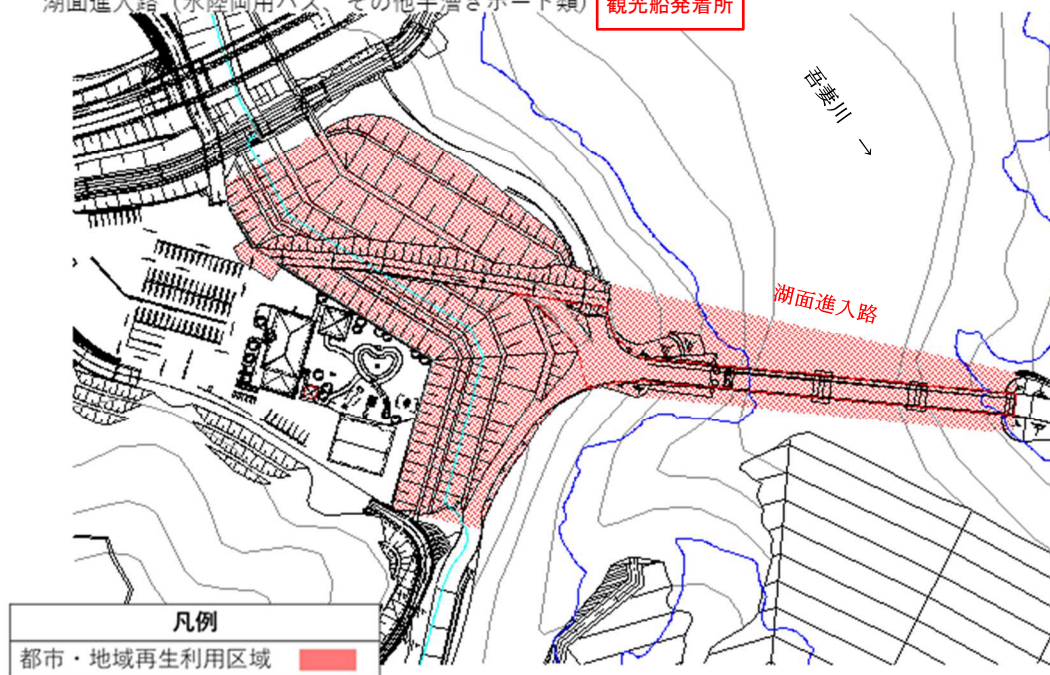
⑤林ふるさと公園エリア
(カーヌー・カヤック等進入路、観光船発着場所)

湖面進入路 (カーヌー・カヤック等)、観光船発着所
飲食物の提供・物品販売 (公園内)



⑥ハツ場湖の駅丸岩周辺エリア
(水陸両用バス進入路、ボート類進入路) 観光船発着場所

湖面進入路 (水陸両用バス、その他手漕ぎボート類) 観光船発着所



⑦長野原さくら公園エリア
(駐車場、広場)

