

流域治水ポスターについて【みんなで水害に強いまちをつくるには】

1. 流域治水ポスターについて

- 流域のあらゆる関係者が協働して流域全体で行う「流域治水」を推進していくためには、市民・企業等による主体的な取組を促進するための関連施策について、大規模再開発に限らず戸建住宅の建替など、計画の早期段階において情報をお伝えすることが重要。
- 例えば、建築確認申請の窓口や防災担当窓口等において周知することにより、機会を逸することなくあらゆる関係者の主体的な流域治水を推進することが可能となる。
- そこで、「流域治水協議会」として民間事業者等の方々へ協力を依頼するポスター等（関連施策や窓口等を記載）を作成し、各関連窓口等に掲示するなどし、関係者との流域治水の協働を強化していきたい。

2. ポスター掲示に向けて

- ①ポスターのパーツを多数作成【今回荒川下流より提示】
- ②ポスター原稿の作成（4月末まで）【各自治体】
 - (1)各自治体の状況に合わせたパーツを選択
 - ・各パーツの中の配置等は適宜変更しても構いません。
 - ・今回提示したパーツ以外でも、自治体が作成し追加可能です。
 - (2)担当窓口を記載
 - (3)ポスター原稿データを事務局へ送付
送付先：荒川下流河川事務所 沿川再開発課 渡辺
電話：03-3902-3221（直通） メール：watanabe-k8328@mlit.go.jp
- ③荒川下流にて、印刷し各自治体へ配付（5月末まで）
（印刷について、各自治体での対応も可能）
- ④ポスターの提示（6月～）【各自治体】

流域治水対策パーツ 一覧

番号	パーツ	備考
①	どこに逃げる？自分の家は大丈夫？	ハザードマップ、マイ・タイムライン、3D浸水想定区域
②	企業や家庭でもできる雨水貯留をしませんか？	補助金制度の紹介
③	「高台まちづくり」に向けた補助金などの各種制度をごぞんじですか？	補助金制度の紹介
④	堤防沿いに建物を建てる時は申請が必要なことをごぞんじですか？	河川保全区域の説明
⑤	避難スペースの提供をしていただけませんか？	
⑥	各自治体の取り組み等の説明	
⑦	問合せ先	
⑧	荒川3D河川管内図	

①どこに逃げる？自分の家は大丈夫？

1

どこに逃げる？自分の家は大丈夫？

みんなで話し合っって洪水の危険性をしっかり理解して避難する準備をしておきましょう。



洪水ハザードマップ



マイ・タイムライン



荒川3D洪水ハザードマップ

●ハザードマップ、マイ・タイムラインは必要に応じ貼替えてください。

①どこに逃げる？自分の家は大丈夫？

1

どこに逃げる？自分の家は大丈夫？

みんなで話し合っって洪水の危険性をしっかり理解して逃げる準備をしておきましょう。



洪水ハザードマップ



荒川3D洪水ハザードマップ



マイ・タイムライン

※3D洪水浸水想定区域図は、荒川下流河川事務所ホームページの「荒川3D河川管内図」でご確認いただけます。

荒川3D洪水ハザードマップ



●ハザードマップ、マイ・タイムラインは必要に応じ貼替えてください。

②企業や家庭でもできる雨水貯留をしてみませんか？（補助あり）

2 企業や家庭でもできる雨水貯留をしてみませんか？

浸水被害を減らす取り組みへの補助金制度があります。

企業でも



家庭でも




②企業や家庭でもできる雨水貯留をしてみませんか？（補助なし）


2 企業や家庭でもできる雨水貯留をしてみませんか？

雨の流出量を減らすことにより浸水被害を減らします。

企業でも



家庭でも




③「高台まちづくり」に向けた補助金などの各種制度をごぞんじですか？

3 「高台まちづくり」に向けた補助金などの各種制度をごぞんじですか？


高台まちづくりを推進する補助制度があります。

まちづくり+高規格堤防 **施設の嵩上げ・避難スペースの整備**

高規格堤防の上面を利用したまちづくり



学校・公共施設



避難スペース 連絡橋 鉄道駅

④堤防沿いに建物を建てる時は申請が必要なことをごぞんじですか？

4 堤防沿いに建物を建てる時は申請が必要なことをごぞんじですか？

河川保全区域内の開発行為には申請が必要です。



黄色に着色されている部分は全部河川保全区域です

⑤避難スペースの提供をしていただけませんか？

5 避難スペースの提供をしていただけませんか？

浸水しない避難先確保にご協力下さい。

The diagram shows a multi-story building with a water level line labeled '浸水位' (Inundation Level) rising to the ground floor. Two evacuation spaces are highlighted: 'ホール' (Hall) on the second floor and '会議室' (Meeting Room) on the third floor. To the right, a family of four (mother, father, girl, and boy) is shown sitting on a mat with water bottles and a backpack, representing the people who need a safe evacuation space.

⑤避難スペースの提供をしていただけませんか？

5 避難スペースの提供をしていただけませんか？

情報提供や備蓄資材の配付が可能です。

This diagram is similar to the one above, showing a building with a rising water level and evacuation spaces. It adds two new elements: '情報提供' (Information Provision) shown as a hand pointing to a light switch, and '備蓄資材の配付' (Supply Distribution) shown as a hand pointing to a backpack. The family is also present, indicating that these services can be provided to them.

⑥市区の取り組み等の説明

6

各自治体の取り組み

●各自治体の独自の取り組みをご記入ください

⑦問合せ先

各種支援制度等は、各行政窓口にお気軽にお問い合わせください。

■	〇〇区	〇〇課	000-0000
■	〇〇区	〇〇課	000-0000
■	〇〇区	〇〇課	000-0000
■	〇〇区	〇〇課	000-0000
■	〇〇区	〇〇課	000-0000

●お問い合わせ先をご記入ください

⑧荒川3D河川管内図

(※)上記の①荒川3D河川管内図、④河川保全区域などは、荒川3D河川管内図でご確認いただけます。

荒川3D河川管内図



こちらの
QRコードからも
アクセスできます



みんなで水害に強いまちをつくるには

気候変動により増えるかつてない規模の水災害に対して、
荒川流域に暮らすみなさんの力をあわせ、命を守るための**流域治水**を進めていきましょう！

1 どこに逃げる？自分の家は大丈夫？

みんなで話し合っって洪水の危険性をしっかり理解して避難する準備をしておきましょう。



洪水ハザードマップ



マイ・タイムライン



荒川3D洪水ハザードマップ

2 企業や家庭でもできる雨水貯留を試みませんか？

浸水被害を減らす取り組みへの補助金制度があります。

企業でも



地下貯留

家庭でも



雨水貯留タンク

雨水浸透ます

3 「高台まちづくり」に向けた補助金などの各種制度をごぞんじですか？

高台まちづくりを推進する補助制度があります。

まちづくり+高規格堤防



高規格堤防の上面を利用したまちづくり

施設の嵩上げ・避難スペースの整備

学校・公共施設



避難スペース

連絡橋

鉄道駅

4 堤防沿いに建物を建てる時は申請が必要なおことをごぞんじですか？

河川保全区域内の開発行為には申請が必要です。



黄色に着色されている部分は全部河川保全区域です

5 避難スペースの提供をしていただけませんか？

浸水しない避難先確保にご協力下さい。

避難スペース

ホール

会議室

浸水位



各種支援制度等は、各行政窓口にお気軽にお問い合わせください。

- ○○区 ○○課 000-0000
- ○○区 ○○課 000-0000
- ○○区 ○○課 000-0000

(※)上記の①荒川3D洪水ハザードマップ、④河川保全区域などは、荒川3D河川管内図でご確認いただけます。

荒川3D河川管内図



こちらのQRコードからもアクセスできます



私たちは流域治水を推進することで持続可能な開発目標(SDGs)達成に貢献しています。



みんなで水害に強いまちをつくるには

気候変動により増えるかつてない規模の水災害に対して、
荒川流域に暮らすみなさんの力をあわせ、命を守るための**流域治水**を進めていきましょう！

1 どこに逃げる？自分の家は大丈夫？

みんなで話し合っって洪水の危険性をしっかり理解して逃げる準備をしておきましょう。



洪水ハザードマップ



荒川3D洪水ハザードマップ



マイ・タイムライン

※3D洪水浸水想定区域図は、荒川下流河川事務所ホームページの「荒川3D河川管内図」でご確認いただけます。

荒川3D洪水ハザードマップ



2 企業や家庭でもできる雨水貯留をしてみませんか？

浸水被害を減らす取り組みへの補助金制度があります。

企業でも



地下貯留

家庭でも



雨水貯留タンク

雨水浸透ます

3 避難スペースの提供をしていただけませんか？

浸水しない避難先確保にご協力下さい。

避難スペース



ホール

会議室

浸水位



各種支援制度等は、各行政窓口にお気軽にお問い合わせください。

■ ○○区 ○○課 000-0000
■ ○○区 ○○課 000-0000

■ ○○区 ○○課 000-0000
■ ○○区 ○○課 000-0000



私たちは流域治水を推進することで持続可能な開発目標(SDGs)達成に貢献しています。

