





# 浅川 河川区域・河川保全区域平面図（3）

\*本図面は、令和4年1月に作成したものです。  
 \*本図面の下図は、令和2年6月時点のものです。そのため、本図面の  
 下図と現況が異なっている場合がありますのでご了承ください。

| 凡例     |                                                                                     |
|--------|-------------------------------------------------------------------------------------|
| 河川区域   |  |
| 河川保全区域 |  |
| キ口杭    |  |
| 測線     |  |



1 : 2,500



\*本図面は縮小図のため、縮尺の表示とは異なります。  
 \*河川区域・河川保全区域平面図はあくまで参考図です。  
 \*本図面に関する正確な情報は各担当出張所にご確認下さい。  
 \*本図面は土地の境界を示すものではありません。