# 江戸川が氾濫した場合の八潮駅の浸水状況を予測




江戸川が氾濫した場合の洪水浸水想定区域図（想定される浸水区域と水深）を平成29年7月20日に公表しました。詳しくは、江戸川河川事務所ホームページをご覧ください。

江戸川　浸水想定

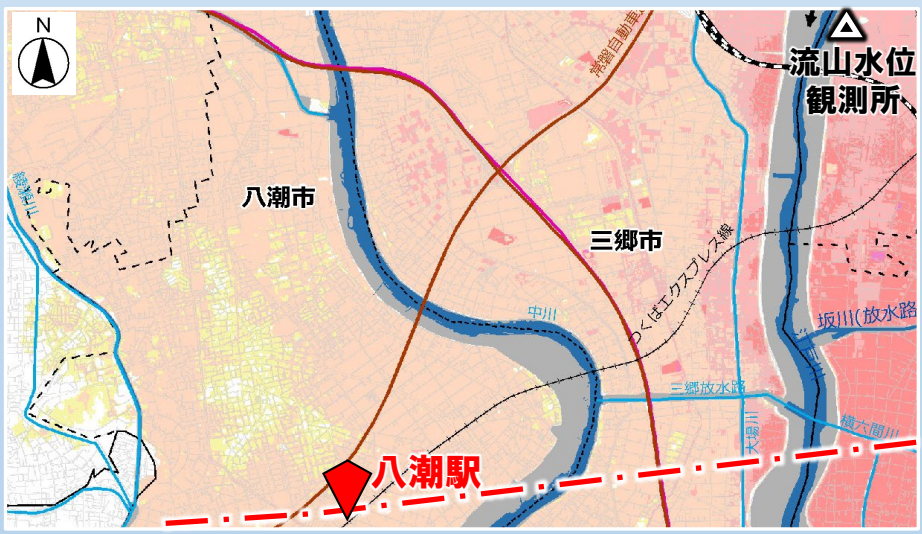





## 断面図【荒川～江戸川】

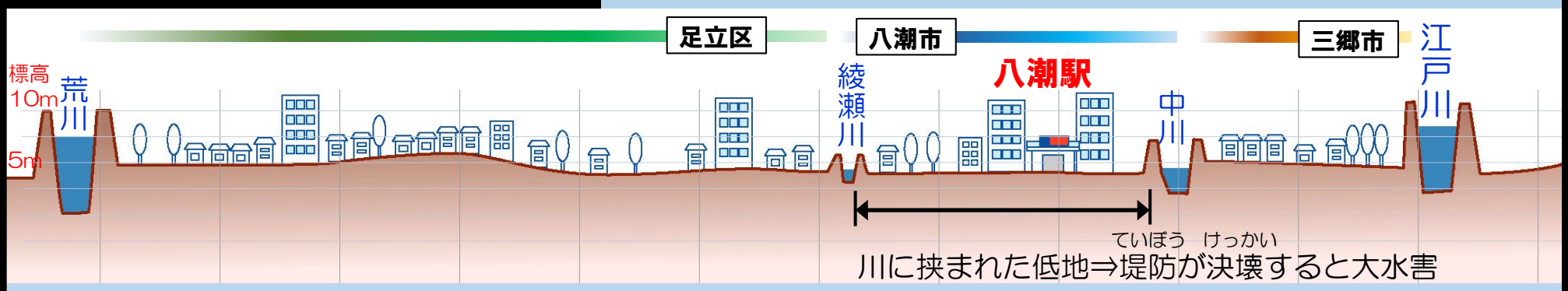


令和2年2月時点

ハザードマップ

近くの避難場所はどこ？
周りは、どの位の浸水が想定されているんだろう？

総合情報サイト、「カワボウ」をチェック！

国土交通省 関東地方整備局 江戸川河川事務所