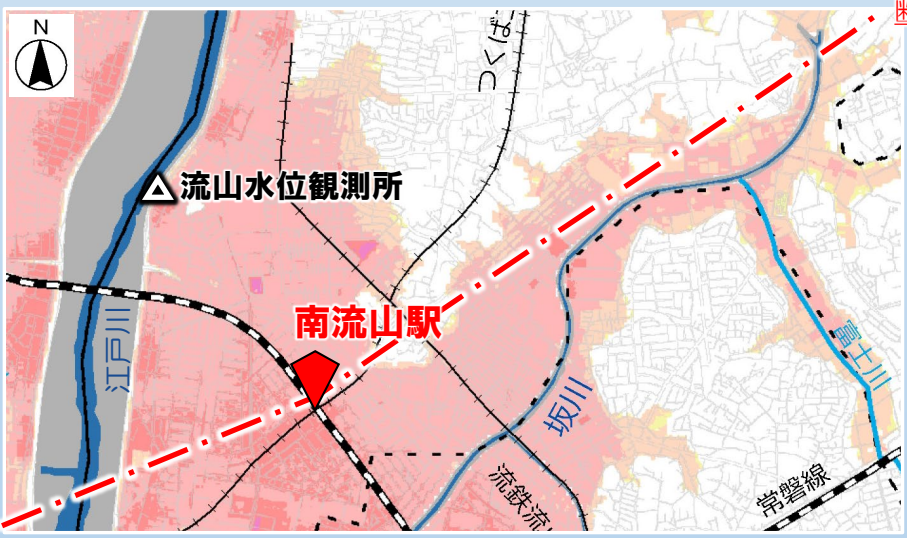


江戸川が氾濫した場合の南流山駅の浸水状況を予測

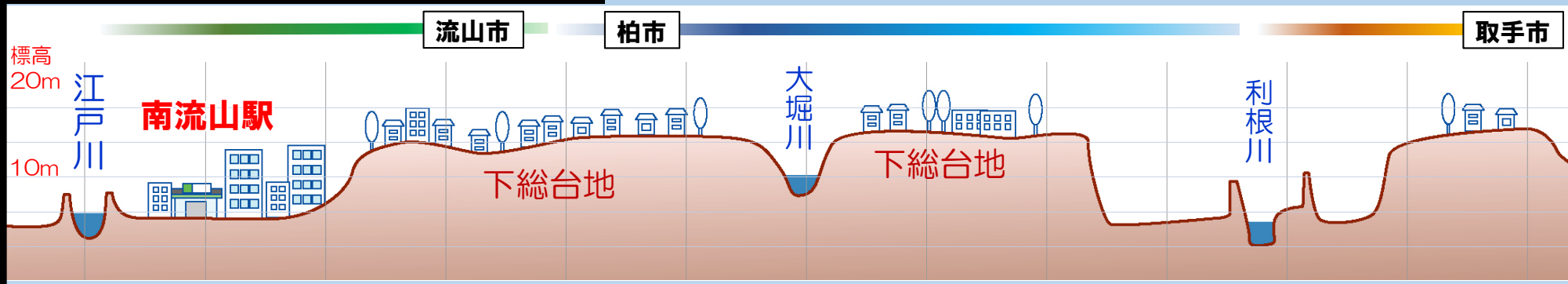



江戸川が氾濫した場合の洪水浸水想定区域図（想定される浸水区域と水深）を平成29年7月20日に公表しました。詳しくは、江戸川河川事務所ホームページをご覧ください。

🔍 江戸川 浸水想定



断面図【江戸川～利根川】



ハザードマップ

ひなんばしょ
近くの避難場所はどこ？
しんすい
周りは、どの位の浸水が想定されているんだろう？



そうごうじょうほう
総合情報サイト、
「カワボウ」をチェック！

令和2年9月時点