

久慈川だより

久慈川緊急治水対策プロジェクトに盛り込まれた河川対策の進捗やソフト対策の検討状況をお知らせします

令和3年5月
第11号



ともに築こうまち・みらい

編集・発行
国土交通省 常陸河川国道事務所
国土交通省 久慈川緊急治水対策河川事務所



設計内容の説明を実施しています

- 堤防整備に関する設計がまとまった16地区では、各地区の区長様や地域の方に設計内容や用地測量等に向けた今後の事業の進め方について説明を行いました（4月末時点）。
- 今般の新型コロナウイルス感染拡大防止等を考慮し、多くの人を集めて開催する集会方式の説明会は行わず、回覧等により地域の皆様に周知をさせていただいています。
- 5月末を目途に、全ての地区で設計内容や用地取得に関する説明を行う予定としています。

常陸太田市堅磐町
（堅磐集会所） ▼



常陸大宮市富岡・宇留野地区
（富岡集会所） ▼



日上市神田町（久慈川
日立南交流センター）



▼大子町下野宮地区（大子町役場）



大子町大子地区 ▲
（大子町役場）

▲那珂市本米崎地区
（那珂市役所）



▲大子町傾藤北地区
（大子町役場）




▲大子町矢田地区（大子町役場）

用地幅杭を設置しています

久慈川緊急治水対策プロジェクトでは、堤防などの設計がまとまり地域の皆様に設計内容や用地取得に関する説明を行った地区では、工事の実施にあたって、必要な用地の取得範囲を示す杭を現地に打設します。この杭のことを「幅杭」とよんでいます。

「幅杭」は写真①のような黄色で着色された四角いプラスチック製のものとなります。他にも写真②のような「鉾：鉄製の釘タイプ」もあります。

プラスチック製の杭 ▶




鉾：鉄製の釘タイプ ▶

洪水対応演習を行っています

- 洪水予報や水防警報等の情報を出水時に迅速かつ確実に発表できるよう、水戸地方气象台と合同で洪水予報等システムを用いた操作訓練を毎月行っています。
- 4月は、人事異動で新しく来た職員もいるため、基本的な操作方法を中心に訓練を行うとともに、各観測所の位置関係や関係機関の連絡先などの確認も行いました。



常陸河川国道事務所での洪水対応演習の様子



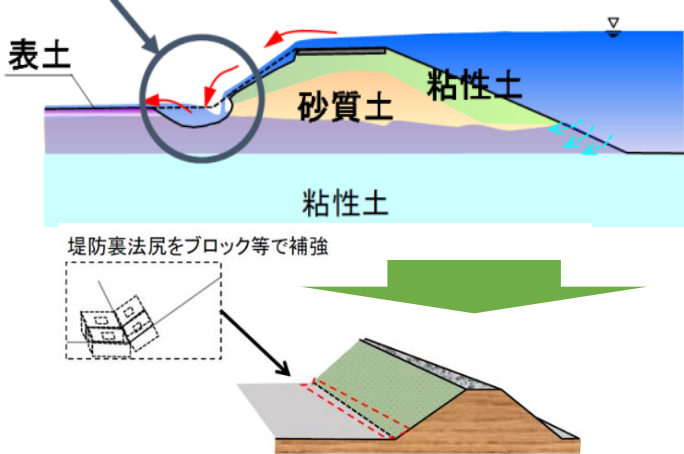
プロジェクト以外の工事も進めています

～施設規模を上回る洪水に対する取組～

久慈川では、平成27年の鬼怒川の決壊を受け、堤防強化対策を進めてきました。現在、久慈川的那珂市本米崎、支川里川の常陸太田市田渡町地区等で工事を行っています。対策工のポイントをお伝えします。

堤防決壊の要因の多くは、洪水によって河川の水が堤防を越えて市街地側の堤防をえぐり取ることで発生しています。このため、越水しても、決壊までの時間を少しでも引き延ばすよう、堤防構造を工夫する対策として、コンクリートブロックによる宅地側の堤防法尻の補強や堤防天端の舗装を実施しています。堤防強化工事は、常陸河川国道事務所が担当しています。

越水等が発生した場合に堤防裏側に深掘れ生じる



木島大橋上流右岸(那珂市) 施工事例



本米崎右岸(那珂市) 施工事例

令和3年度 久慈川緊急治水対策河川事務所の事業概要を公表!

令和3年度の工事予定や事業の状況をまとめた事務所の事業概要を作成しました。当事務所で配布するとともにwebサイトにも掲載していますのでご覧ください。



プロジェクトに関するお問い合わせはこちらです



国土交通省 関東地方整備局
久慈川緊急治水対策河川事務所
TEL: 0294-72-1151



〒313-0015
茨城県常陸太田市
木崎一町700-1

久慈川緊急治水対策河川事務所

検索



国土交通省 関東地方整備局
常陸河川国道事務所 調査第一課
TEL: 029-240-4069



〒310-0851
茨城県水戸市
千波町1962-2