

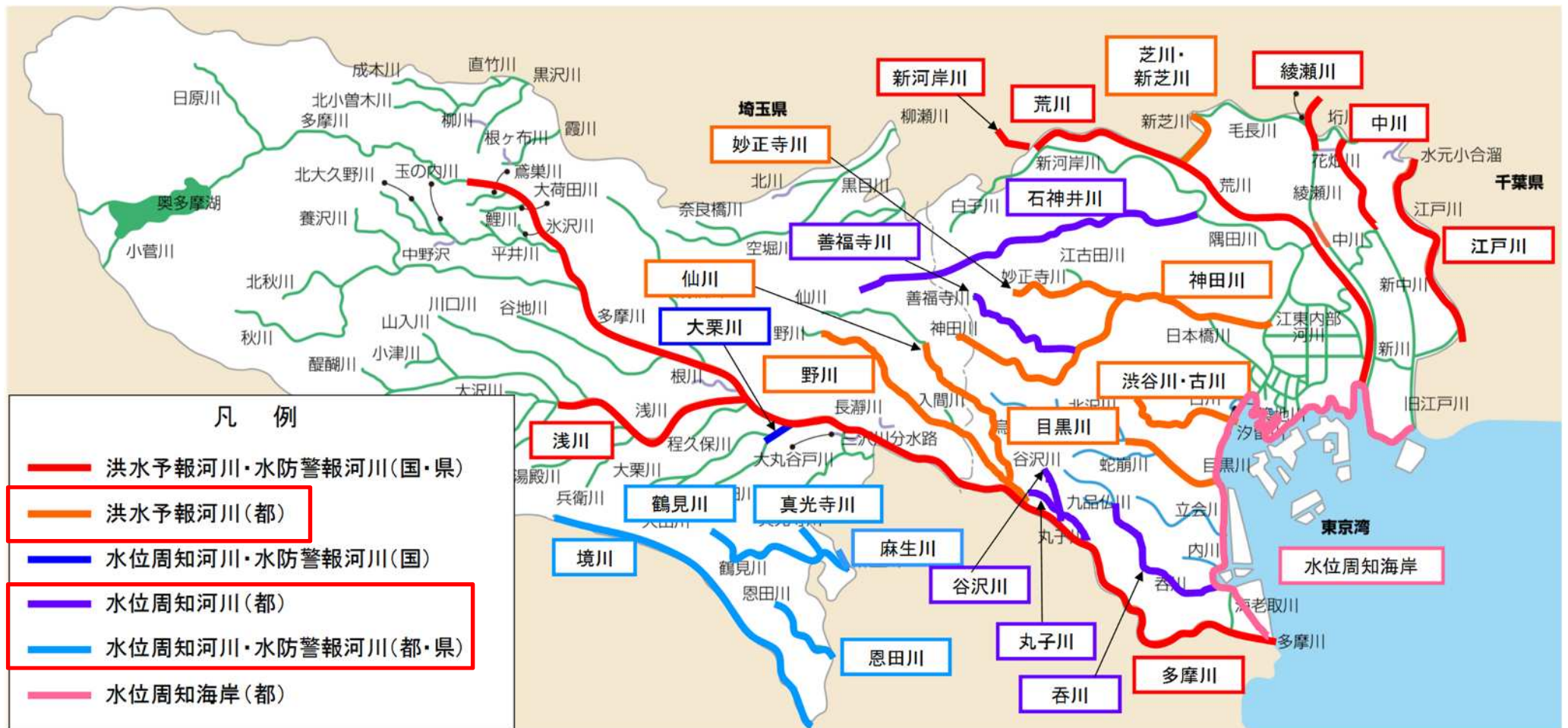
東京都における水防災情報の発信強化について

令和3年9月7日

東京都建設局
河川部防災課

○ 都管理河川で発表する氾濫危険情報

➤ 都管理河川のうち、下記の河川では水防法に基づき、「洪水予報河川」「水位周知河川」に指定し、氾濫危険情報を発表している。

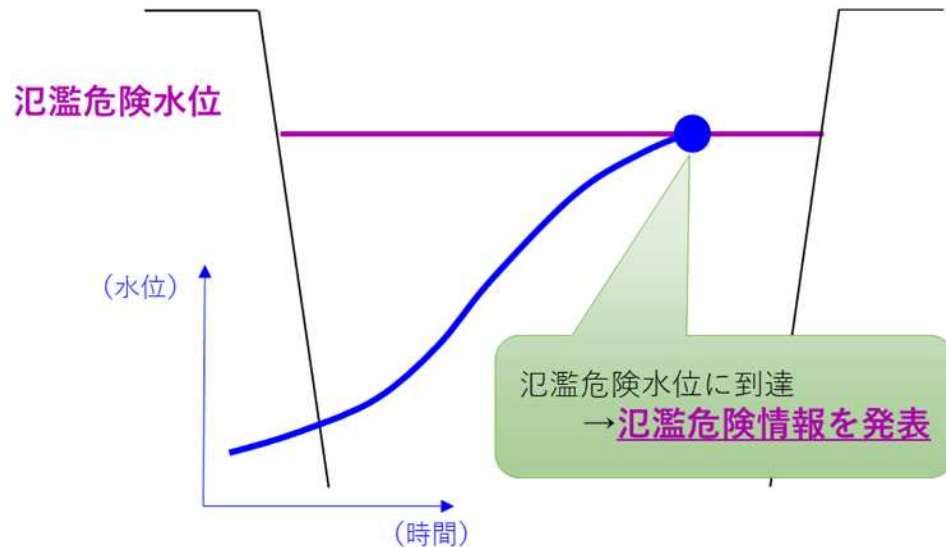


東京都における水防災情報の発信強化について

令和3年9月7日

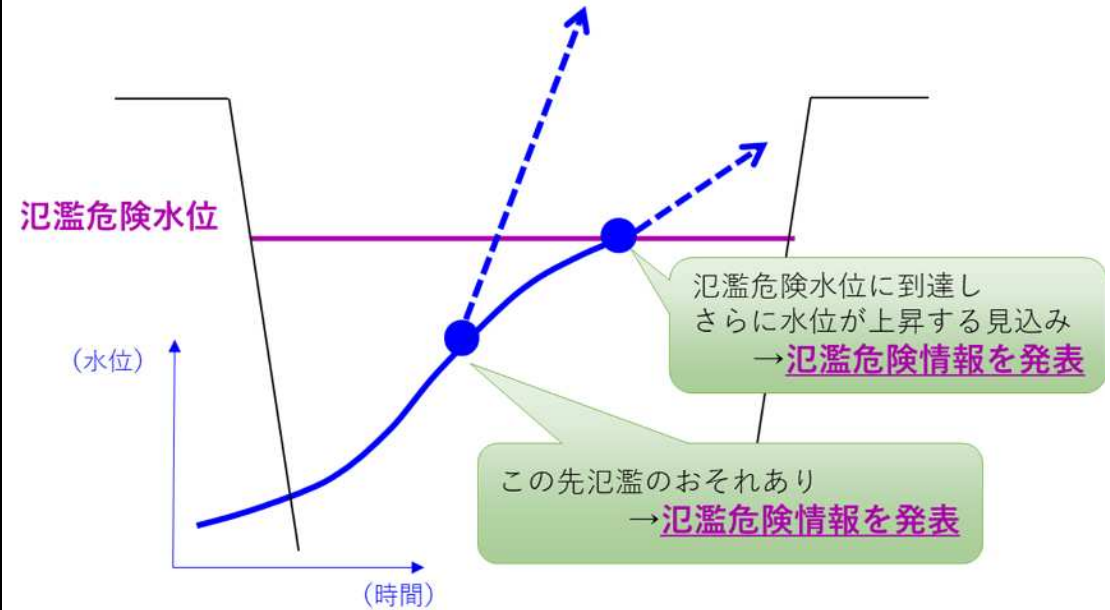
東京都建設局
河川部防災課

水位周知河川のイメージ



【東京都が単独で情報発表】

洪水予報河川のイメージ



【気象庁と共同で情報発表】

水位周知河川(9河川)

石神井川、善福寺川、谷沢川、丸子川、呑川、
鶴見川、恩田川、真光寺川、境川

洪水予報河川(9河川)

神田川、妙正寺川、目黒川、渋谷川・古川、
野川・仙川、芝川・新芝川

東京都における水防災情報の発信強化について

○ 河川監視カメラの設置拡大

- 河川の水位や状況などをより分かりやすく伝えるため河川監視カメラの設置拡大を進める。
 - ・ 令和3年9月7日時点の公開数：72箇所
- 今後も、引き続き、河川監視カメラの増設をしていく。

○ 河川監視カメラ映像のライブ動画配信

- これまで「水防災総合情報システム」において、河川監視カメラの静止画を公開してきた。
- 令和3年6月1日より、YouTubeを活用した動画配信を開始した。
- 今後は、河川監視カメラの増設にあわせて、順次公開数を拡大していく予定である。



河川監視カメラの設置拡大（令和3年9月末時点）



東京都水防チャンネル（YouTube）

○ 情報提供方法



画面の一例

スマートデバイスでのシステム閲覧

東京都水防災総合情報システム

都管理河川の水位や河川映像等を、一般の方々へ情報提供しています。多言語（英・中・韓）に対応し、スマートフォンやタブレット等の位置情報を活用した、スマートデバイス向けページを公開しています。

① パソコン用サイト

<https://www.kasen-suibo.metro.tokyo.lg.jp/im/uryosui/tsim0102g.html>

② 携帯用サイト

<https://www.kasen-suibo.metro.tokyo.lg.jp/im/i/tsim0201g.html>

③ スマートフォンサイト

<https://www.kasen-suibo.metro.tokyo.lg.jp/s/tsim0401g.html>

④ 東京都水防チャンネル (YouTube)

<https://www.youtube.com/channel/UCaydLwWthLMbfKLEQSY2UQ>



【携帯版(日本語)】



【スマートフォン版(日本語)】



【東京都水防チャンネル】

防災情報の提供

都内の雨量や河川水位等を防災対策室で一元的に把握し、氾濫危険情報や土砂災害警戒情報等を区市町村やマスコミに情報提供しています。

これらの防災情報は、関係区市町村から電子メールやSNS、防災無線といった各自治体で整備している情報媒体で伝達されるほか、テレビのテロップでも放送されます。



監視カメラによる河川監視 秋川 (あきる野市)