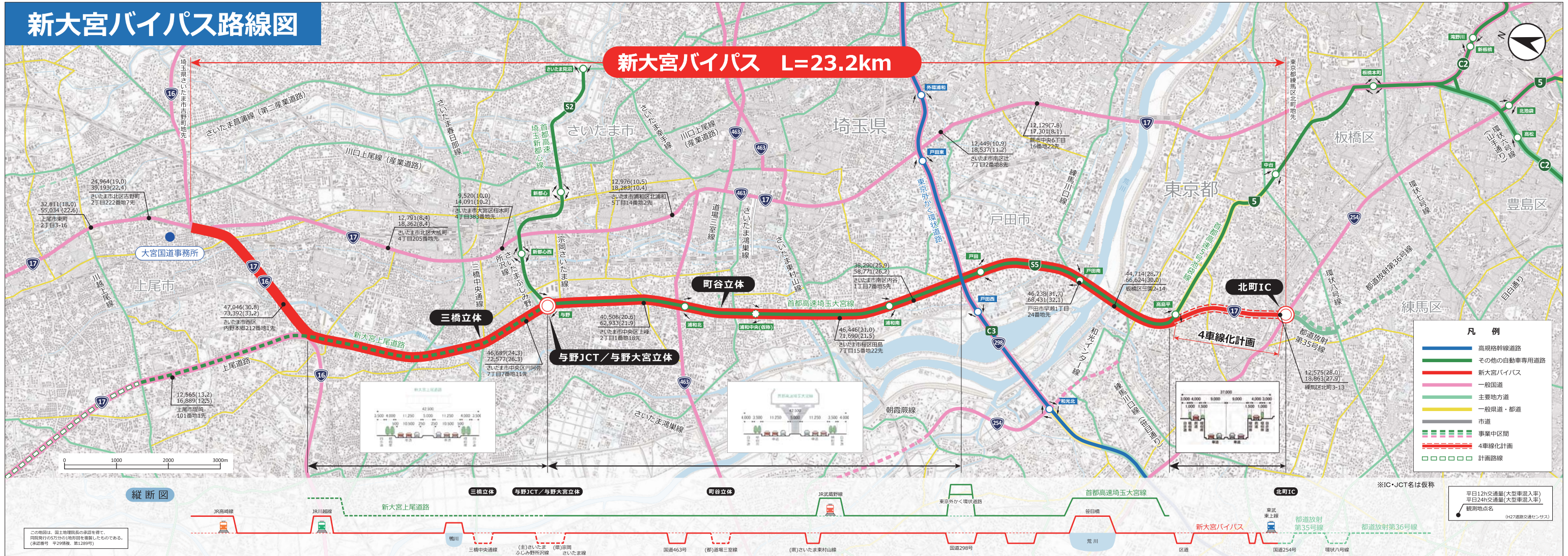
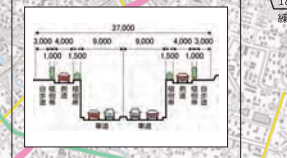
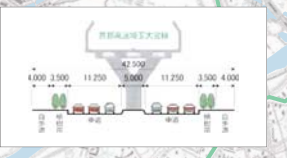


# 新大宮バイパス路線図

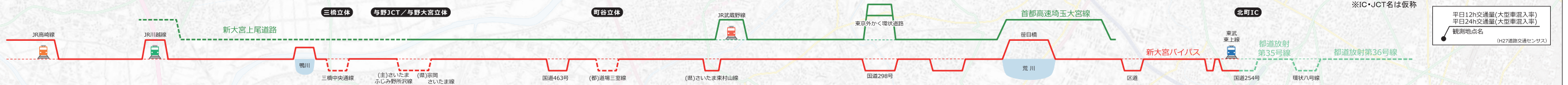
新大宮バイパス L=23.2km



- 凡例**
- 高規格幹線道路
  - その他の自動車専用道路
  - 新大宮バイパス
  - 一般国道
  - 主要地方道
  - 一般県道・都道
  - 市道
  - 事業中区間
  - 4車線化計画
  - 計画路線



**縦断図**



この地図は、国土交通省の承認を得て、同省発行の5万分の1地形図を基に作成したものである。(承認番号 平25第1289号)

※IC・JCT名は仮称  
平日12h交通量(大型車進入率)  
平日24h交通量(大型車進入率)  
観測地点名 (H27道路交通センサス)