



記者発表資料



国道17号新大宮バイパスの歩道橋架設に伴う夜間通行止のお知らせ

国道17号新大宮バイパスにおいて、<sup>にしほり</sup>西堀歩道橋の架設を行います。工事に伴い、下記のとおり夜間通行止を行いますのでお知らせします。

国道17号新大宮バイパス下り線（熊谷方面）通行止

(1) 通行止日時

①歩道通行止 令和3年7月10日（土）21:00～7月11日（日）5:00  
荒天の場合、13日（火）21:00～14日（水）5:00に順延

車道通行止 令和3年7月11日（日）2:00～2:40  
荒天の場合、14日（水）2:00～14日（水）2:40に順延

②歩道通行止 令和3年7月12日（月）21:00～7月13日（火）5:00  
荒天の場合、14日（水）21:00～15日（木）5:00に順延

(2) 通行止区間

自) さいたま市桜区<sup>さくら たしま</sup>田島5丁目（田島交差点）

至) さいたま市桜区<sup>さくら まちや</sup>町谷4丁目（町谷四丁目交差点）

国道17号新大宮バイパス上り線（東京方面）通行止

(1) 通行止日時

③歩道通行止 令和3年7月13日（火）21:00～7月14日（水）5:00  
荒天の場合、17日（土）21:00～18日（日）5:00に順延

車道通行止 令和3年7月14日（水）2:00～2:40  
荒天の場合、18日（日）2:00～18日（日）2:40に順延

④歩道通行止 令和3年7月14日（水）21:00～7月15日（木）5:00  
荒天の場合、19日（月）21:00～20日（火）5:00に順延

(2) 通行止区間

自) さいたま市桜区<sup>さくら まちや</sup>町谷4丁目（町谷四丁目交差点）

至) さいたま市桜区<sup>さくら たしま</sup>田島5丁目（田島交差点）

ご不便をおかけしますが、ご理解、ご協力のほど、よろしくお願い致します。

発表記者クラブ

竹芝記者クラブ、神奈川建設記者会、埼玉県政記者クラブ、さいたま市政クラブ

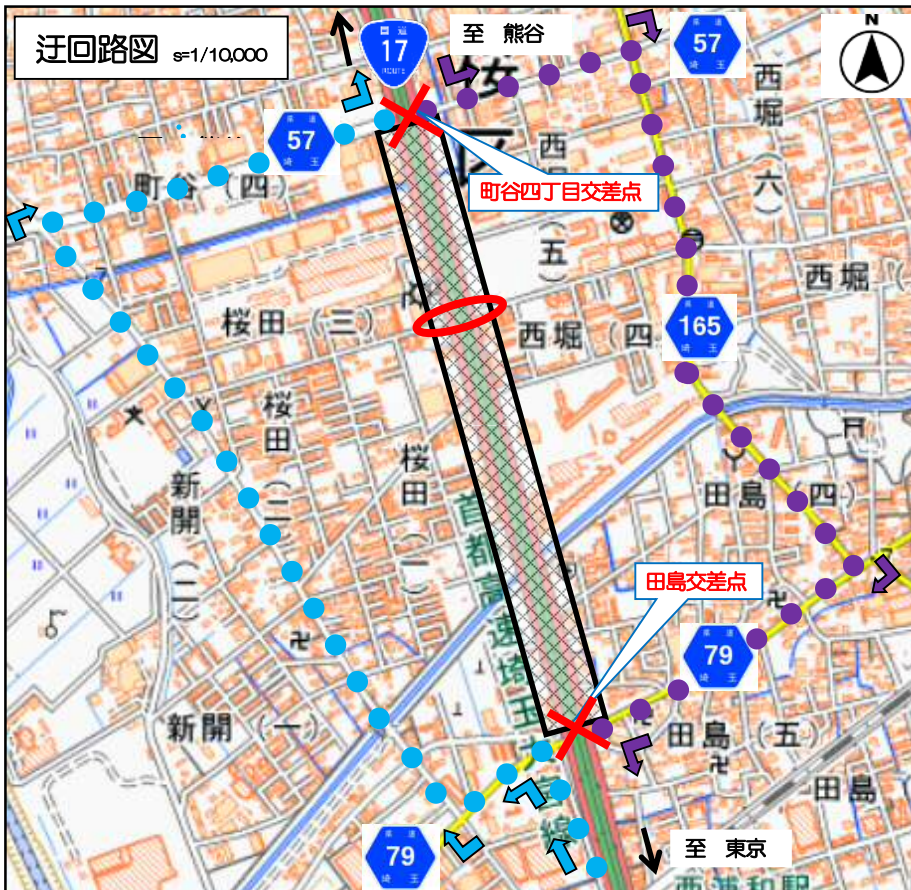
問い合わせ先

国土交通省 関東地方整備局 大宮国道事務所 電話 048-669-1200（代表）

副所長（技）<sup>わたなべ ただし</sup>渡邊 正（内線205）

交通対策課長 <sup>たいら てつじ</sup>平 哲治（内線471）

国道 17 号新大宮バイパス さいたま市 夜間全面通行止位置図・区間図・迂回路図



凡例

- 夜間通行止区間



- 歩道橋架設位置



- 迂回路  
下り線通行止時



- 迂回路  
上り線通行止時



迂回路案内（当日は、誘導員・迂回路案内看板にて誘導します。）

- 下り線（熊谷方面）通行止時  
田島地下道手前で、側道ランプに入り、ランプを出たら田島交差点で左折して下さい。  
県道 79 号、新開通り、県道 57 号の順に迂回下さい。
- 上り線（東京方面）通行止時  
町谷四丁目交差点を左折して下さい。  
県道 57 号、県道 165 号、県道 79 号の順に迂回下さい。



下り線 歩道通行止の予定及び迂回路の案内

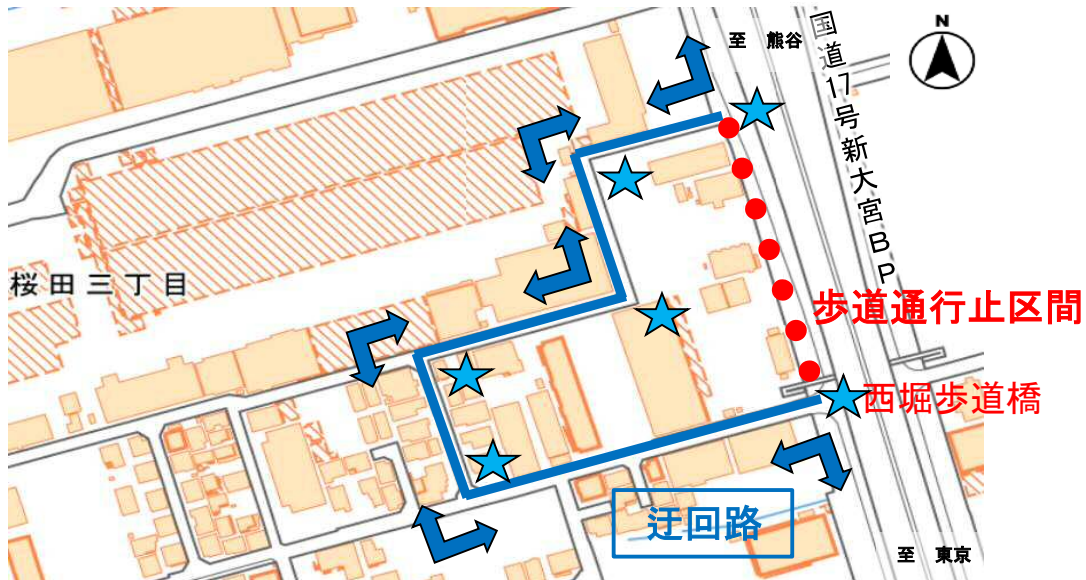
**歩道通行止予定** 7月10日(土)21:00～7月11日(日) 5:00

(荒天の場合、13日 21:00～14日 5:00に順延)

※うち7月11日(日)2:00～2:40は車道下り線も通行止

7月12日(月)21:00～7月13日(火) 5:00

(荒天の場合、14日 21:00～15日 5:00に順延)



上り線 歩道通行止の予定及び迂回路の案内

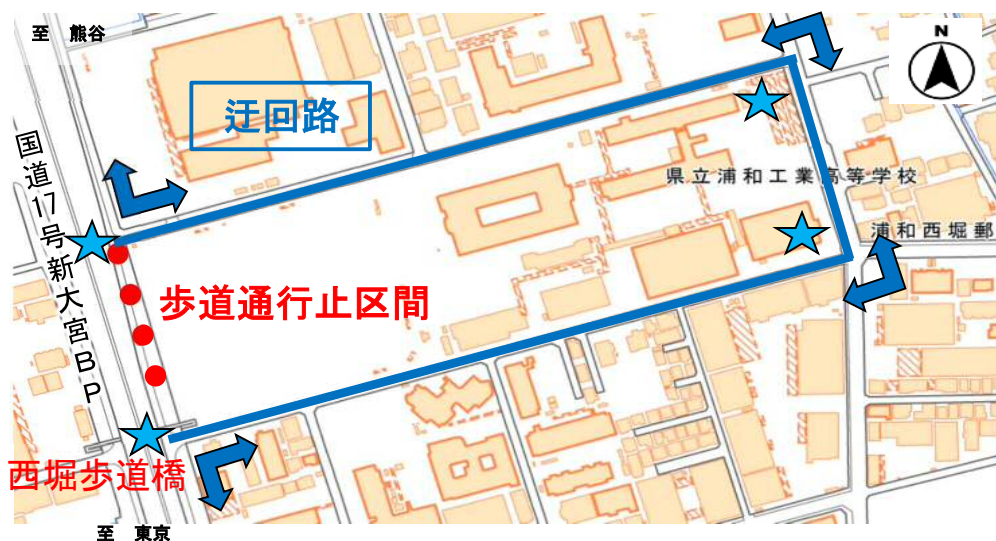
**歩道通行止予定** 7月13日(火) 21:00～7月14日(水) 5:00

(荒天の場合、17日 21:00～18日 5:00に順延)

※うち7月14日(水)2:00～2:40は車道上り線も通行止

7月14日(水) 21:00～7月15日(木) 5:00

(荒天の場合、19日 21:00～20日 5:00に順延)



★ 迂回路案内看板設置位置を示す