

一般国道6号 お み たまどう ろ 小美玉道路(仮称)

第3回 関東小委員会

説明資料

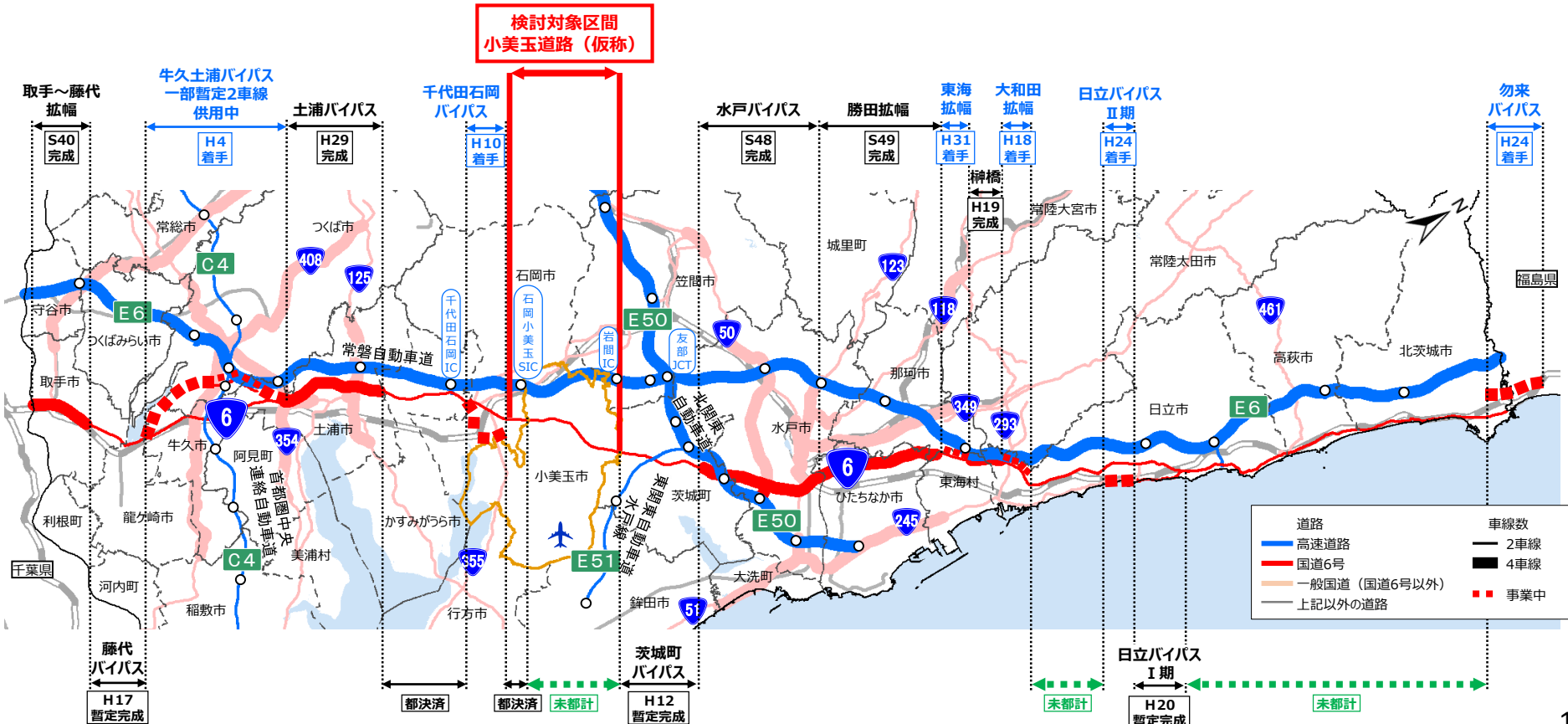
目 次

- | | |
|-------------|-------|
| 1. 構想段階の進め方 | ・・・ 1 |
|-------------|-------|

令和3年 3月9日
国土交通省 関東地方整備局

一般国道6号 小美玉道路（仮称）

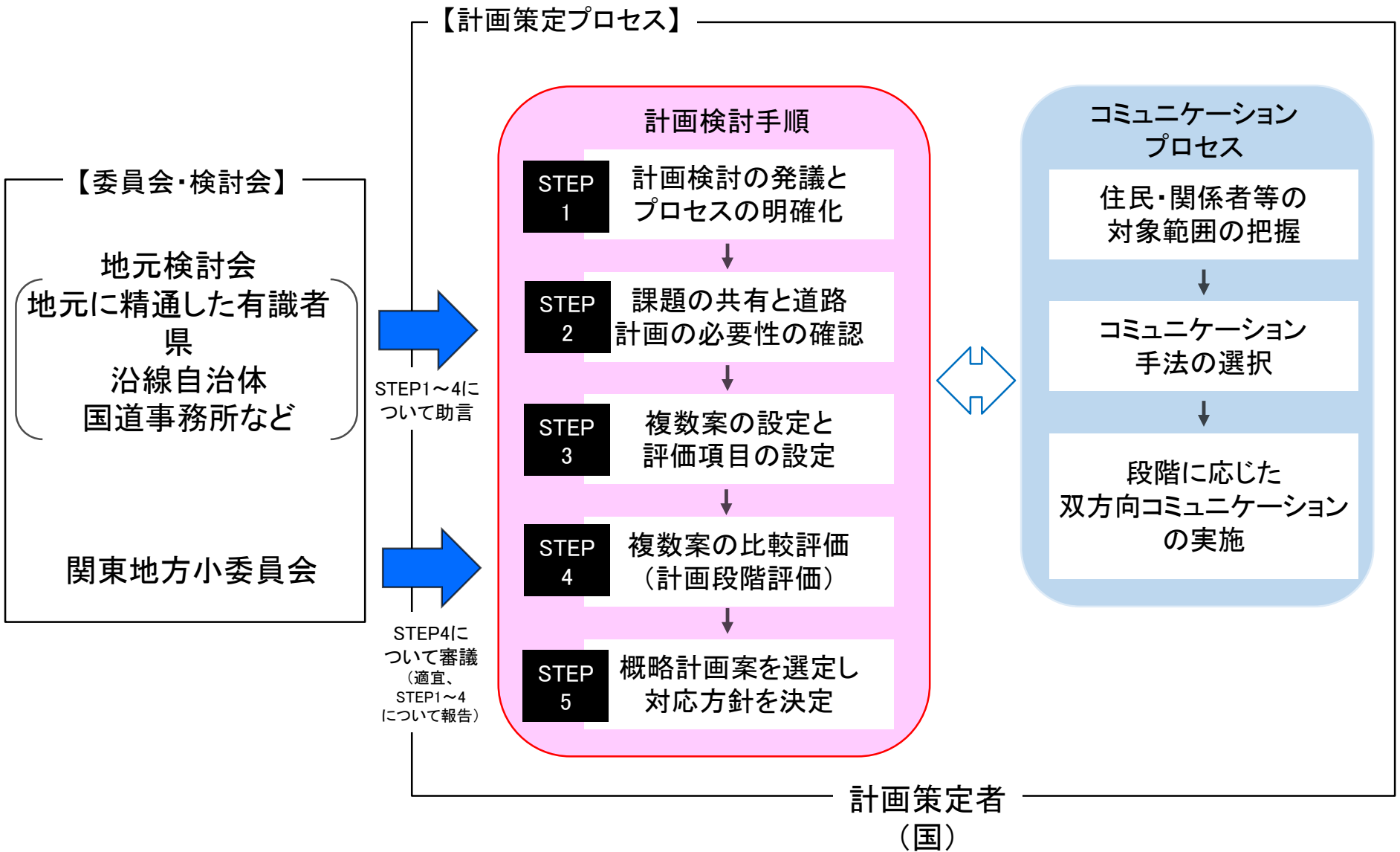
- 国道6号は東京を起点とし、千葉・茨城・福島を経て宮城県に至る総延長359.3kmの南北の幹線道路。
- 茨城県内の国道6号では交通需要を勘案しつつ、現道拡幅整備事業やバイパス整備事業が実施されており、千葉県境の取手～藤代拡幅、土浦バイパス、水戸バイパス、勝田拡幅の区間では4車線となっており、牛久土浦バイパス、千代田石岡バイパス、東海拡幅、大和田拡幅、日立バイパスⅡ期、勿来バイパスは事業中となっている。
- 残る2車線区間のうち、未だ未都計で空港アクセス等の利用により需要拡大が想定される小美玉市内の区間が本検討の対象区間。



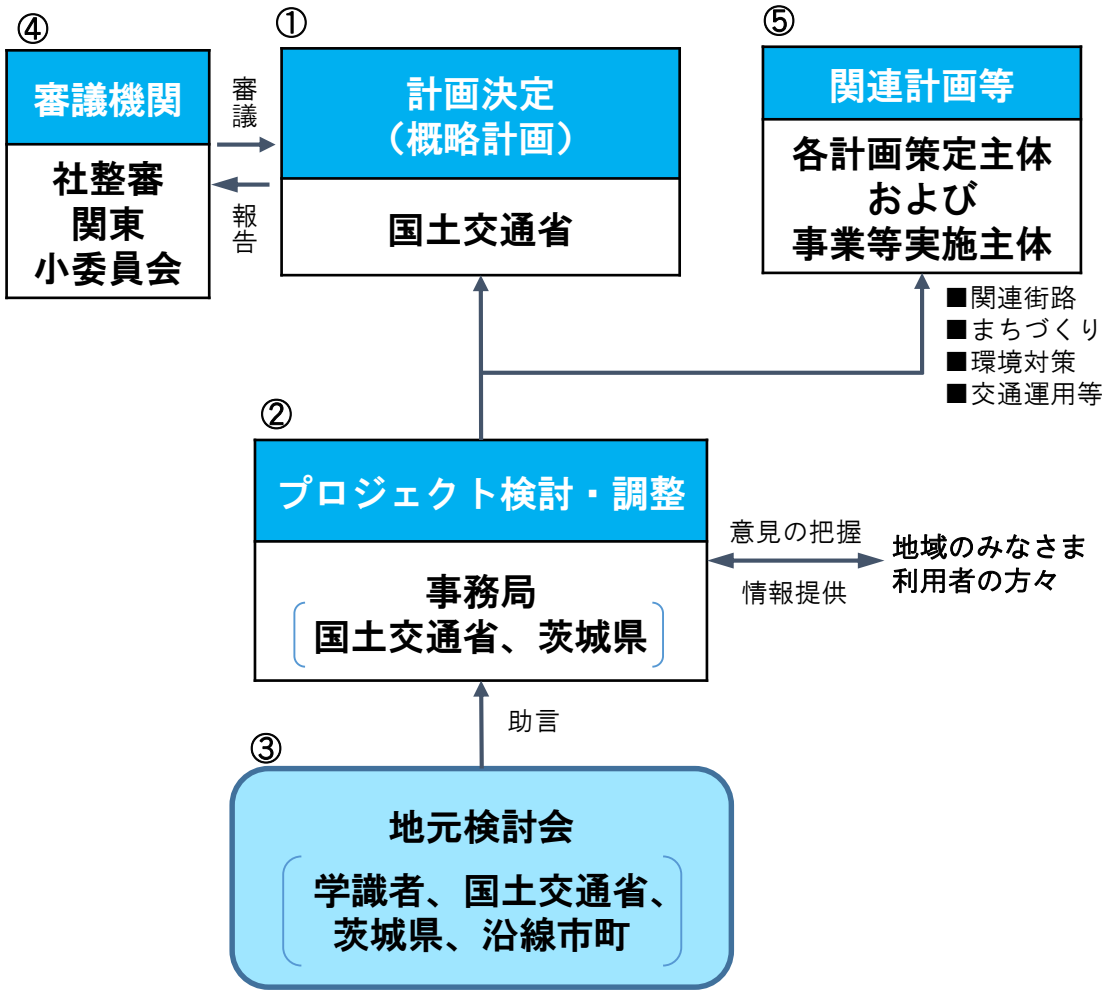
※都決済みは、事業を実施していない区間を対象に表示

構想段階の進め方（案）

今後、関東地方整備局での構想段階の計画策定は下記の体制で進める

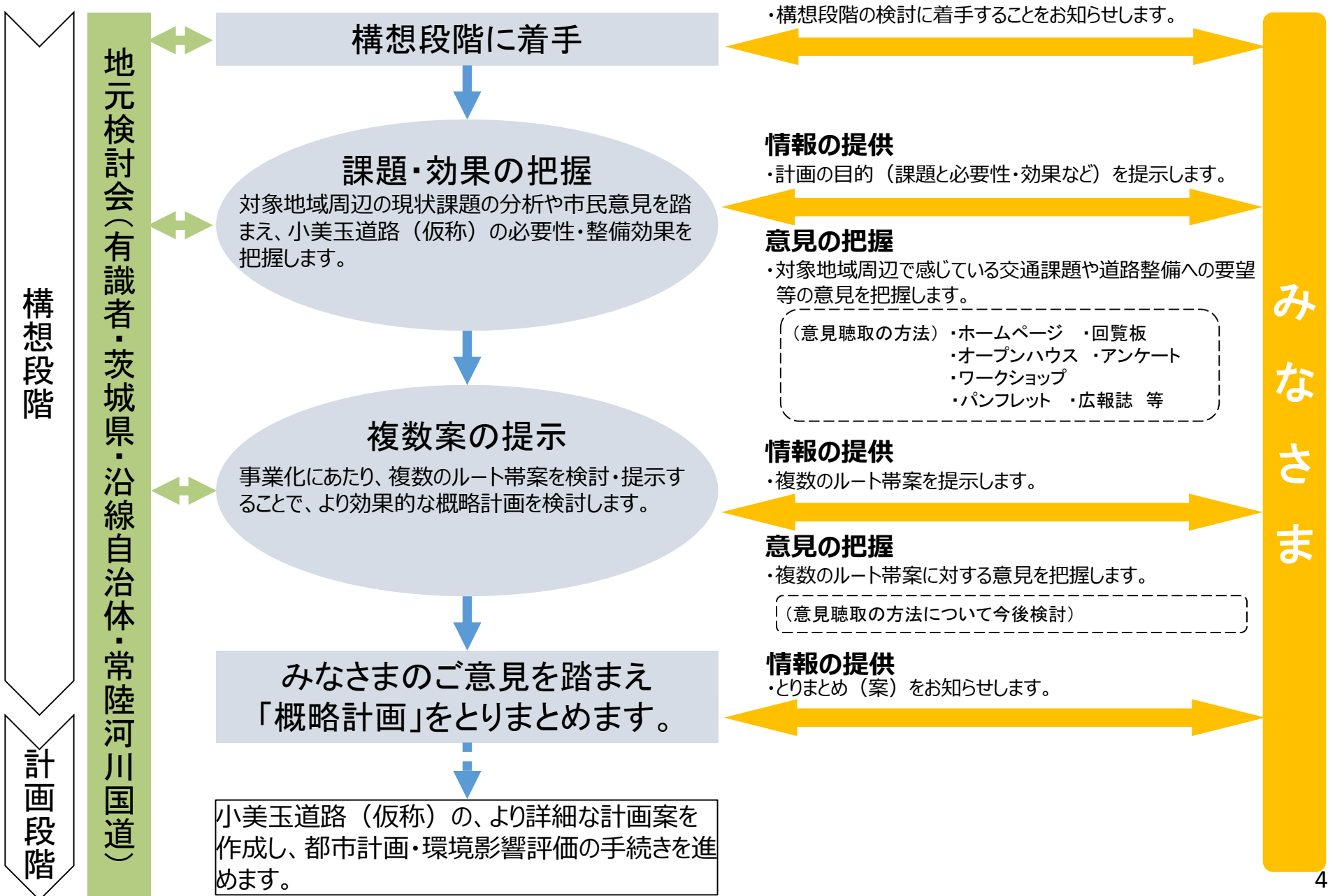


小美玉道路の今後の計画の具体化に向けた検討の実施体制（案）



	立場	役割	主体
①	計画決定主体 (概略計画)	・ 概略計画の最終的な計画の決定権者	国土交通省
②	計画検討プロセス 運営調整主体 (事務局)	・ 計画検討手順を実施し、概略計画案及び付帯事項を絞り込む	国土交通省 茨城県 沿線市町
③	助言機関 (地元検討会)	・ プロセス運営やコミュニケーションへの助言 (関東小委と連携) ・ 技術的観点や地元まちづくりの視点から計画内容に関して助言	学識者 国土交通省 茨城県 沿線市町
④	審議機関 (関東小委)	・ 公正性等の観点からプロセス全体を包括的に関し監督 (地元検討会と連携) ・ 計画段階評価 (審議)	関東小委員会
⑤	関連主体	・ 関連計画等についての意思決定権者 (方針等を含む)	茨城県 沿線市町

小美玉道路の構想段階の進め方（案）



小美玉地区検討会を設立
有識者と地元行政関係者で検討会を開催する。

国道6号 小美玉道路検討会

委員名簿（案）

委員	所属
岡本 直久	筑波大学 システム情報系 教授
平田 輝満	茨城大学 工学部都市システム工学科 准教授
和田 健太郎	筑波大学 システム情報系 准教授
石川 昭	茨城県 土木部道路維持課 道路保全強化推進室長
鶴井 重則	石岡市 都市建設部長
金谷 和一	小美玉市 都市建設部長
安 正弘	茨城町 都市建設部長
高橋 哲	国土交通省 関東地方整備局 常陸河川国道事務所 副所長

（事務局）国土交通省 関東地方整備局 常陸河川国道事務所 計画課

茨城県 土木部道路維持課 道路保全強化推進室