

■茨城県における主要渋滞箇所の候補

◇交差点ワースト[茨城県]

No	基本交差点番号	交差点名称	交差点損失時間 (人時間/年)	交差路線①	交差路線②	交差路線③	交差路線④	交差点流入交通量 (台/日)	市区町村	渋滞損失時間に着目	旅行速度に着目	通勤時・待定期(朝 光シーズン等)に着目	NO	H17移動性阻害箇所
1	8300500410	ザントル干波交差点	782.383	一般国道50号	水戸神栖線			62,425	水戸市	●			5	水戸市および周辺市街地
2	8301240070	木崎西交差点	773.110	一般国道124号	粟生木崎線			44,665	神栖市	●				
3	8300060540	酒門町交差点	770.249	一般国道6号	一般国道50号			79,796	水戸市	●			5	水戸市および周辺市街地
4	8300060720	大みか町6丁目交差点	723.699	一般国道6号	日立港線			41,782	日立市	●			6	笠松～石名坂
5	8300500420	吉田小南交差点	656.037	一般国道50号	長岡水戸線			48,355	水戸市	●			5	水戸市および周辺市街地
6	8301240060	知手交差点	655.666	一般国道124号	奥野谷知手線			45,096	神栖市	●				
7	8300060600	市毛十字路交差点	637.137	一般国道6号	那珂湊那珂線			55,977	ひたちなか市	●			5	水戸市および周辺市街地
8	8303540070	釈迦北交差点	630.490	一般国道354号	つくば古河線			33,900	古河市	●				
9	8300500400	河和田町南交差点	592.608	一般国道50号	玉里水戸線			47,421	水戸市	●		●	5	水戸市および周辺市街地
10	8300060190	学園東大通り入口交差点	587.987	一般国道6号	土浦福敷線	土浦つくば線		49,866	土浦市	●			1	牛久駅周辺～国道125号交差点
11	8302450160	河原子十字路交差点	579.431	一般国道245号	日立空閑線			31,496	日立市	●				
12	8303540530	大角豆交差点	572.931	一般国道354号	土浦つくば線			57,244	つくば市	●				
13	8400040010	栄橋交差点	552.888	千葉竜ヶ崎線	取手東線			24,784	利根町	●			27	旧つくば市役所～桜土浦IC
14	8300060200	中村陸橋下交差点	544.951	一般国道6号	一般国道125号	一般国道354号		66,016	土浦市	●		●	18	利根・河内(栄橋・長豊橋)
15	8300060360	山王台交差点	539.510	一般国道6号	一般国道355号	石岡つくば線		53,509	石岡市	●		●	2	中村陸橋下交差点
16	8303540490	榎戸交差点	538.413	一般国道354号	一般国道408号			48,952	つくば市	●			4	千代田石岡IC～東大橋付近
17	8303540520	稲荷前交差点	536.331	一般国道354号	妻木赤塚線	牛久赤塚線		59,619	つくば市	●			27	旧つくば市役所～桜土浦IC
18	8300060770	兎平交差点	511.995	一般国道6号	会瀬港線			41,122	日立市	●			7	日立地区
19	8302940100	小鍋東交差点	497.898	一般国道294号	つくば野田線			51,119	つくばみらい市	●		●		
20	8300500380	大塚池の端交差点	481.392	一般国道50号				50,131	水戸市	●		●	5	水戸市および周辺市街地
21	8300060030	国道294号入口交差点	466.621	一般国道6号	一般国道294号			71,443	取手市	●		●		
22	8300040200	大堤交差点	466.136	一般国道4号	一般国道354号			29,358	古河市	●		●	16	大堤交差点
23	8300060730	大久保町二丁目交差点	460.930	一般国道6号	日立空閑線			38,295	日立市	●		●	7	日立地区
24	8300060760	鮎川橋北交差点	459.034	一般国道6号	日立常陸太田線			38,758	日立市	●		●	7	日立地区
25	8300060820	公設市場前交差点	457.328	一般国道6号				27,038	日立市	●			7	日立地区
26	8303540600	千束町交差点	453.870	一般国道354号	土浦境線			51,688	土浦市	●		●		
27	8300060120	田宮町交差点	452.172	一般国道6号	野田牛久線	谷田部牛久線		27,710	牛久市	●		●	1	牛久駅周辺～国道125号交差点
28	8303490060	杉原交差点	451.440	一般国道349号	瓜連馬渡線			48,637	那珂市	●		●		
29	8300060700	大和田町交差点	432.844	一般国道6号	一般国道293号			47,800	日立市	●		●	6	笠松～石名坂
30	8303490050	菅谷小東交差点	432.509	一般国道349号	瓜連馬渡線			40,070	那珂市	●		●		
31	8400030150	矢作交差点	431.741	つくば野田線	結城坂東線	小山菅生小橋停車場線		37,029	坂東市	●		●		
32	8303490040	中台東交差点	431.003	一般国道349号	那珂湊那珂線			52,124	那珂市	●		●		
33	8400480150	中根台4丁目交差点	428.766	土浦竜ヶ崎線	八代庄兵衛新田線			36,432	龍ヶ崎市	●		●		
34	8300060140	学園都市南入口交差点	422.686	一般国道6号	一般国道408号			41,849	牛久市	●		●	1	牛久駅周辺～国道125号交差点
35	8300500610	中央郵便局前交差点	421.410	一般国道50号	一般国道118号			39,592	水戸市	●		●		
36	8300500390	河和田町交差点	412.355	一般国道50号	水戸岩間線			56,218	水戸市	●		●	5	水戸市および周辺市街地
37	8300060550	酒門六差路交差点	404.010	一般国道6号	中石崎水戸線	下入野水戸線		59,689	水戸市	●		●	5	水戸市および周辺市街地
38	8300500130	西谷具交差点	400.083	一般国道50号	一般国道294号			35,929	筑西市	●		●		
39	8300061210	旭町交差点	399.796	一般国道6号	一般国道245号			33,961	日立市	●		●	7	日立地区
40	8400240090	学園東交差点	392.079	土浦境線	土浦つくば線	花室牛久線		58,921	つくば市、土浦市	●		●		
41	8300060780	国道245号入口交差点	390.830	一般国道6号	一般国道245号			51,359	日立市	●		●	7	日立地区
42	8302450150	大みか駅入口交差点	381.703	一般国道245号	大塚停車場線			31,297	日立市	●		●		
43	8304080230	西平塚交差点	371.255	一般国道408号	土浦境線			55,919	つくば市	●		●		
44	8300060660	二軒茶屋交差点	368.875	一般国道6号	常陸那珂湊山方線			39,110	東海村	●		●	6	笠松～石名坂
45	8400500020	千波十文字交差点	368.242	水戸神栖線	下入野水戸線			24,027	水戸市	●		●		
46	8114000360	日立北インター入口	366.885	一般国道6号	日立いわき線			35,921	日立市	●		●		
47	8302450100	原子力科学研究所交差点	364.370	一般国道245号	常陸那珂湊山方線			29,860	東海村	●		●		
48	8301240100	堀割川交差点	364.204	一般国道124号	鹿島港潮来インター線			44,925	神栖市	●		●		
49	8400500010	借楽園下交差点	356.222	水戸神栖線	上水戸停車場千波公園線			30,858	水戸市	●		●		
50	8300040210	下山町(南)交差点	355.034	一般国道4号	古河総和線			26,779	古河市	●		●		
51	8300500620	水戸駅前交差点	354.642	一般国道50号	一般国道51号	水戸神栖線		44,734	水戸市	●		●	5	水戸市および周辺市街地
52	8300060260	6号バイパス中貫入口交差点	350.774	一般国道6号	土浦空閑線			39,542	土浦市	●		●		
53	8300060610	田彦郵便局前交差点	349.229	一般国道6号	額田南郷田彦線			35,736	ひたちなか市	●		●	5	水戸市および周辺市街地
54	8300500600	大工町交差点	348.531	一般国道50号	上水戸停車場千波公園線			37,396	水戸市	●		●		
55	8300060280	下稲吉交差点	348.287	一般国道6号	水戸上稲吉線			40,663	かすみがうら市	●		●		
56	8303490020	青柳町交差点	347.616	一般国道349号	水戸勝田那珂湊線			51,267	水戸市	●		●		
57	8300060240	真鍋踏道橋交差点	344.146	一般国道6号	一般国道125号			46,006	土浦市	●		●		
58	8302450170	会瀬町一丁目交差点	333.951	一般国道245号	会瀬港線			33,503	日立市	●		●		
59	8300040100	柳橋交差点	316.288	一般国道4号	つくば古河線			49,174	古河市	●		●	17	塚崎～柳橋
60	8300060370	旭谷一丁目交差点	316.007	一般国道6号	石岡筑西線			38,799	石岡市	●		●	4	千代田石岡IC～東大橋付近
61	8300040110	上大野東交差点	315.380	一般国道4号	一般国道125号			56,788	古河市	●		●		
62	8300060570	浜田十字路	313.029	一般国道6号	小泉水戸線			51,946	水戸市	●		●	5	水戸市および周辺市街地
63	8300060050	小浮気交差点	311.916	一般国道6号				56,454	取手市	●		●		
64	8301250580	小堤交差点	311.227	一般国道125号	境間々田線			25,979	古河市	●		●		
65	8400500070	台坪入口交差点	307.575	土浦つくば線	藤沢豊里線			35,155	つくば市	●		●		
66	8602380050	鹿嶋市泉川地先	305.816	須賀北境線	粟生木崎線			30,114	鹿嶋市	●		●		
67	8302940130	新井木交差点	305.788	一般国道294号	一般国道354号			39,280	常総市	●		●		
68	8300060750	多賀駅入口交差点	299.625	一般国道6号	常陸多賀停車場線			41,849	日立市	●		●	7	日立地区
69	8400300020	河和田小学校前交差点	299.029	水戸岩間線	玉里水戸線			20,180	水戸市	●		●		
70	8304080270	西大通り入口交差点	298.804	一般国道408号	取手つくば線	土浦つくば線		43,831	つくば市	●		●		
71	8301240090	筒井北交差点	295.897	一般国道124号	成田小泉川鹿島港線			41,819	神栖市	●		●		
72	8300040220	三杉町交差点	295.056	一般国道4号	一般国道125号	東野田古河線		29,497	古河市	●		●	15	三杉町交差点
73	8300060290	下土田南交差点	287.272	一般国道6号	つくば千代田線			40,243	かすみがうら市	●		●		
74	8300060810	国土交通省前交差点	282.848	一般国道6号	日立いわき線			28,387	日立市	●		●	7	日立地区
75	8300060530	警察学校入口交差点	281.620	一般国道6号	水戸神栖線			52,491	水戸市	●		●	5	水戸市および周辺市街地
76	8300500360	内原踏道橋北交差点	279.216	一般国道50号	石岡城里線			36,782	水戸市	●		●	5	水戸市および周辺市街地
77	8400240120	柴崎交差点	277.119	土浦境線	土浦つくば線			41,479	つくば市	●		●		
78	8302940010	白八丁目交差点	276.581	一般国道294号	常総取手線			24,627	取手市	●		●		
79	8400240210	石下橋東交差点	275.175	土浦境線	谷和原筑西線			29,703	常総市	●		●		
80	8300060800	桐木田交差点	274.384	一般国道6号	日立山方線			35,770	日立市	●		●	7	日立地区
81	8300060060	藤代交差点	271.596	一般国道6号	守谷藤代線			37,375	取手市	●		●		
82	8300060630	孫目十字路交差点	271.230	一般国道6号	瓜連馬渡線			45,329	ひたちなか市	●		●	5	水戸市および周辺市街地
83	8303550150	石岡市柏原地先	265.161	一般国道355号	石岡筑西線			24,757	石岡市	●		●		
84	8301250230	亀城公園北交差点	265.076	一般国道125号	一般国道354号			32,998	土浦市	●		●		
85	8300510090	須賀交差点(旧・有料道路入口交差点)	262.186	一般国道51号	水戸神栖線			39,365	潮来市	●		●	14	潮来市役所～洲崎
86	8301250380	田中交差点	259.297	一般国道125号	一般国道408号			33,333	つくば市	●		●		
87	8302450130	留町交差点	259.177	一般国道245号	一般国道293号			34,972	日立市	●		●	24	留町交差点
88	8303540200	辺田交差点	221.067	一般国道354号	結城坂東線			18,895	坂東市	●		●	26	辺田交差点
89	8300060450	小籠西交差点	216.060	一般国道6号	大洗友部線			34,154	茨城町	●		●		
90	8300500120	筑西市布川地先(ケーズデンキ前)	212.790	一般国道50号	小川川島停車場線			24,298	筑西市	●		●	10	結城BP分岐部～玉戸
91	8300510120	洲崎交差点	191.895	一般国道51号	潮来佐原線			30,245	潮来市	●		●	14	潮来市役所～洲崎
92	8300500290	稲田交差点	170.410	一般国道50号	稲田友部線	富谷稲田線	稲田停車場線	20,188	笠間市	●		●	12	稲田交差点
93	8300500190	門井交差点	161.023	一般国道50号	つくば真岡線			22,987	筑西市	●		●	11	門井交差点
94	8304080010	長竿東交差点(長豊橋)	139.868	一般国道408号	取手東線			23,836	河内町	●		●	18	利根・河内(栄橋・長豊橋)
95	8301250370	内町下交差点	120.948	一般国道125号	筑西つくば線	石岡つくば線		28,088	つくば市	●		●	22	内町下交差点
96	8300510110	延方交差点	119.589	一般国道51号	大賀延方線									

茨城県における主要渋滞箇所の候補 位置図 全体図

主要渋滞箇所の候補

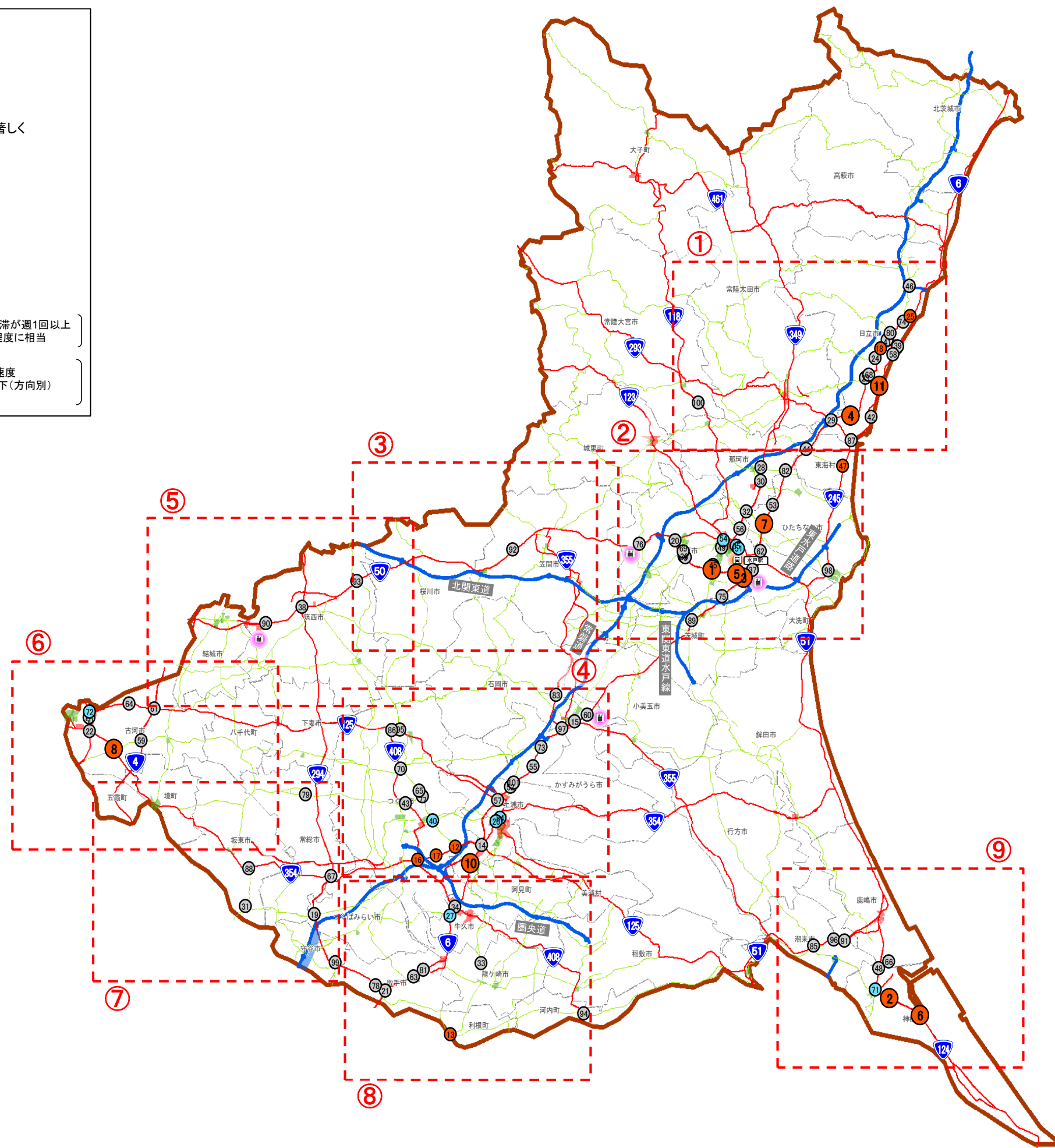
- 渋滞損失時間が多い交差点
- 旅行速度が低い交差点
- 通勤時や特定期(観光シーズン等)に著しく速度低下する交差点

近接する主な施設

- 駅 駅
- 大型店舗 大型店舗

道路種別

- 高速道路 (NEXCO) ← 10kmの渋滞が週1回以上発生する程度に相当
- 一般国道 ← 平均旅行速度 20km/h以下(方向別)
- 主要地方道 ← 20km/h以下(方向別)



■茨城県における主要渋滞箇所の候補 位置図 ①日立周辺

主要渋滞箇所の候補

- 渋滞損失時間が多い交差点
- 旅行速度が低い交差点
- 通勤時や特定期(観光シーズン等)に著しく速度低下する交差点

近接する主な施設

- 🚉 駅
- 🏪 大型店舗

道路種別

- 高速道路 (NEXCO)
 - 10kmの渋滞が週1回以上発生する程度に相当
- 一般国道
 - 平均旅行速度
- 主要地方道
 - 20km/h以下(方向別)
- 一般県道



茨城県における主要渋滞箇所の候補 位置図 ②水戸周辺

主要渋滞箇所の候補

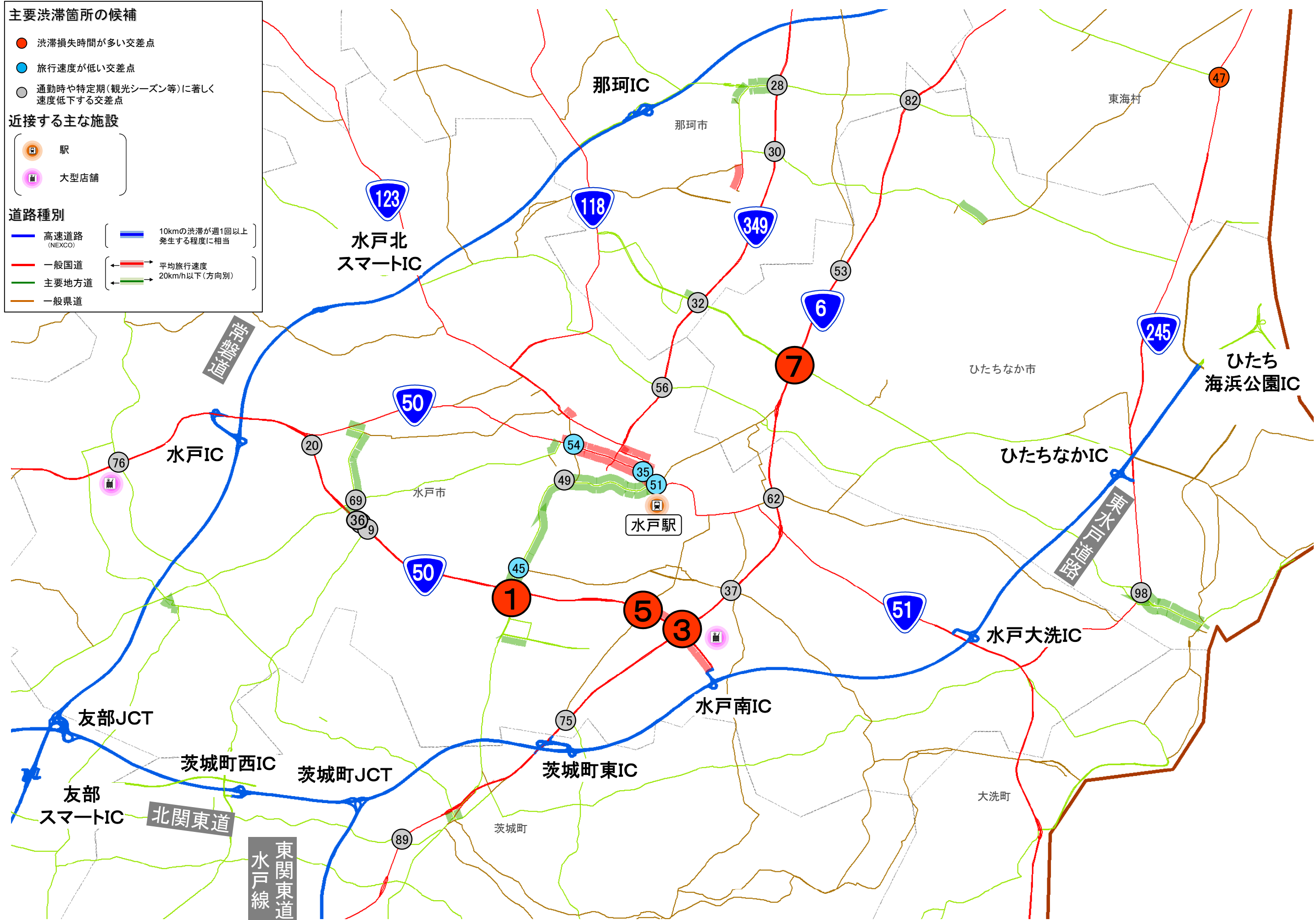
- 渋滞損失時間が多い交差点
- 旅行速度が低い交差点
- 通勤時や特定期(観光シーズン等)に著しく速度低下する交差点

近接する主な施設

- 🚉 駅
- 🏪 大型店舗

道路種別

- 高速道路 (NEXCO)
 - 10kmの渋滞が週1回以上発生する程度に相当
- 一般国道
 - 平均旅行速度
- 主要地方道
 - 20km/h以下(方向別)
- 一般県道



茨城県における主要渋滞箇所の候補 位置図 ③笠間周辺

主要渋滞箇所の候補

- 渋滞損失時間が多い交差点
- 旅行速度が低い交差点
- 通勤時や特定期(観光シーズン等)に著しく速度低下する交差点

近接する主な施設

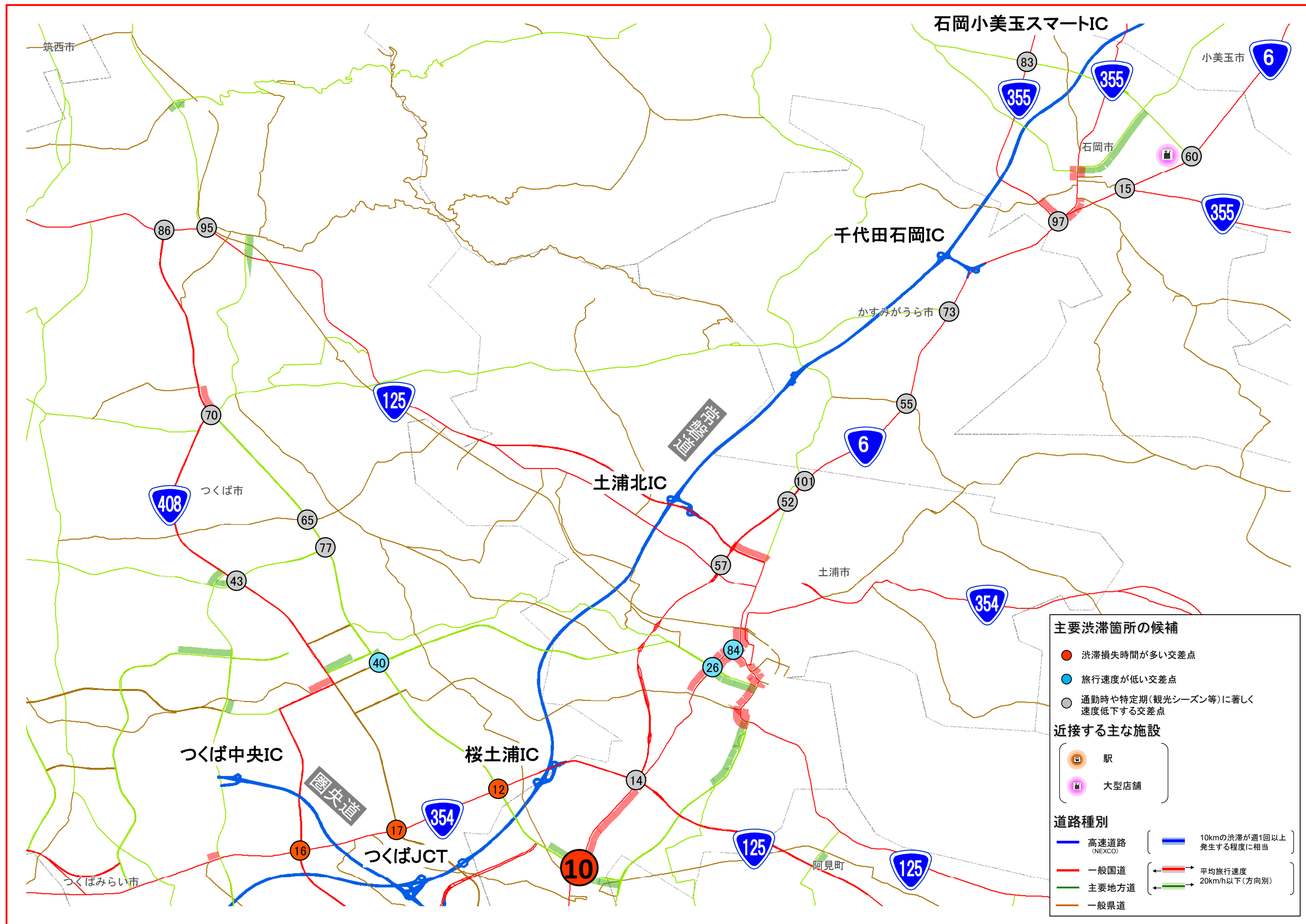
- 駅
- 大型店舗

道路種別

- 高速道路 (NEXCO)
 - 10kmの渋滞が週1回以上発生する程度に相当
- 一般国道
 - 平均旅行速度
- 主要地方道
 - 20km/h以下(方向別)
- 一般県道



茨城県における主要渋滞箇所の候補 位置図 ④土浦周辺



茨城県における主要渋滞箇所の候補 位置図 ⑤筑西周辺

主要渋滞箇所の候補

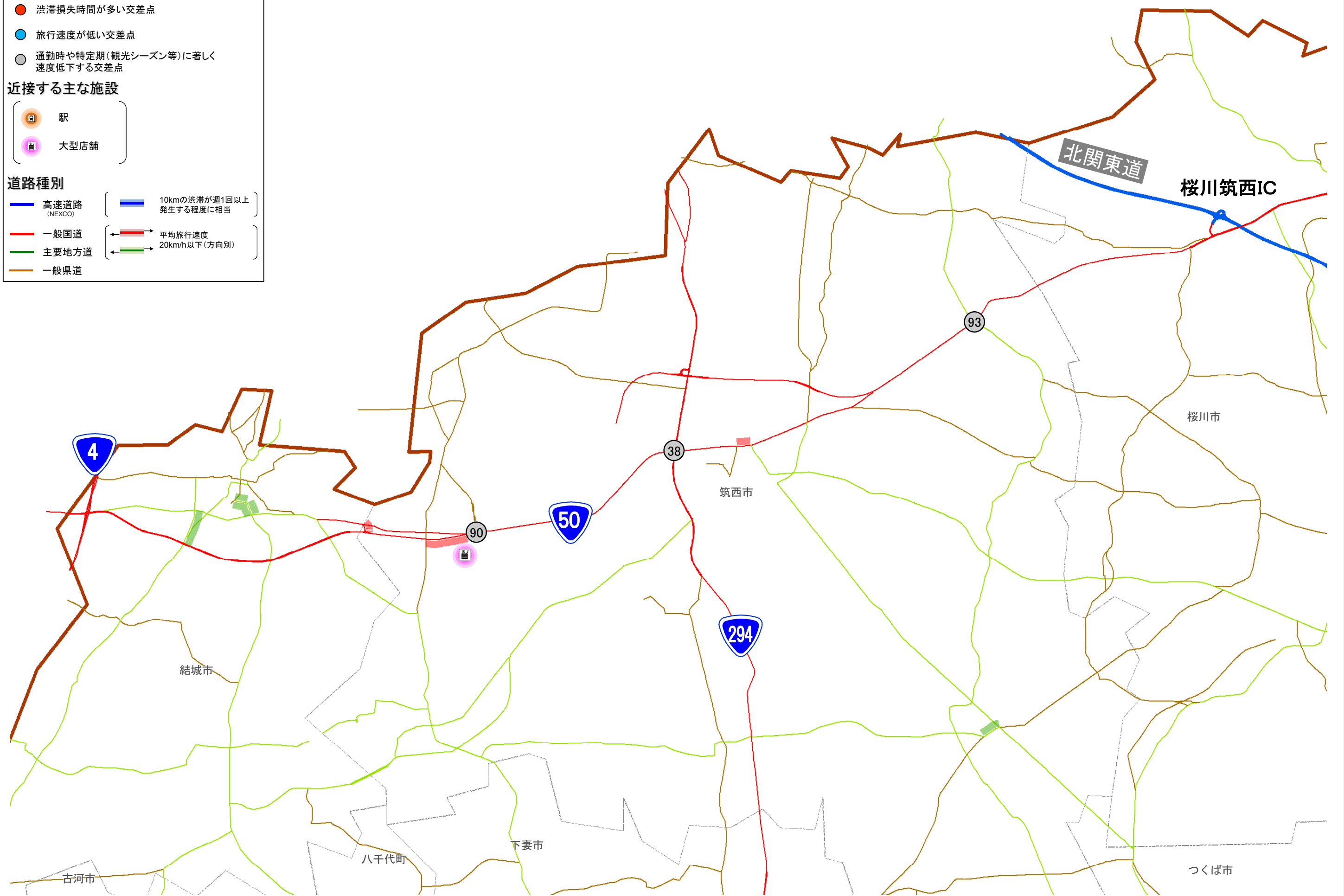
- 渋滞損失時間が多い交差点
- 旅行速度が低い交差点
- 通勤時や特定期(観光シーズン等)に著しく速度低下する交差点

近接する主な施設

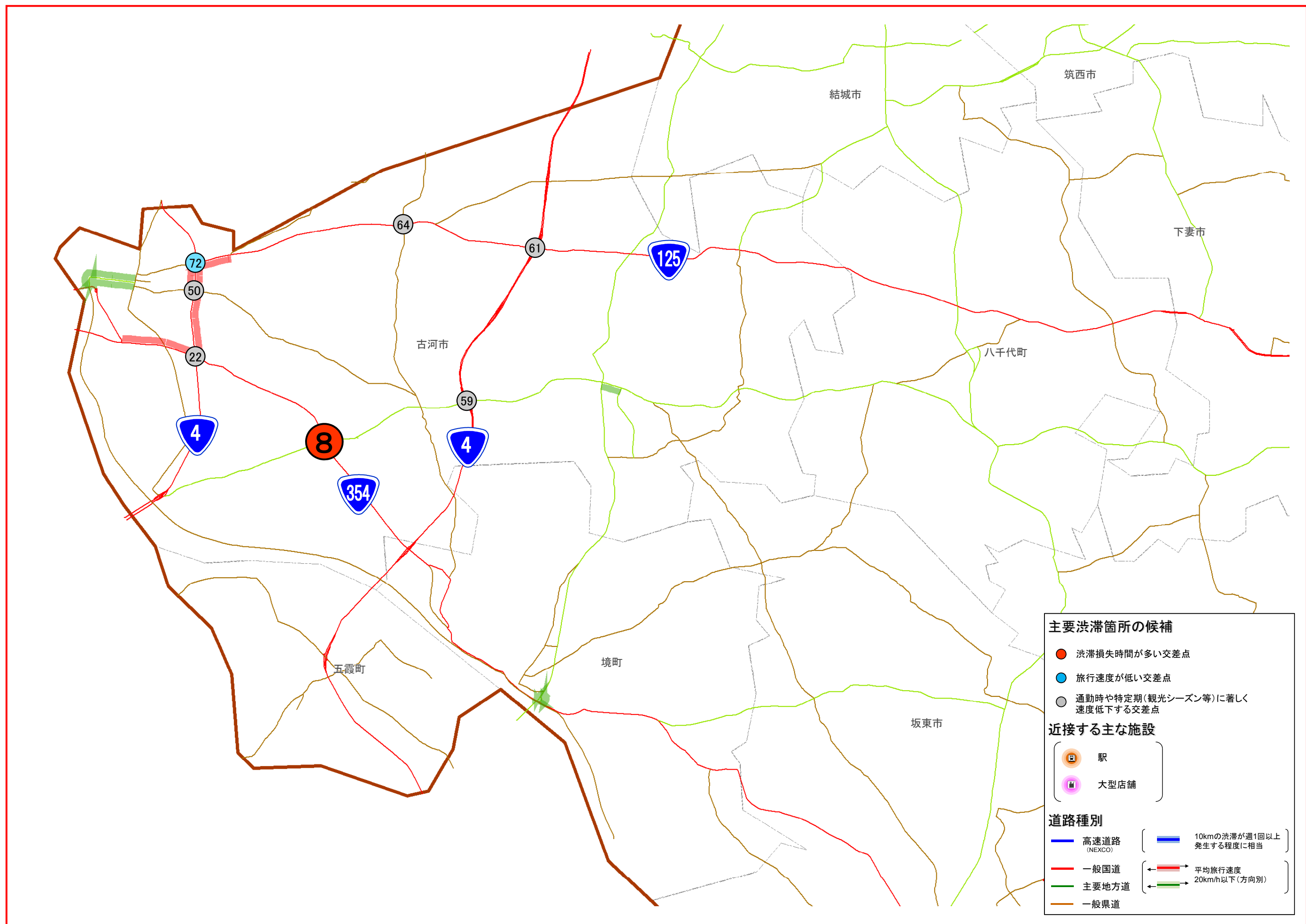
- 駅
- 大型店舗

道路種別

- 高速道路 (NEXCO)
 - 10kmの渋滞が週1回以上発生する程度に相当
- 一般国道
 - 平均旅行速度
- 主要地方道
 - 20km/h以下(方向別)
- 一般県道



■茨城県における主要渋滞箇所の候補 位置図 ⑥古河周辺



茨城県における主要渋滞箇所の候補 位置図 ⑦常総周辺

主要渋滞箇所の候補

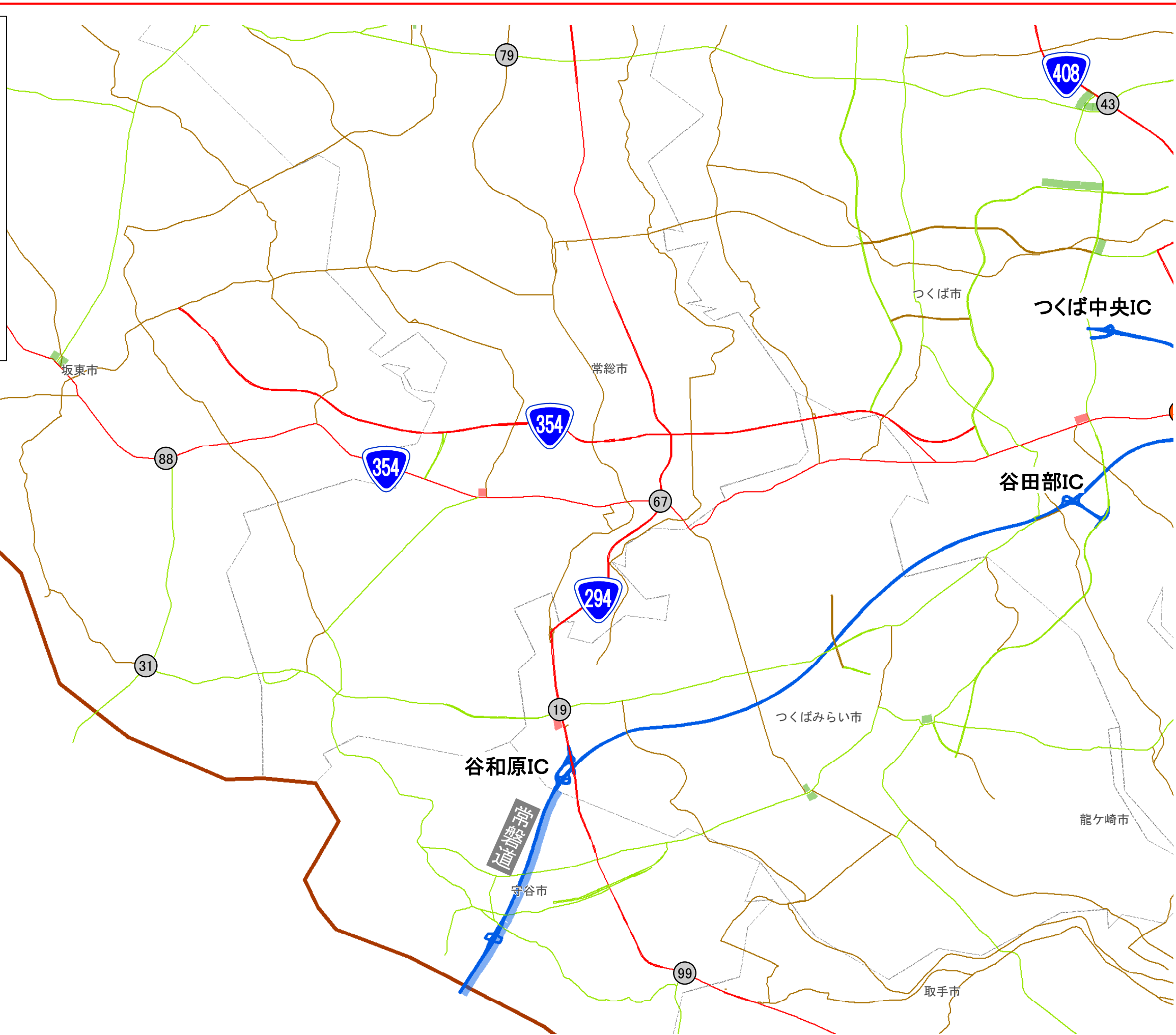
- 渋滞損失時間が多い交差点
- 旅行速度が低い交差点
- 通勤時や特定期(観光シーズン等)に著しく速度低下する交差点

近接する主な施設

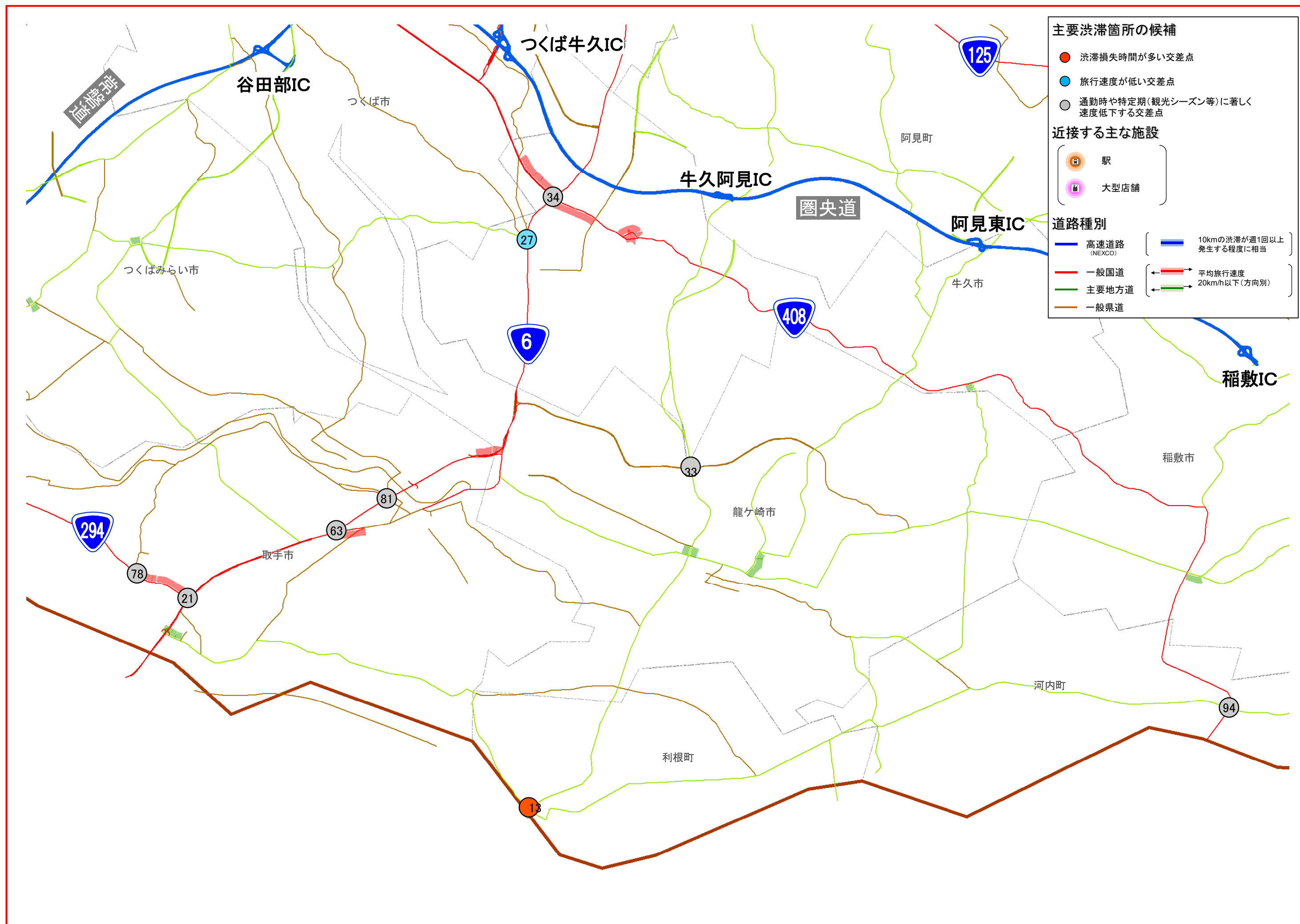
- 駅
- 大型店舗

道路種別

- 高速道路 (NEXCO)
 - 10kmの渋滞が週1回以上発生する程度に相当
- 一般国道
 - 平均旅行速度
 - 20km/h以下(方向別)
- 主要地方道
- 一般県道



茨城県における主要渋滞箇所の候補 位置図 ⑧取手周辺



茨城県における主要渋滞箇所の候補 位置図 ⑨鹿嶋周辺

