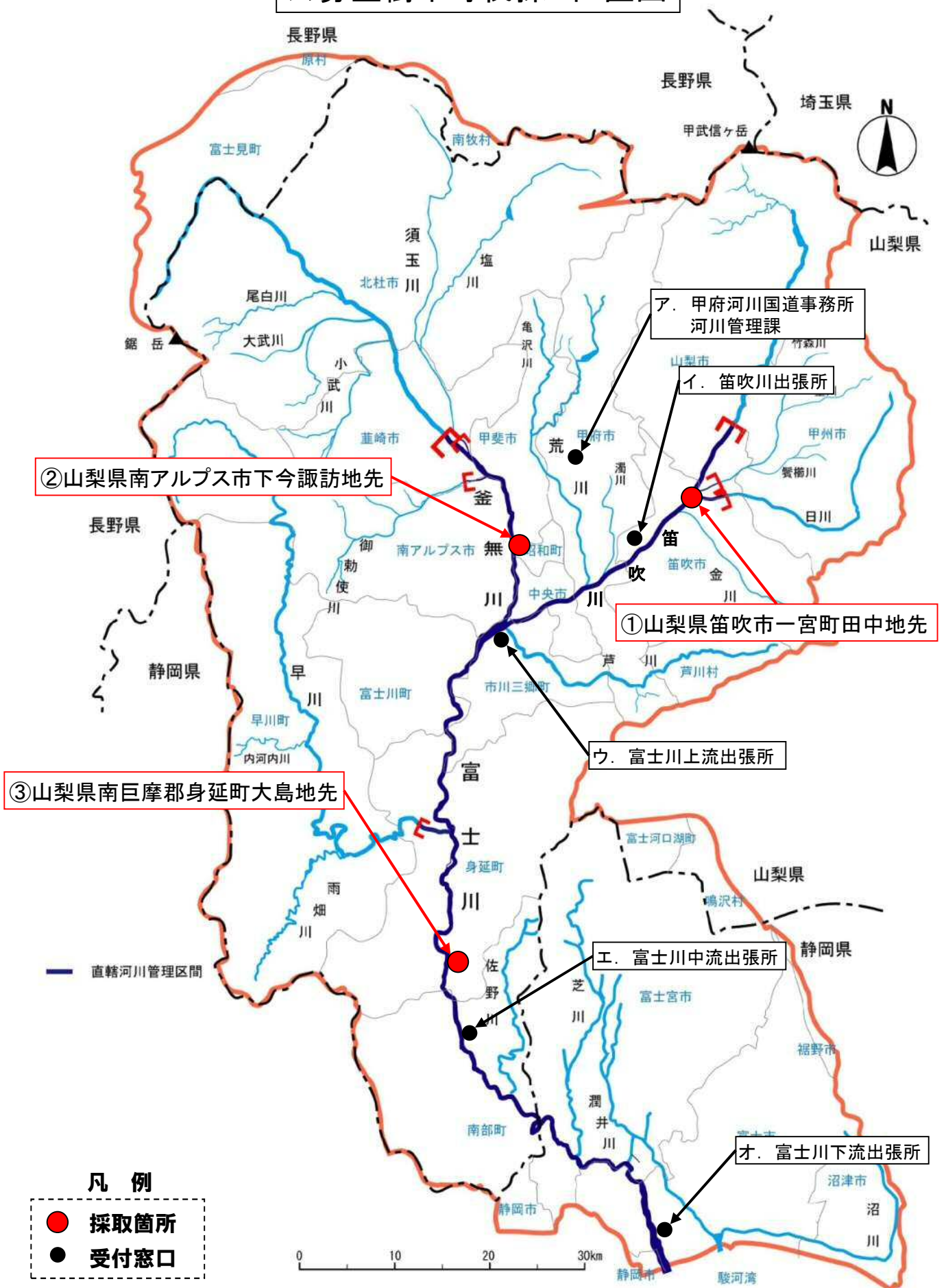


公募型樹木等伐採 位置図

資料-1



① 山梨県 笛吹市 一宮町田中地先 伐採範囲・区画割り

資料-2-①

①区画数	9区画
②1区画あたり面積	約600m ²
③1区画あたり樹木本数	50本～60本程度
④代表的な樹木の太さ	幹廻り 15～60cm程度 (直径 5～20cm程度)
⑤代表的な木の種類	ハリエンジュ、クルミ



伐採範囲

山梨市

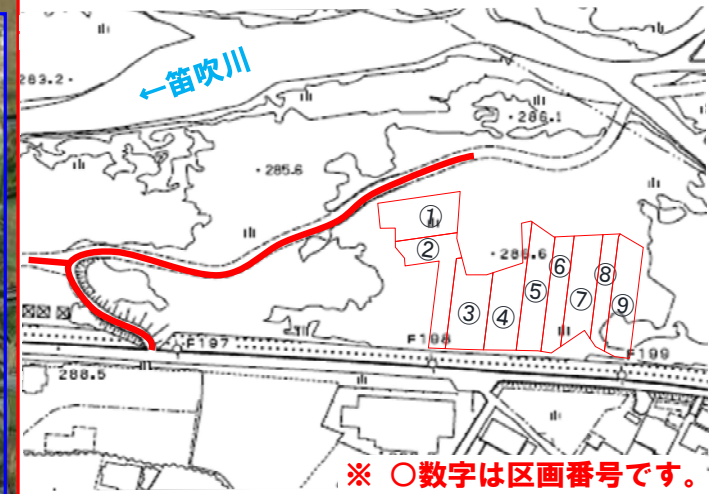
←日川

笛吹市

笛吹市

←笛吹川

区画割図 9区画
(1区画あたり約600m²)



※ ○数字は区画番号です。



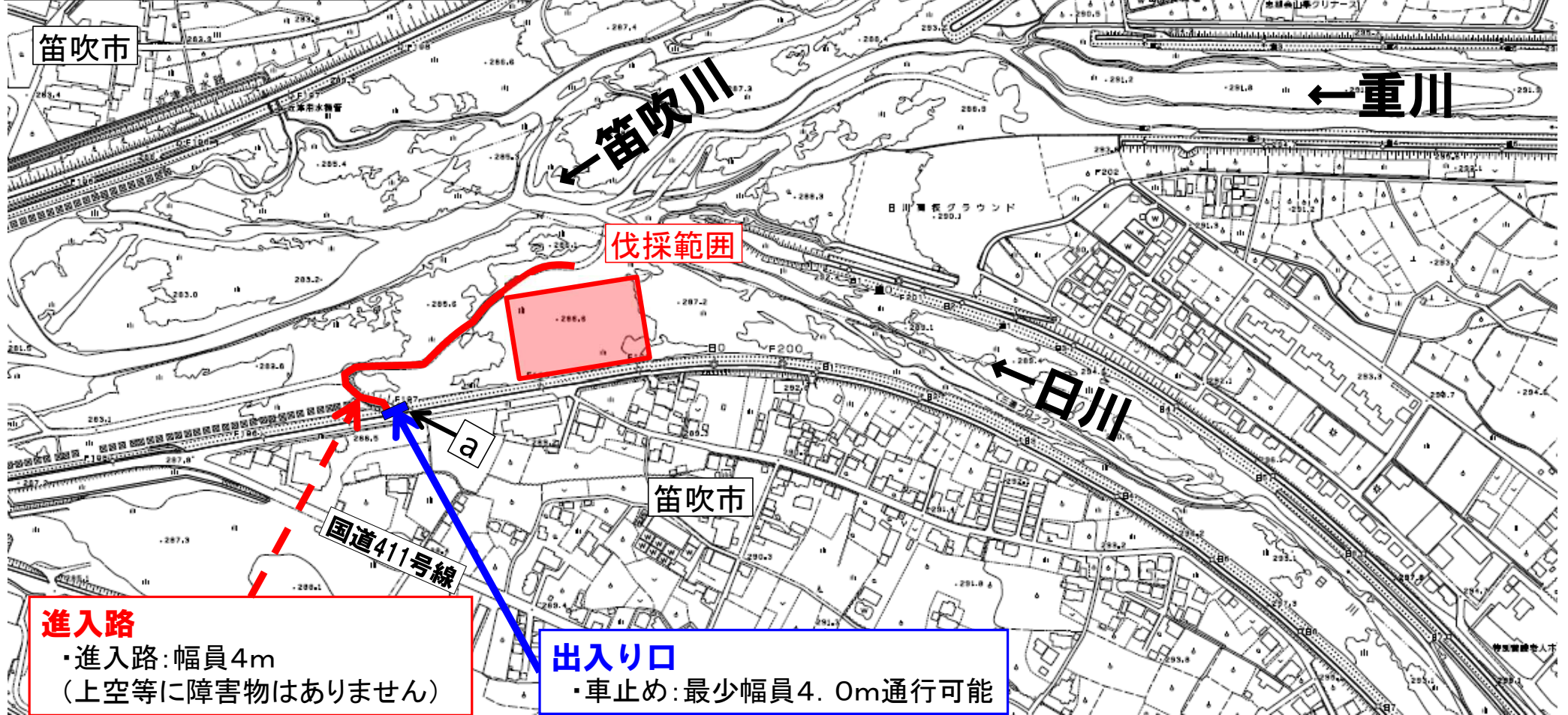
代表的な太さ 25cm程度
(直径:約8cm程度)

細谷郷

国道411号線

① 山梨県 笛吹市 一宮町田中地先 進入路図

資料-3-①



② 山梨県 南アルプス市 下今諏訪地先 伐採範囲・区画割り

資料-2-②

区画割図 5区画
(1区画当たり 約400m²程度)

①区画数	5区画
②1区画当たり面積	約400m ²
③1区画当たり樹木本数	20本～30本程度
④代表的な樹木の太さ	幹廻り 25cm程度 (直径 8cm程度)
⑤代表的な木の種類	ハリエンジュ

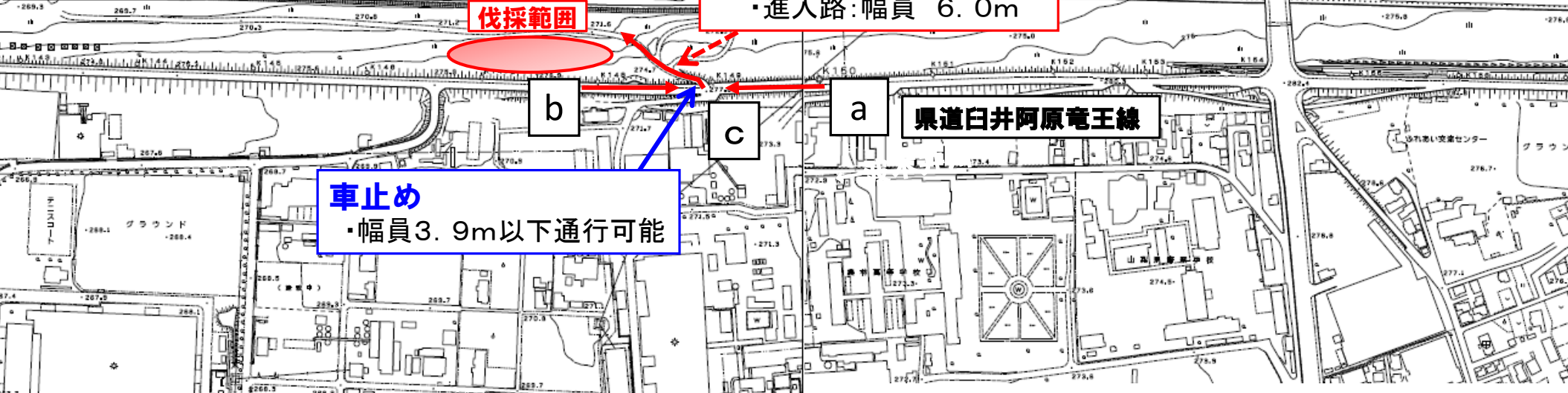
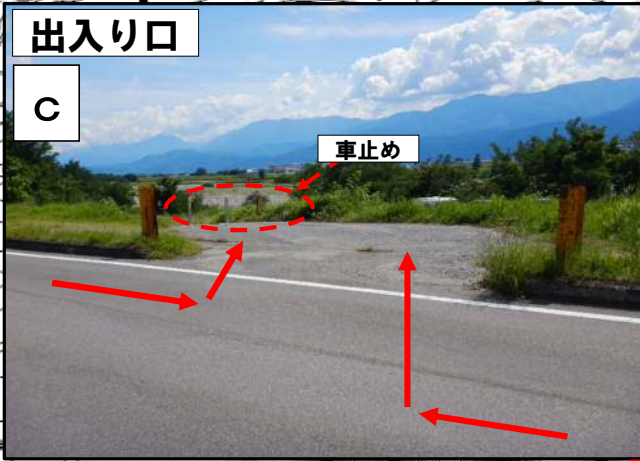


5区画の代表的な太さ
25cm程度(直径:約8cm)



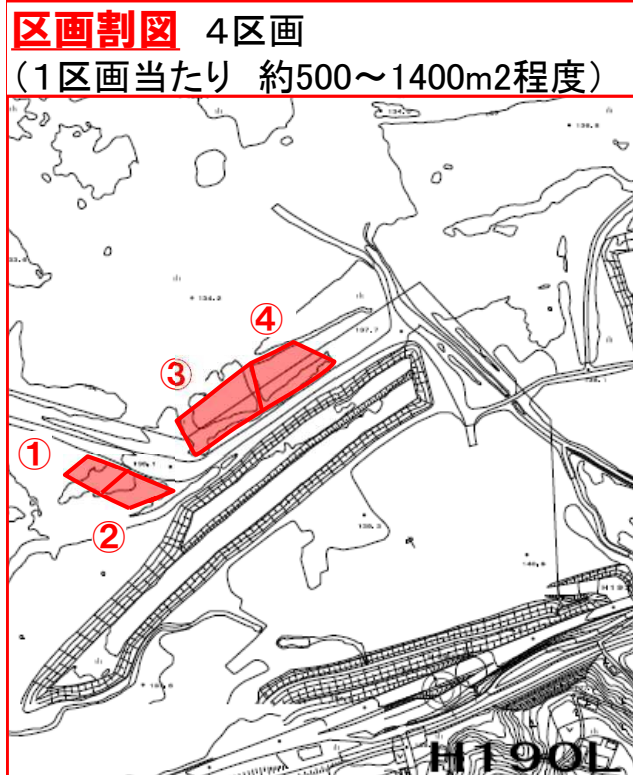
② 山梨県 南アルプス市 下今諏訪地先 進入路図

資料-3-②



③ 山梨県 南巨摩郡身延町 大島地先 伐採範囲・区画割り

資料-2-③



①区画数	4区画
②1区画当たり面積	500~1400m ²
③1区画当たり樹木本数	20本~25本程度
④代表的な樹木の太さ	幹廻り 44~57cm程度 (直径 14~18cm程度)
⑤代表的な木の種類	クルミ

※ ○数字は区画番号です。



4区画の代表的な太さ
44cm程度(直径:約14cm)



③ 山梨県 南巨摩郡身延町 大島地先 進入路図

資料-3-③

