

第 19 次砂利採取規制計画

久 慈 川

1. 対象区間

種別	河 川 名	起点 (キロ杭)	終点 (キロ杭)	延長 (km)
幹川	久 慈 川	河 口	3 1. 0	2 7. 7
支川	里 川	0. 0	9. 7	9. 7
支川	山 田 川	0. 0	1 0. 5	1 0. 5
計				4 7. 8

2. 規制の方針

久慈川は、河床は安定傾向であるため、河川管理施設への影響、自然環境・生態系保全へ配慮しつつ、河川管理上支障となる砂州を掘削することから採取許可とする。

ただし、河川環境面や、改修で必要となる土砂を考慮すると採取可能土量がない箇所は採取禁止とする。

3. 掘削基準河床及び掘削基準断面

別途横断図のとおり。

4. 禁止区域等

1) 禁止区域

種別	河 川 名	起点 (キロ杭)	終点 (キロ杭)	延長 (km)
幹川	久 慈 川	0. 0	1 8. 7	1 5. 3
		1 9. 5	2 0. 5	1. 0
		2 3. 3	2 5. 5	2. 1
		2 8. 5	3 1. 0	2. 5
支川	里 川	0. 0	9. 7	9. 7
支川	山 田 川	0. 0	1 0. 5	1 0. 5
計				4 1. 1

2) 保安区域 (久慈川)

橋梁 道路橋 上流 200m、下流200m

鉄道橋 上流 500m、下流500m

床止め 上流 200m、下流200m

取水堰 上流 200m、下流200m

堤防 50m

護岸 30m

5. 掘削可能量及び採取可能量

種別	河川名	起点 (キロ杭)	終点 (キロ杭)	延長 (km)	掘削可能量 (1,000m ³)	採取可能量 (1,000m ³)	備考
幹川	久慈川	-0.3	0.0	0.3	191.1	155.8	
	久慈川	18.7	19.5	0.8	241.7	108.3	
	久慈川	20.5	23.3	2.6	431.3	149.5	
	久慈川	25.5	28.5	2.9	651.8	76.5	

注：禁止区域、保安区域は対象としない。

6. 年次別計画

河川	起点 (キロ杭)	終点 (キロ杭)	年次別計画 (千 m ³)					計
			R2年	R3年	R4年	R5年	R6年	
久慈川	-0.3	0.0	98	98	98	98	98	490
久慈川	18.7	19.5						
久慈川	20.5	23.3						
久慈川	25.5	28.5						
計			98	98	98	98	98	490

那 珂 川

1. 対象区間

種別	河川名	起点 (キロ杭)	終点 (キロ杭)	延長 (km)
幹川	那珂川	河口	85.5	85.5
支川	澗沼川	0.0	8.0	8.0
支川	桜川	0.0	4.2	4.2
支川	藤井川	0.0	1.8	1.8
計				99.5

2. 規制の方針

那珂川は、河床が安定しているものの、改修に必要な土量への利用や採取可能土量がないことから全川禁止区域とする。

3. 掘削基準河床及び掘削基準断面

なし

4. 禁止区域等

1) 禁止区域

種別	河川名	起点 (キロ杭)	終点 (キロ杭)	延長 (km)
幹川	那珂川	河口	85.5	85.5
支川	澗沼川	0.0	8.0	8.0
支川	桜川	0.0	4.2	4.2
支川	藤井川	0.0	1.8	1.8
計				99.5

2) 保安区域

なし

5. 掘削可能量及び採取可能量

なし

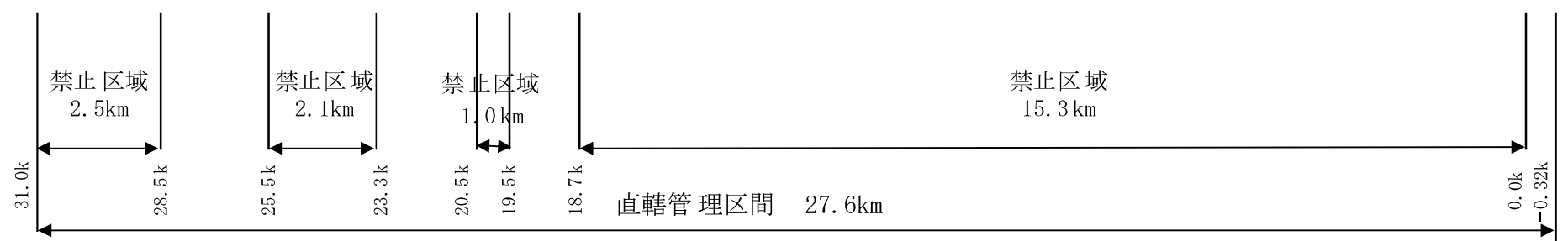
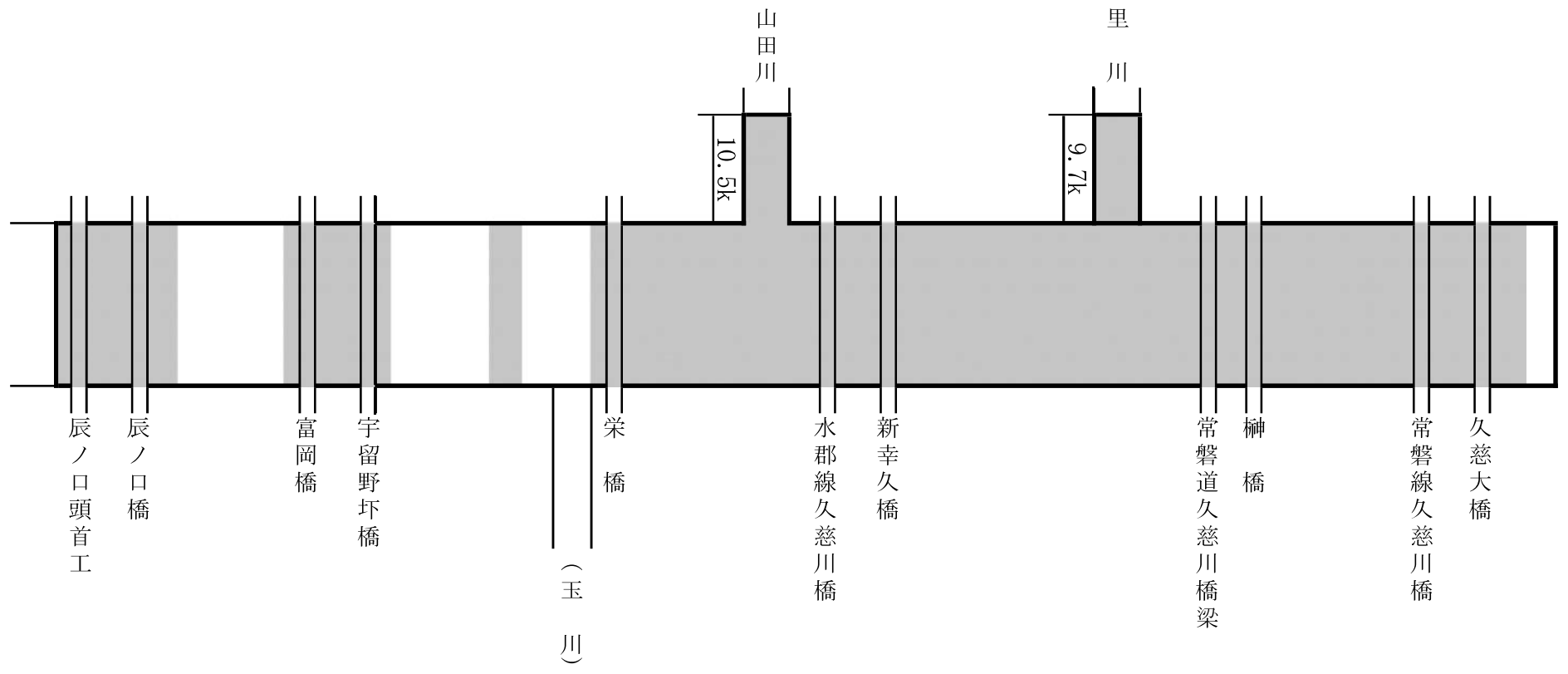
6. 年次別計画

なし

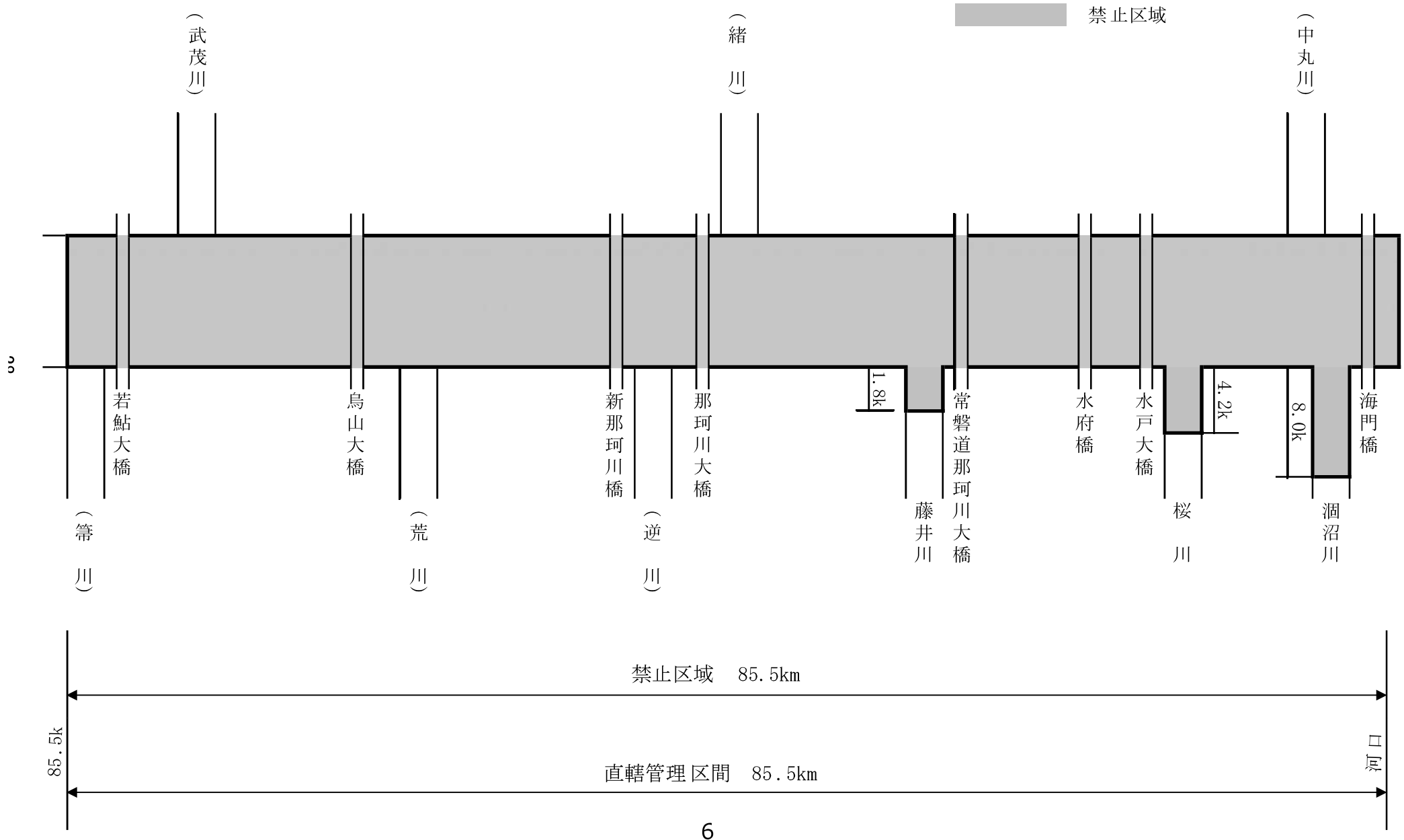
規制計画平面図・断面図

久慈川規制計画平面図

禁止区域

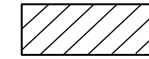


那珂川規制計画平面図



久慈川

(-0.3 km ~ 0.0 km)
(18.7 km ~ 19.5 km)
(20.5 km ~ 23.3 km)
(25.5 km ~ 28.5 km)

 採取可能箇所

