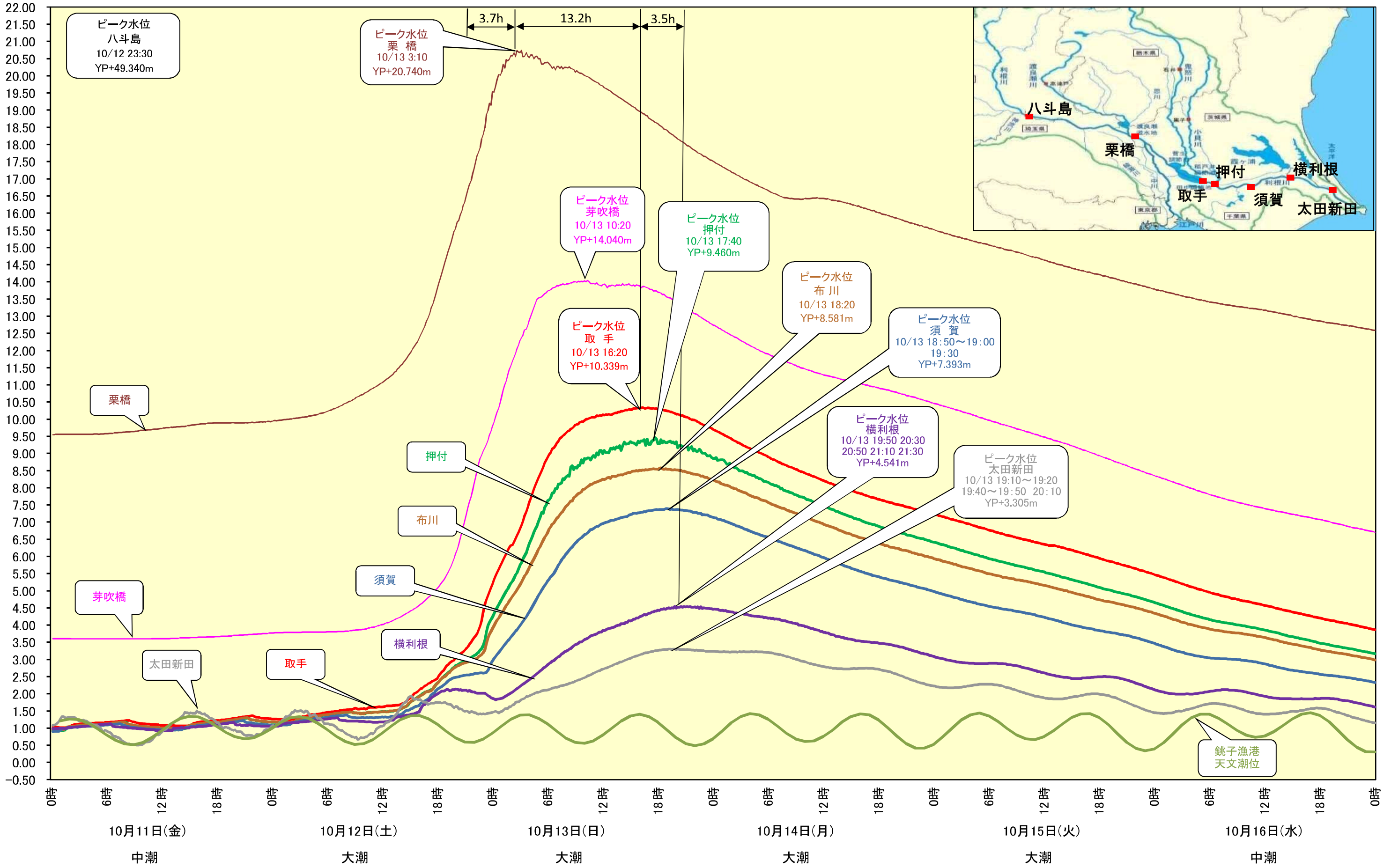


令和元年10月11日～10月16日  
出水状況(速報値)

取手最大流量 7,659m<sup>3</sup>/s

- 栗橋
- 芽吹橋
- 取手
- 押付
- 布川
- 須賀
- 横利根
- 太田新田
- 天文潮位

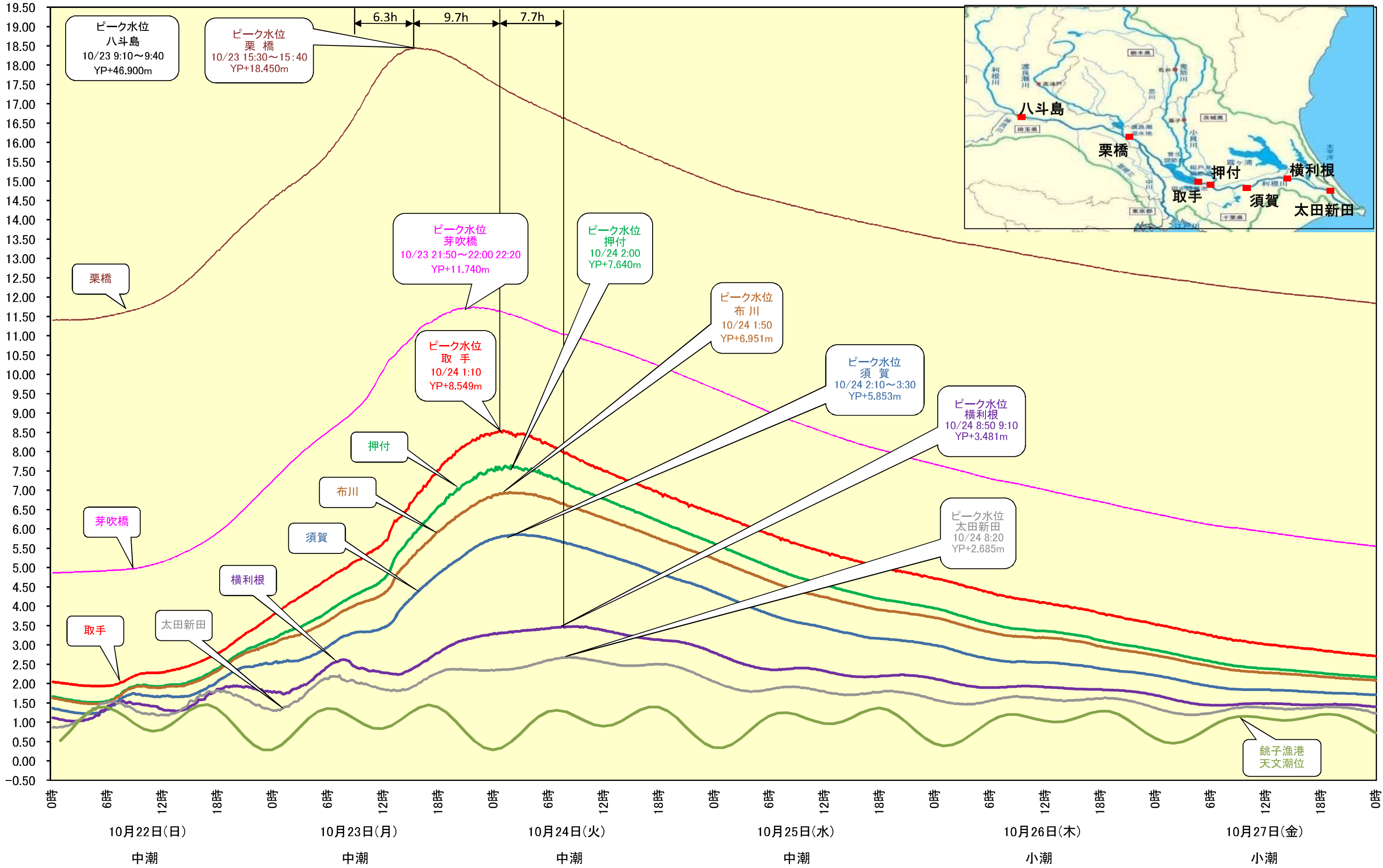


水位 (Y.P.m)

平成29年10月22日～10月27日  
出水状況(速報値)

取手最大流量 6,568m<sup>3</sup>/s

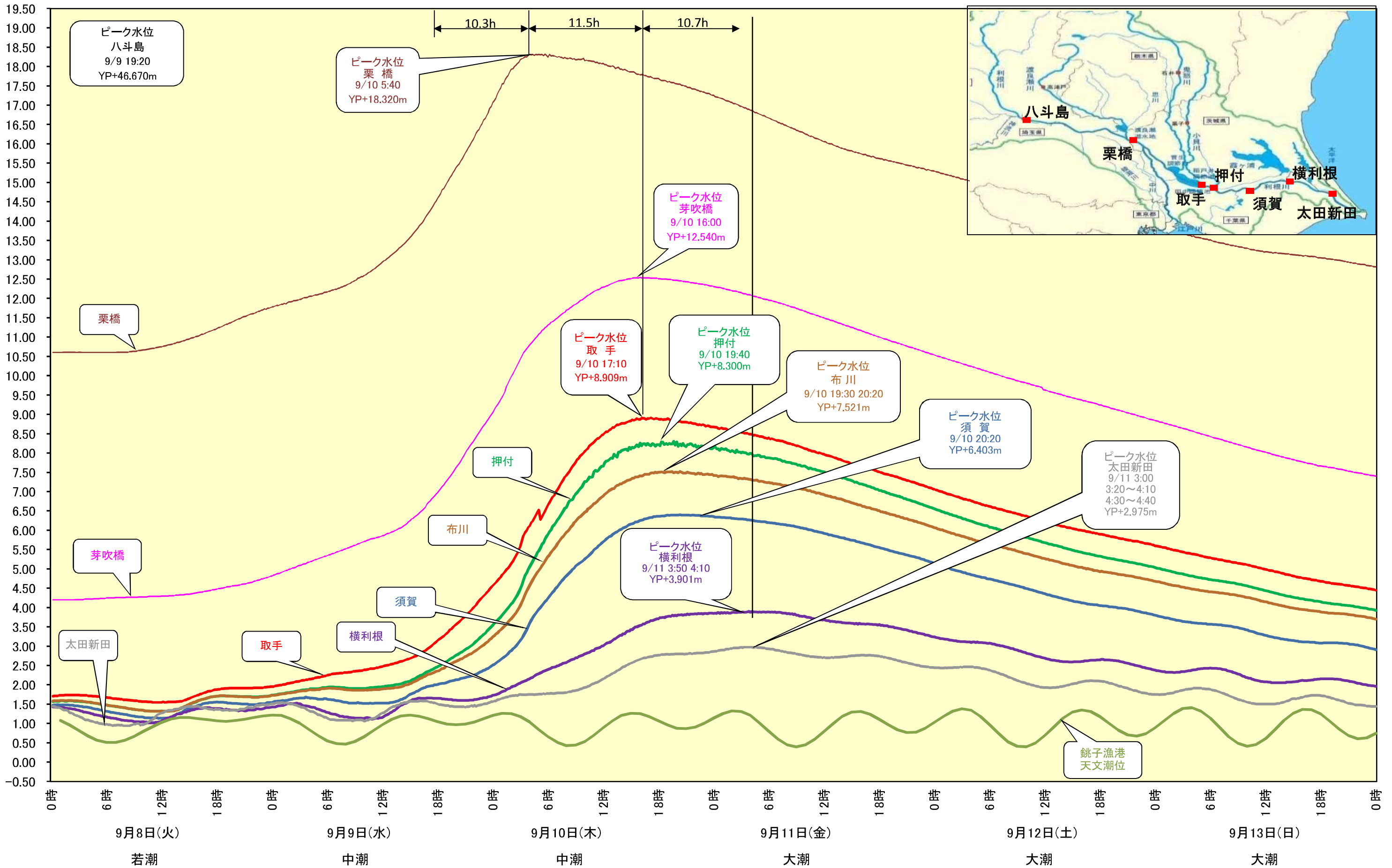
- 栗橋
- 芽吹橋
- 取手
- 押付
- 布川
- 須賀
- 横利根
- 太田新田
- 天文潮位



平成27年9月8日～9月13日  
出水状況(速報値)

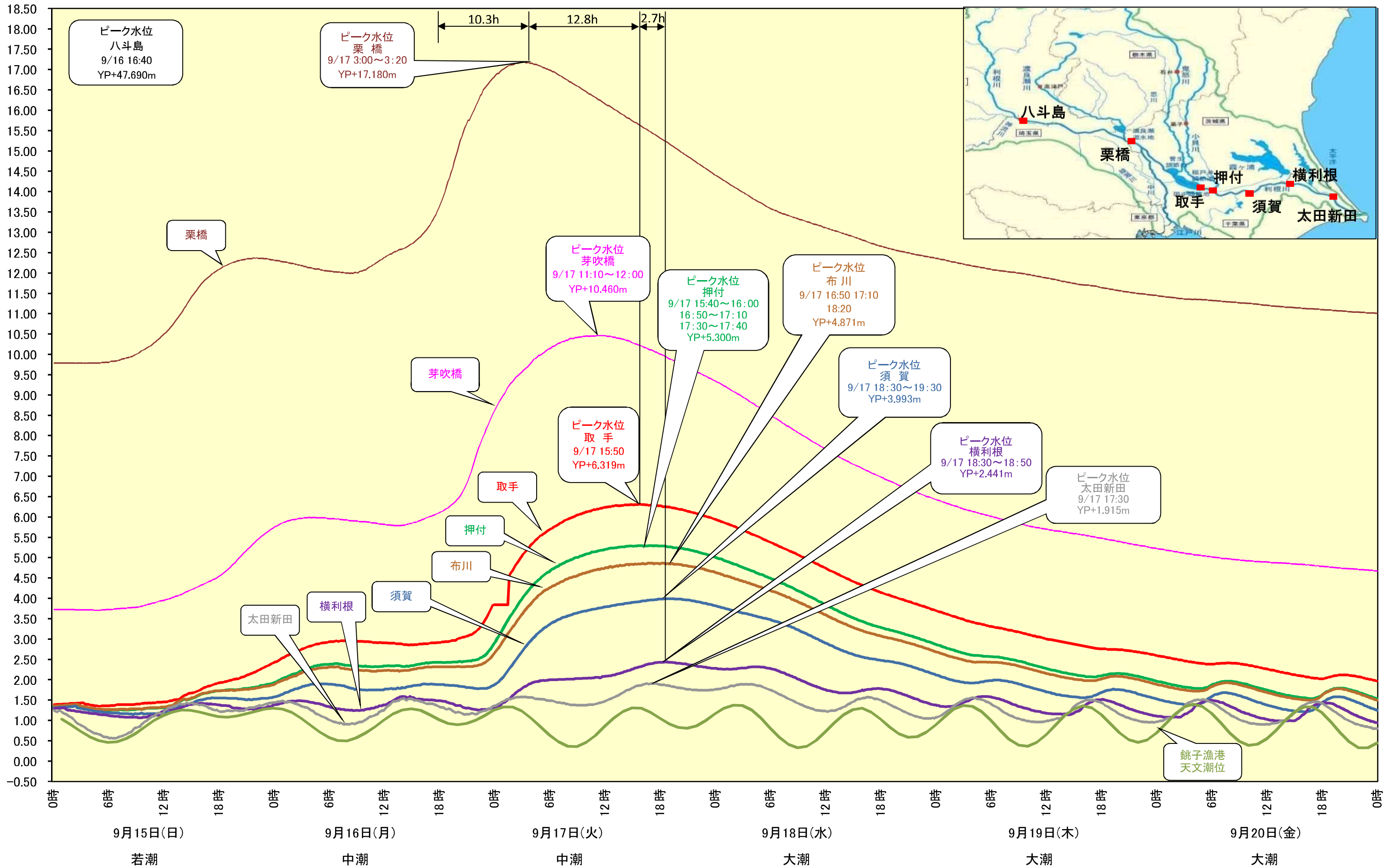
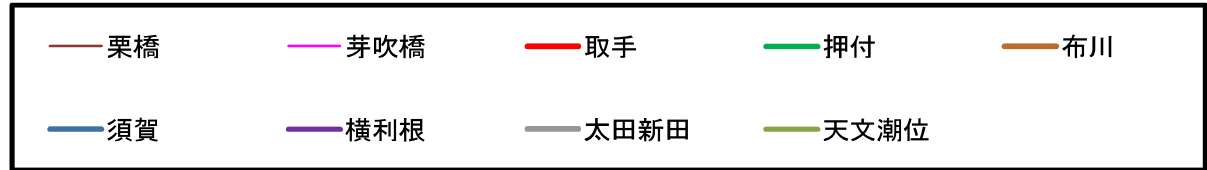
取手最大流量 6,276m<sup>3</sup>/s

- 栗橋
- 芽吹橋
- 取手
- 押付
- 布川
- 須賀
- 横利根
- 太田新田
- 天文潮位



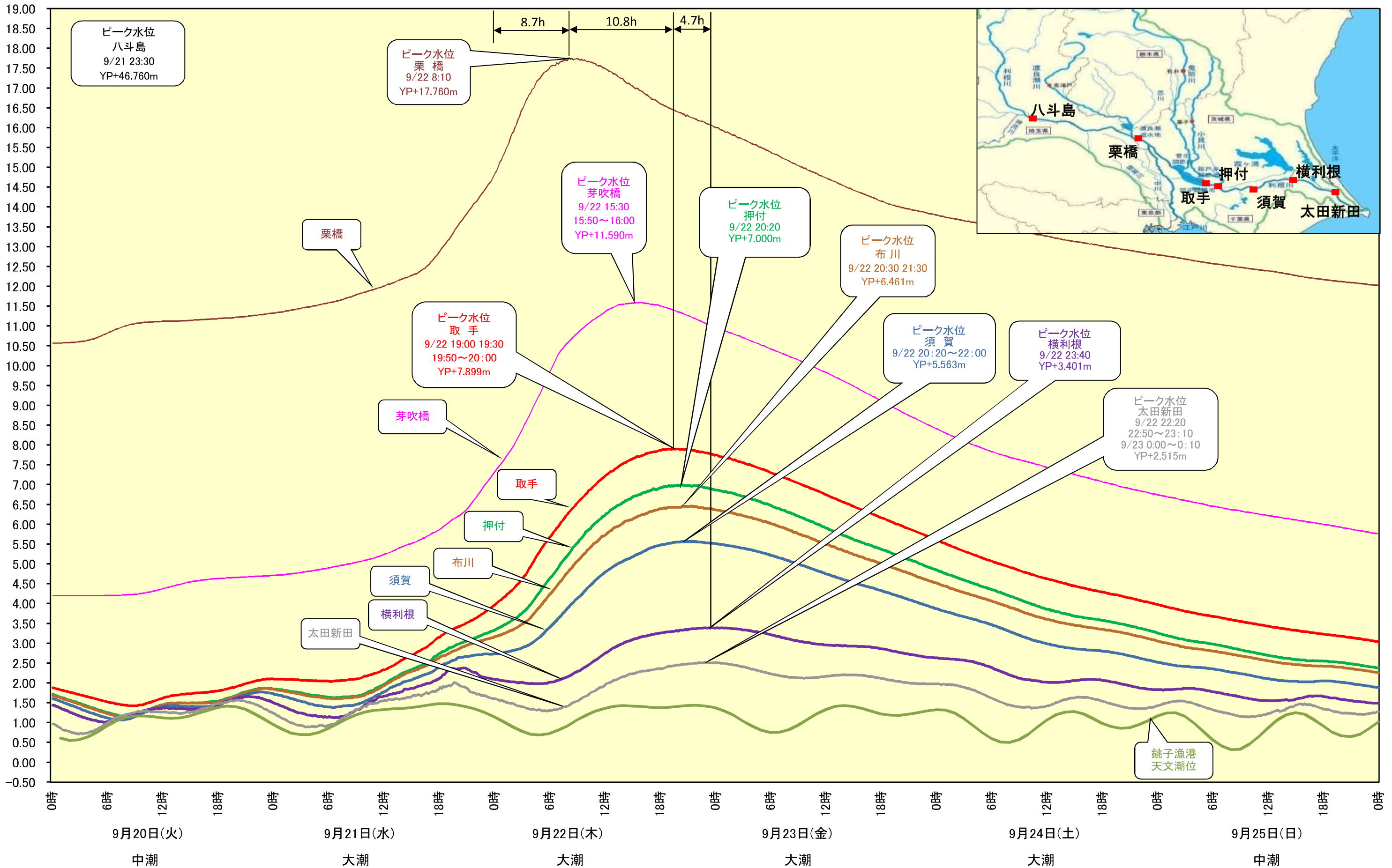
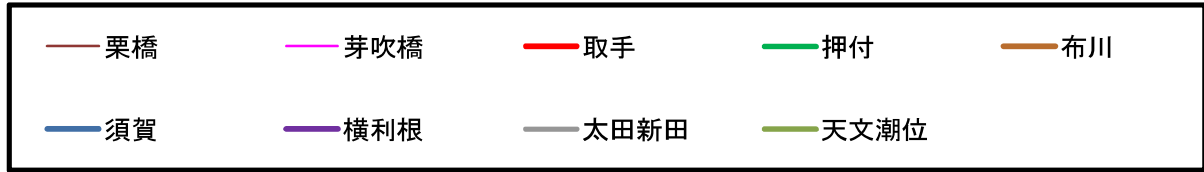
平成25年9月15日～9月20日  
出水状況(速報値)

取手最大流量 3,507m<sup>3</sup>/s



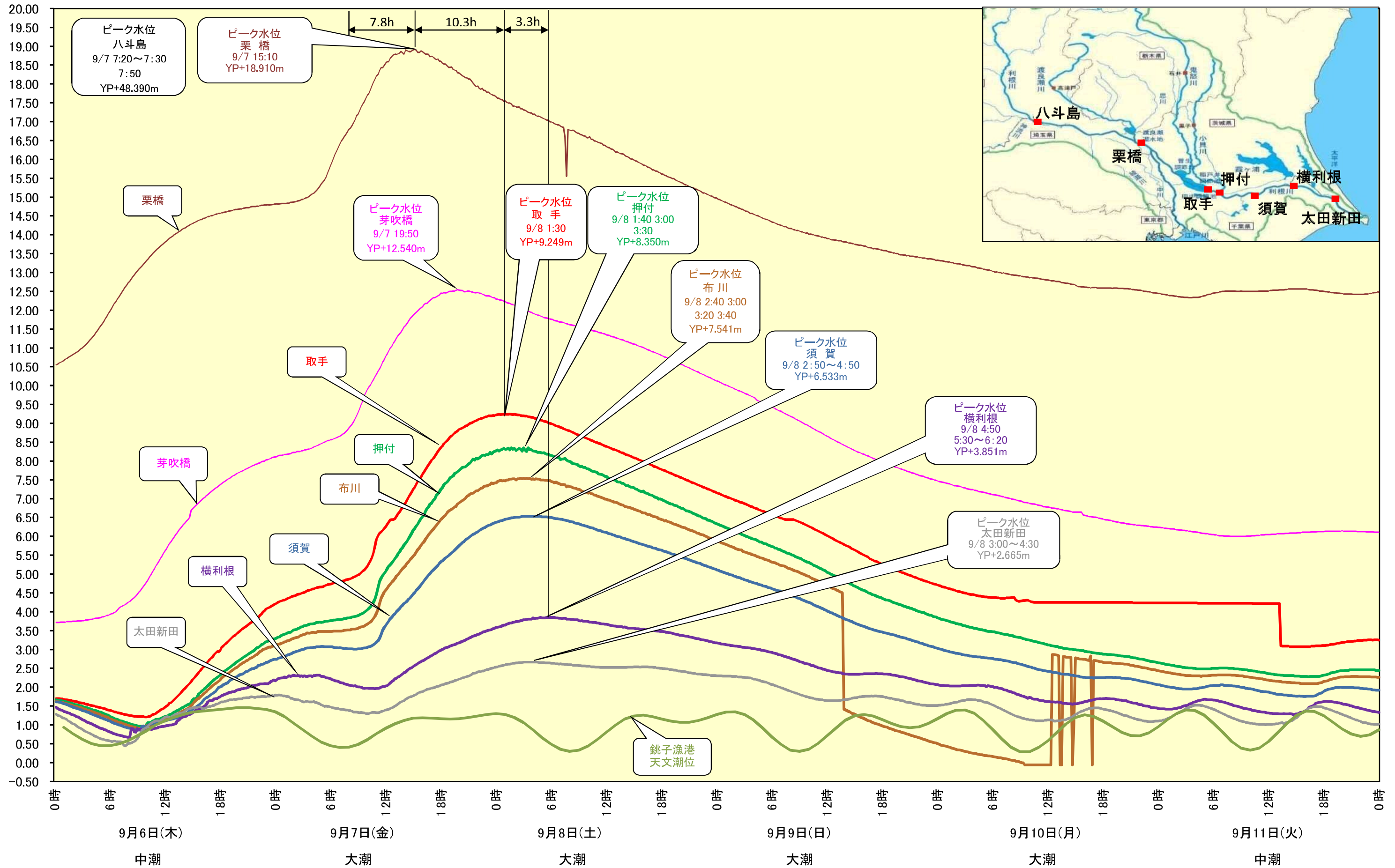
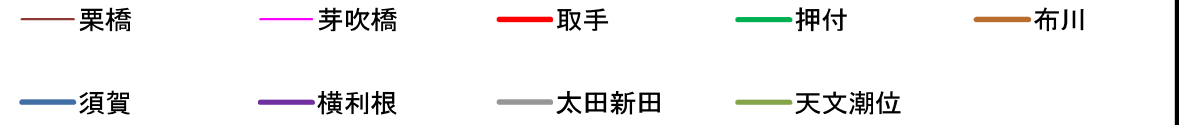
平成23年9月20日～9月25日  
出水状況(速報値)

取手最大流量 4,749m<sup>3</sup>/s



平成19年9月6日～9月11日  
出水状況(速報値)

取手最大流量 6,813m<sup>3</sup>/s

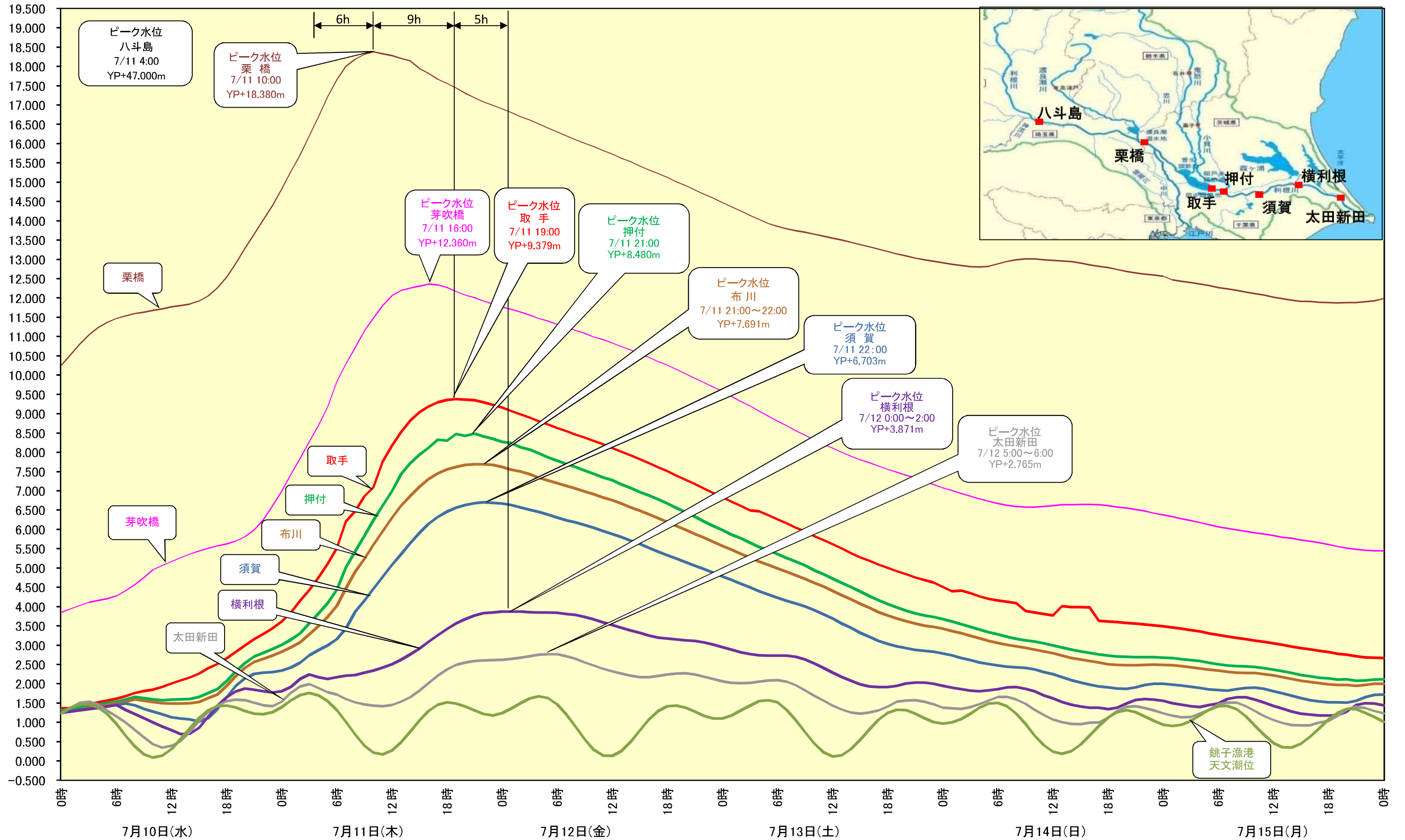


銚子漁港  
天文潮位

平成14年7月10日～7月15日  
出水状況(速報値)

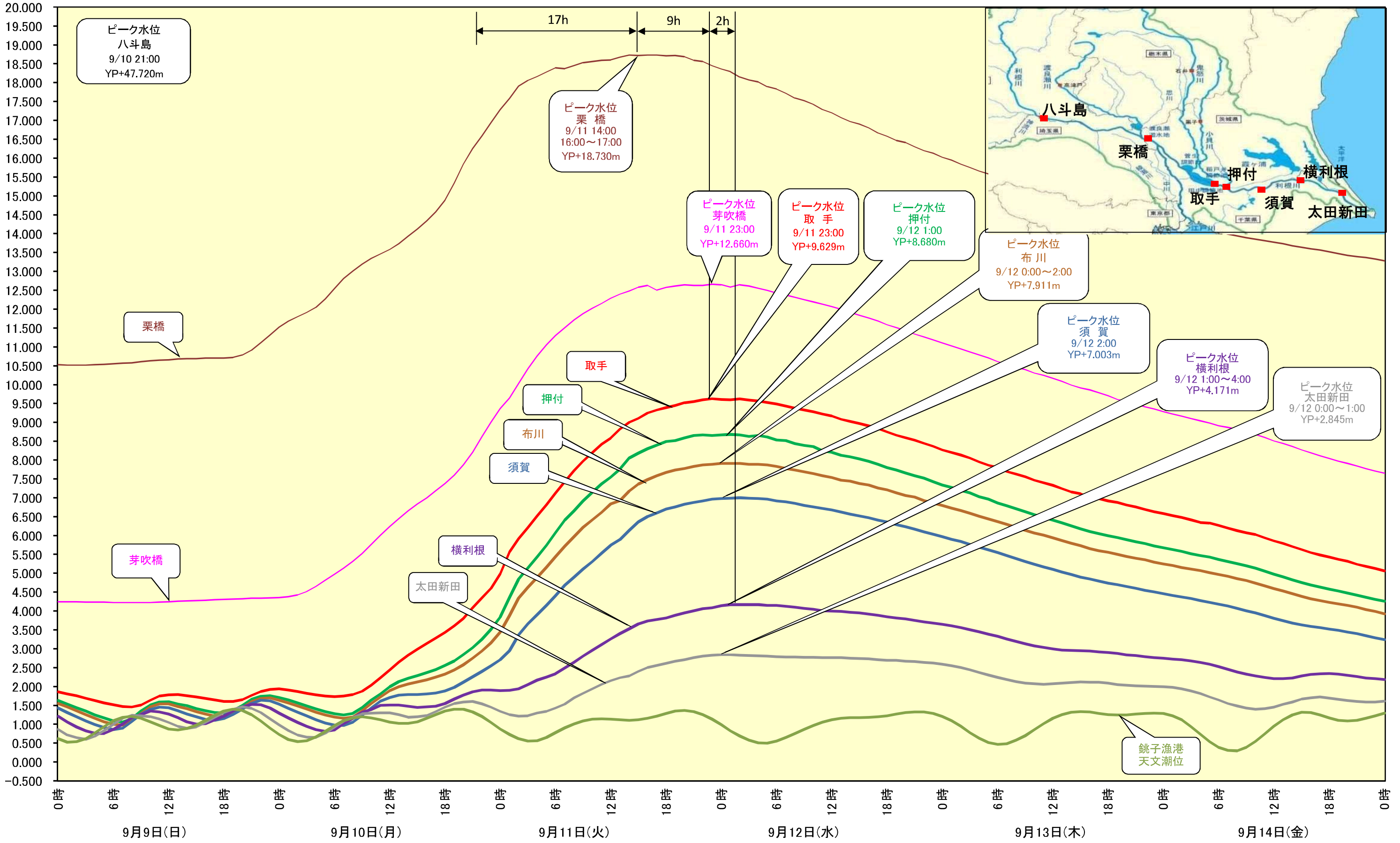
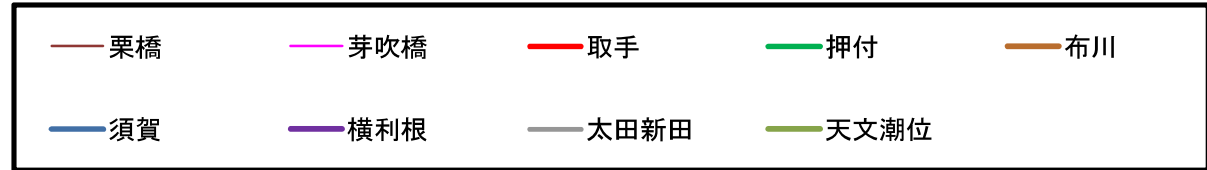
取手最大流量 8,113m<sup>3</sup>/s

- 栗橋
- 芽吹橋
- 取手
- 押付
- 布川
- 須賀
- 横利根
- 太田新田
- 天文潮位



平成13年9月9日～9月14日  
出水状況(速報値)

取手最大流量 8,275m<sup>3</sup>/s



銚子漁港  
天文潮位