



国土交通省 関東地方整備局

Ministry of Land, Infrastructure, Transport and Tourism, Kanto Regional Development Bureau

令和元年7月4日(木)
国土交通省関東地方整備局
常陸河川国道事務所

記者発表資料

常陸河川国道渇水対策支部の解散について

解散日時：令和元年7月4日(木)12時

常陸河川国道事務所は、平成31年1月18日から常陸河川国道渇水対策支部を設置しておりましたが、令和元年7月4日12時に常陸河川国道渇水対策支部（支部長：原田 昌直常陸河川国道事務所長）を解散いたしました。

令和元年6月以降の降雨により、那珂川、久慈川ともに流況が改善されたこと、また、一部利水者によって行われていた取水障害回避措置等が終了したことから、常陸河川国道渇水対策支部を解散したものです。

常陸河川国道事務所は、河川の流量・水質監視等の情報収集を継続してまいります。

引き続き、那珂川・久慈川流域における水資源の有効利用のため、節水へのご協力をお願いします。

発表記者クラブ

竹芝記者クラブ・神奈川建設記者会・茨城県政記者クラブ・
栃木県政記者クラブ・福島県政記者クラブ

問い合わせ先

国土交通省 関東地方整備局 常陸河川国道事務所
茨城県水戸市千波町1962-2 電話 029-240-4061(代表)

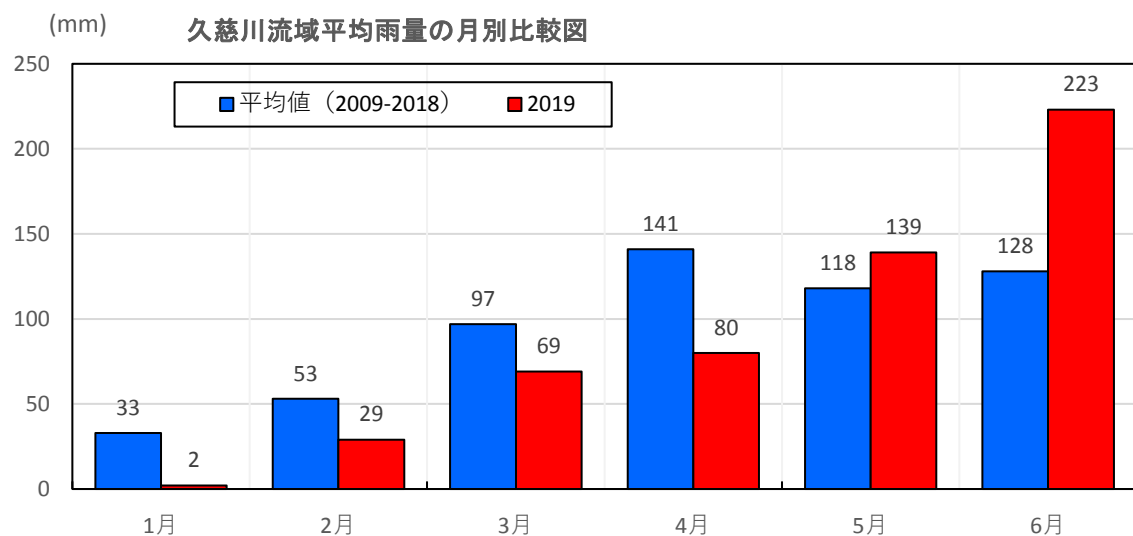
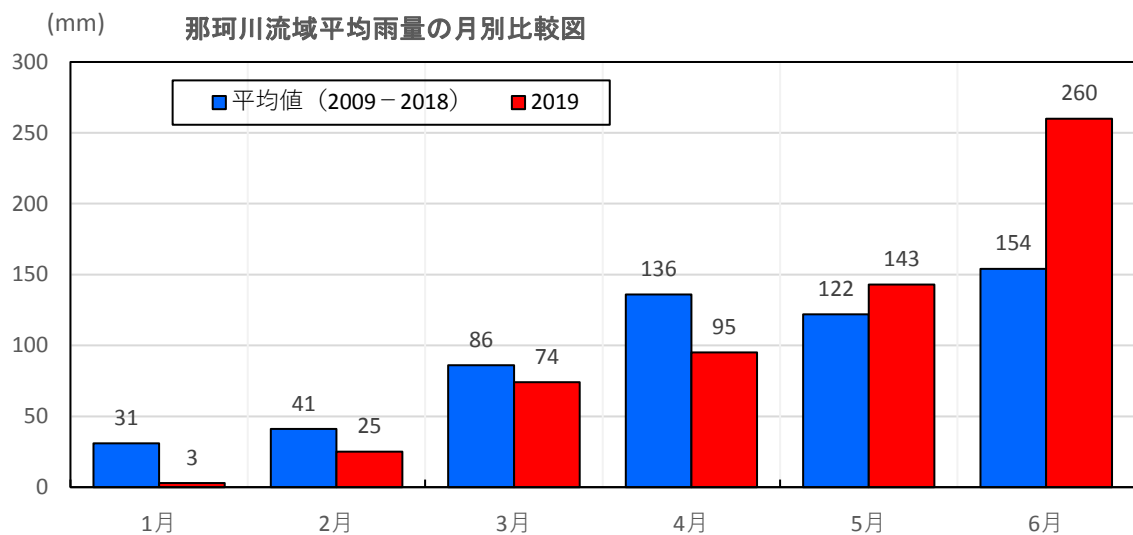
副 所 長 八木 昭稔

占 用 調 整 課 長 廣田 健

(参考)2019年 那珂川・久慈川流域の渇水状況(1/2)

1. 流域平均雨量 ※7月1日現在

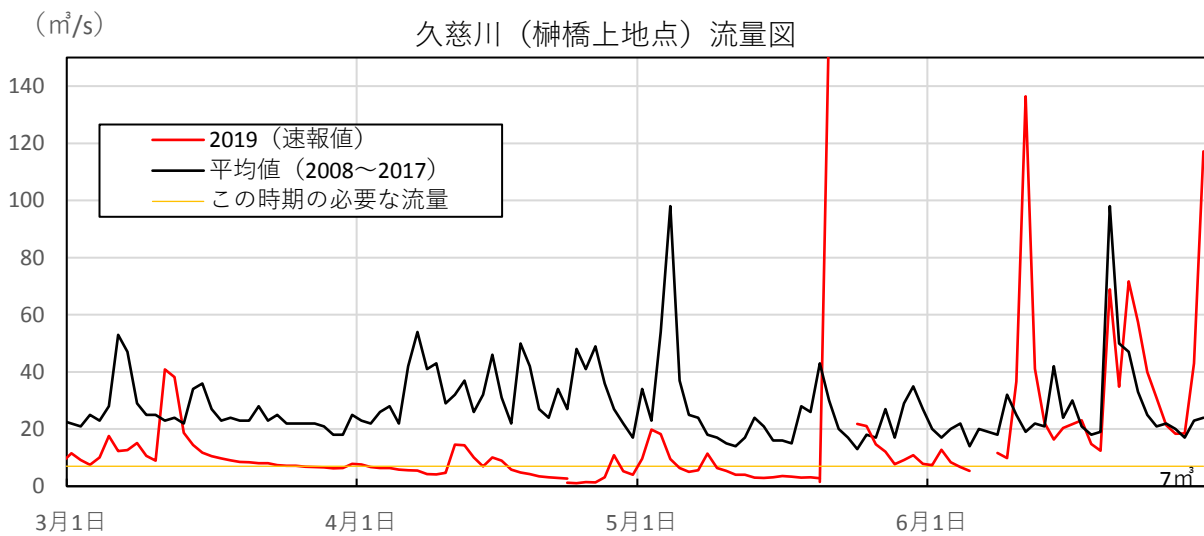
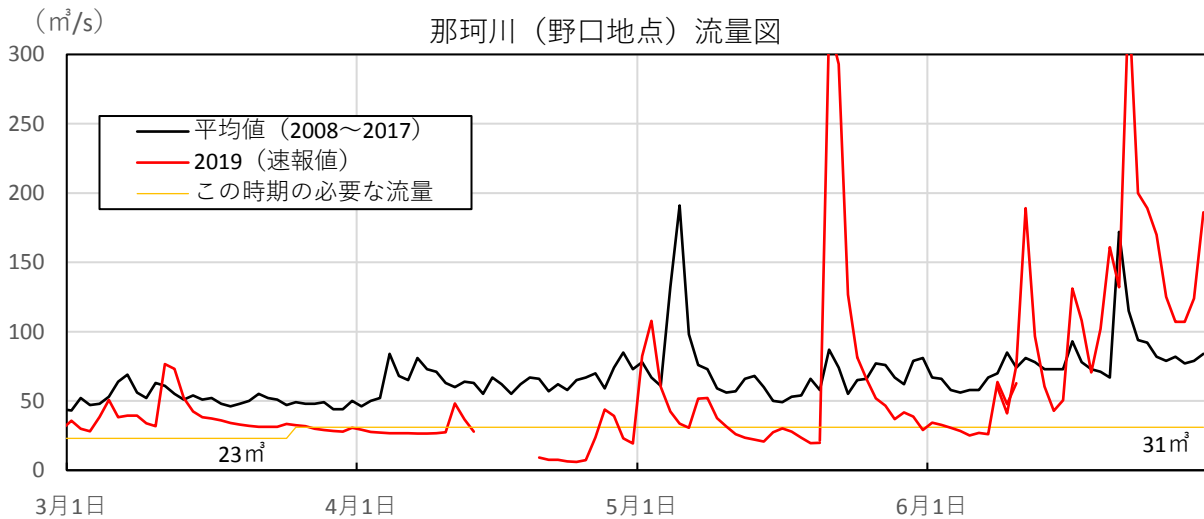
2019年1月～4月までの合計降水量					
那珂川	197 mm	(2009-2018平均値	294 mm	平年比	67%)
久慈川	180 mm	(2009-2018平均値	324 mm	平年比	56%)
2019年5月、6月の降水量					
那珂川	5月	143 mm	(2009-2018平均値	122 mm	平年比 117%)
那珂川	6月	260 mm	(2009-2018平均値	154 mm	平年比 169%)
久慈川	5月	139 mm	(2009-2018平均値	118 mm	平年比 118%)
久慈川	6月	223 mm	(2009-2018平均値	128 mm	平年比 174%)



(参考)2019年 那珂川・久慈川流域の渇水状況(2/2)

2. 河川流量

基準流量を下回った日数	那珂川(野口)	47日
	久慈川(榊橋上)	84日



<p>【常陸河川国道渇水対策支部体制】</p> <p>1月18日 渇水対策支部設置(準備体制)</p> <p>2月19日 警戒体制</p> <p>7月 4日 支部解散</p>	<p>【塩分遡上による取水障害対応】</p> <p>1月22日 塩分遡上調査(那珂川・那珂川)を開始</p> <p>4月27日 那珂川取水制限開始 (農水15% 上工水10%)</p> <p>5月8日 取水制限一時解除</p> <p>5月13日 那珂川取水制限再開 (農水15% 上工水10%)</p> <p>5月22日 取水制限全面解除</p>
--	--