

【進捗状況定点写真】

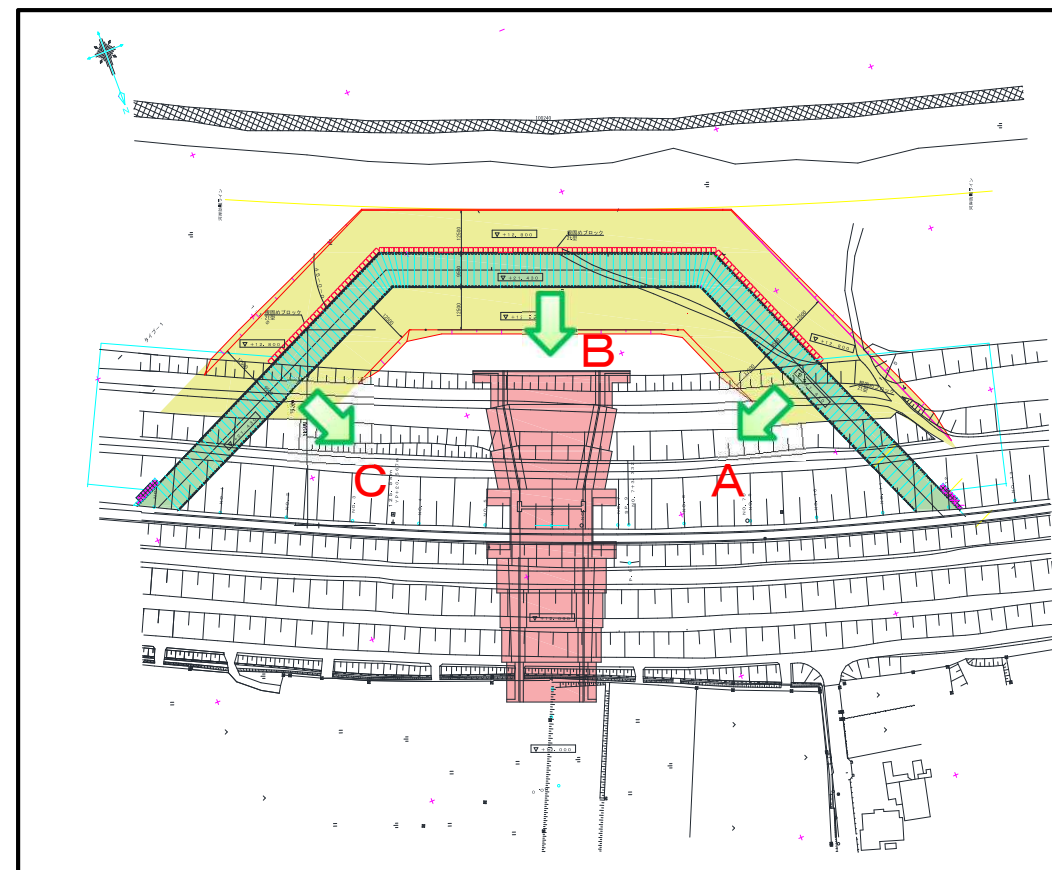


写真：B の方向を撮影



写真：C の方向を撮影

工事箇所平面図



写真：A の方向を撮影

【進捗状況写真】



川表側



川裏側



掘削近景

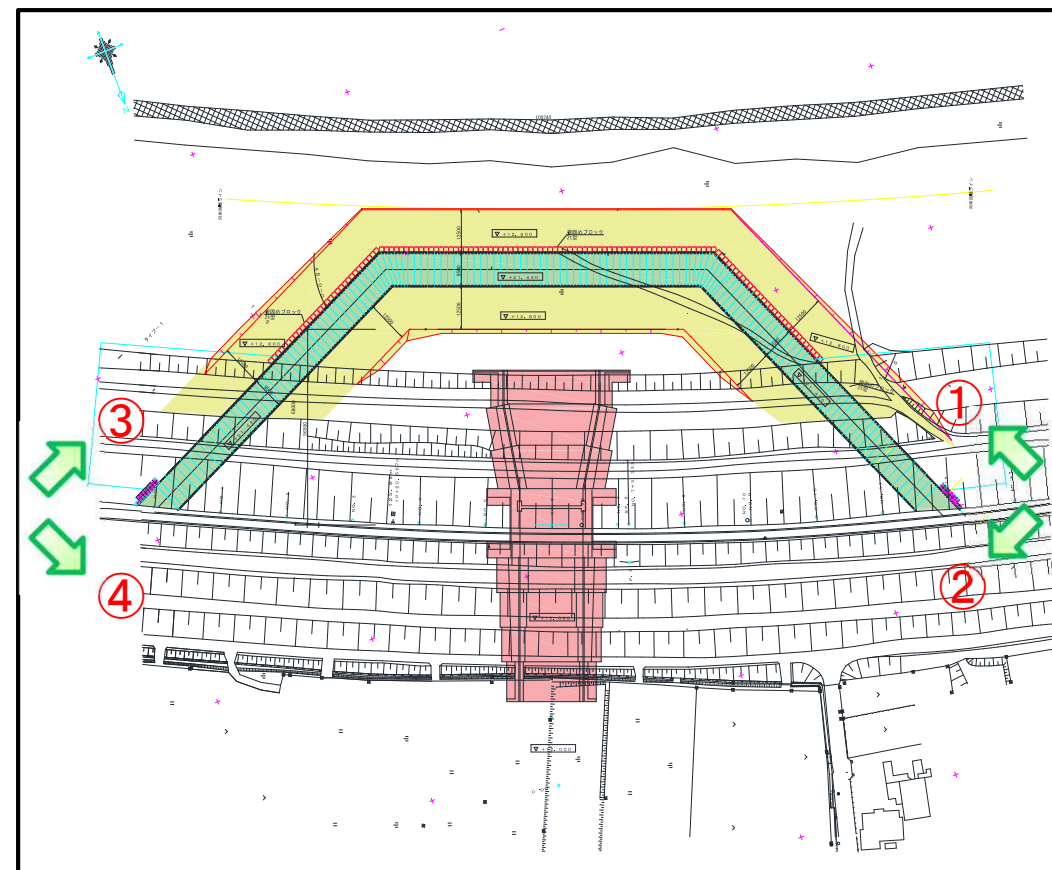


写真：③の方向を撮影



写真：④の方向を撮影

工事箇所平面図



写真：①の方向を撮影



写真：②の方向を撮影

【進捗状況定点写真】

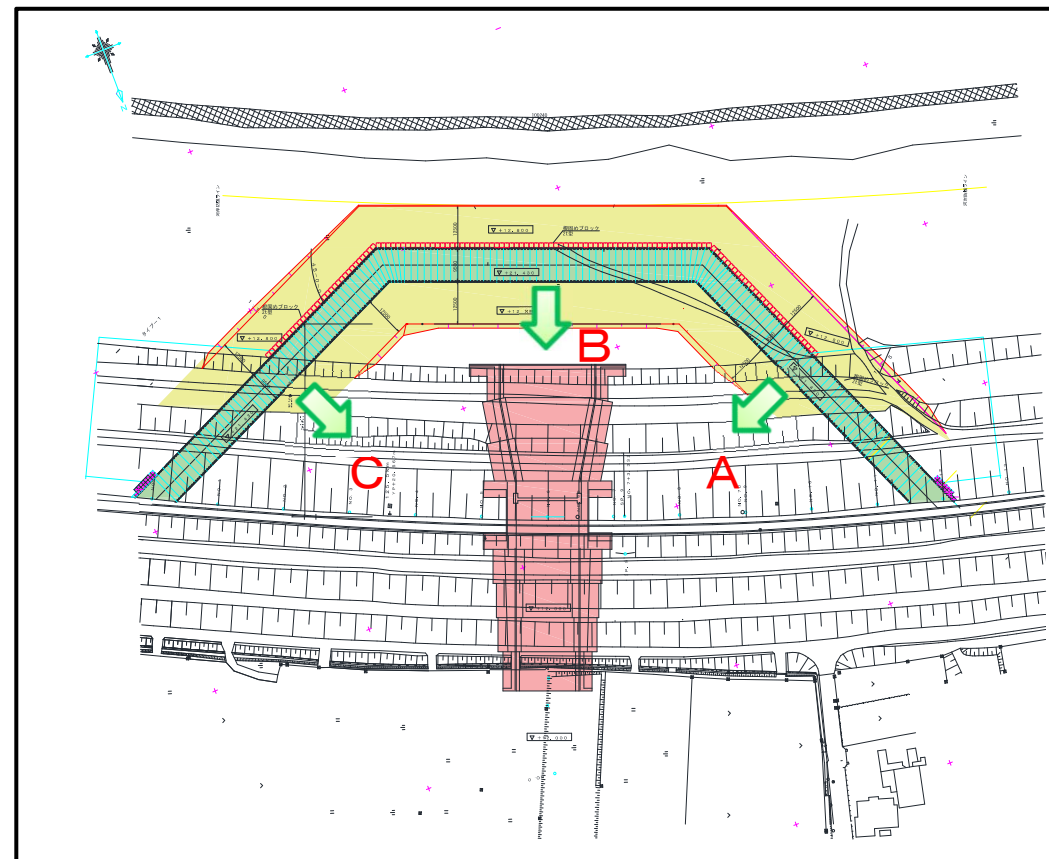


写真：B の方向を撮影



写真：C の方向を撮影

工事箇所平面図



写真：A の方向を撮影

【進捗状況写真】

※撮影日：令和元年5月16日（木）



川表側



川裏側



掘削近景

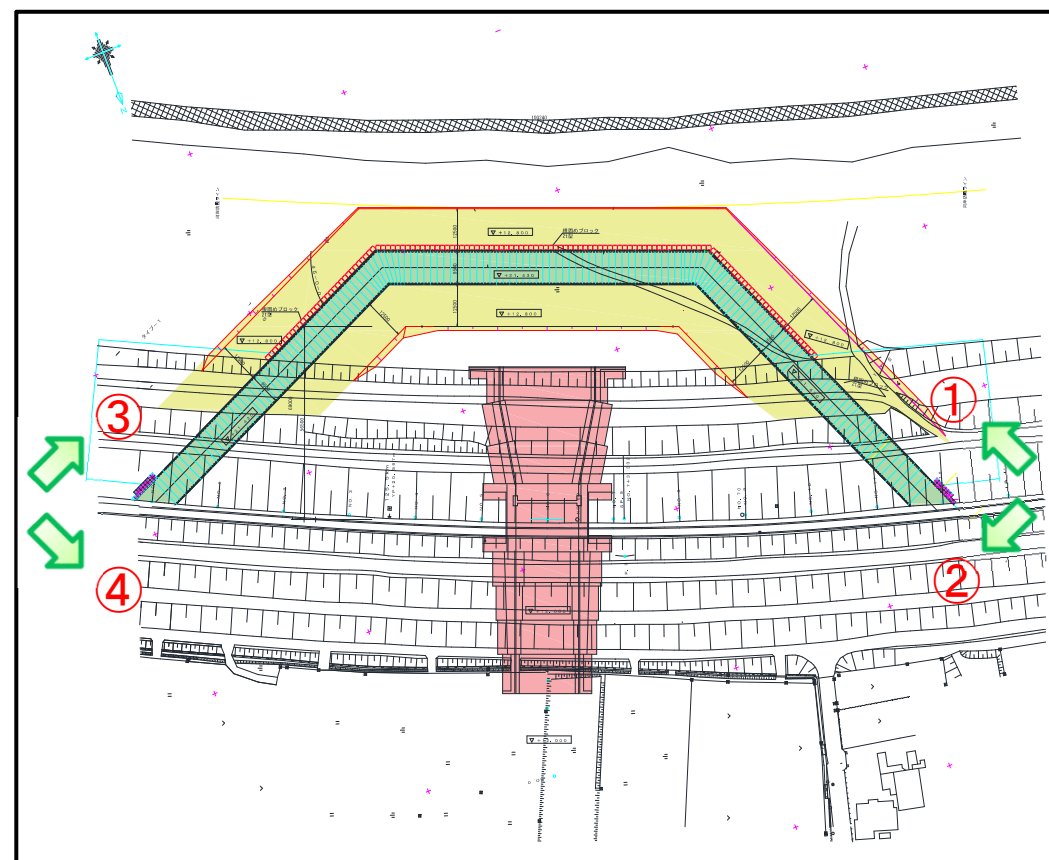


写真：③の方向を撮影



写真：④の方向を撮影

工事箇所平面図



写真：①の方向を撮影



写真：②の方向を撮影

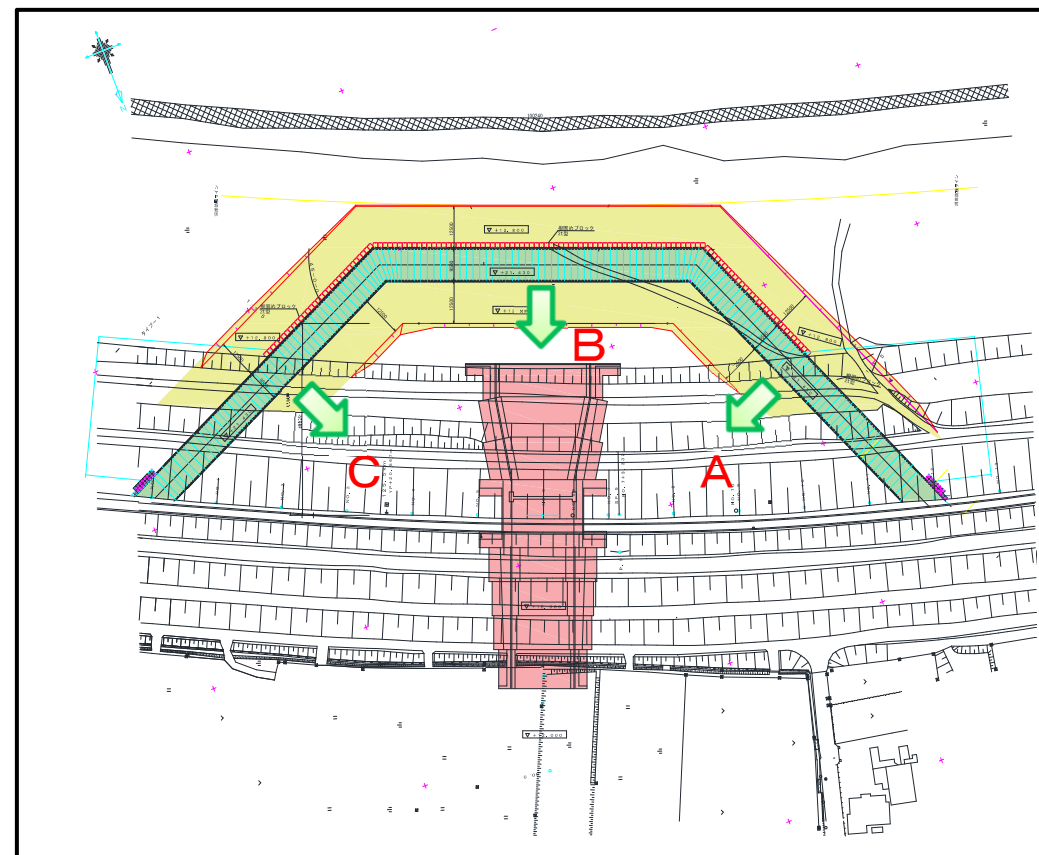


写真：B の方向を撮影



写真：C の方向を撮影

工事箇所平面図



写真：A の方向を撮影

【進捗状況写真】



川表側



川裏側



掘削近景

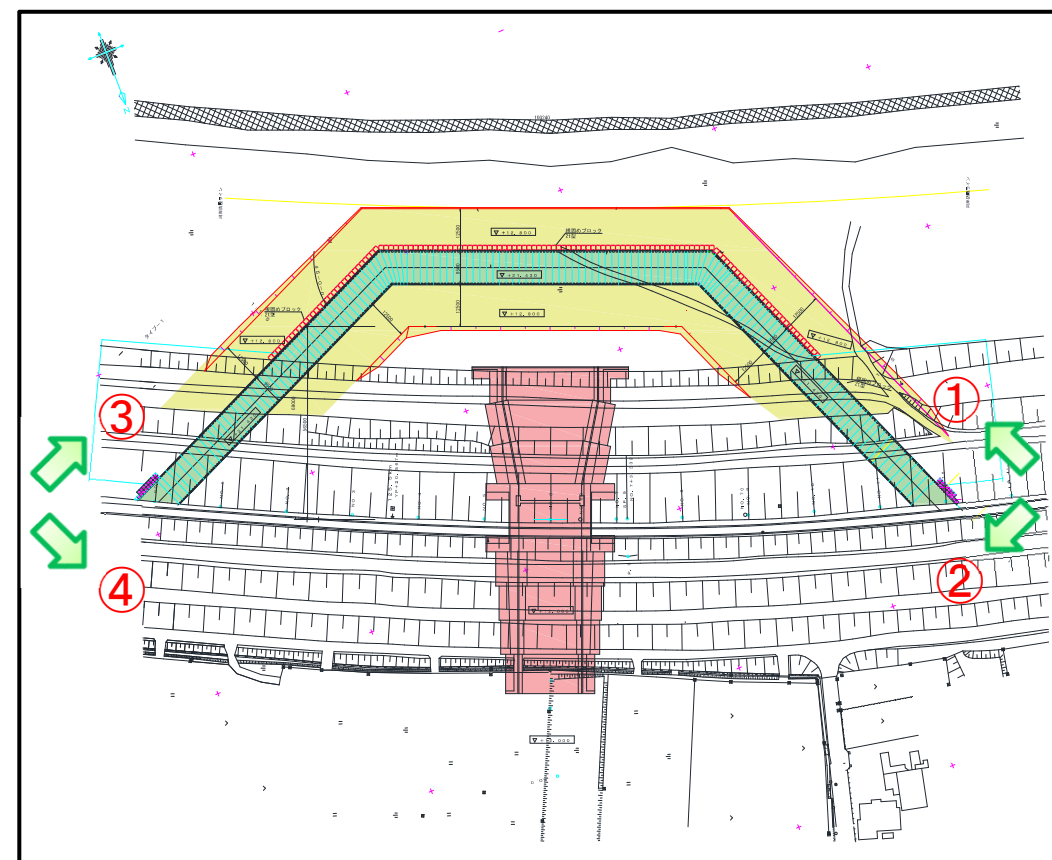


写真：③の方向を撮影



写真：④の方向を撮影

工事箇所平面図



写真：①の方向を撮影



写真：②の方向を撮影

【進捗状況定点写真】

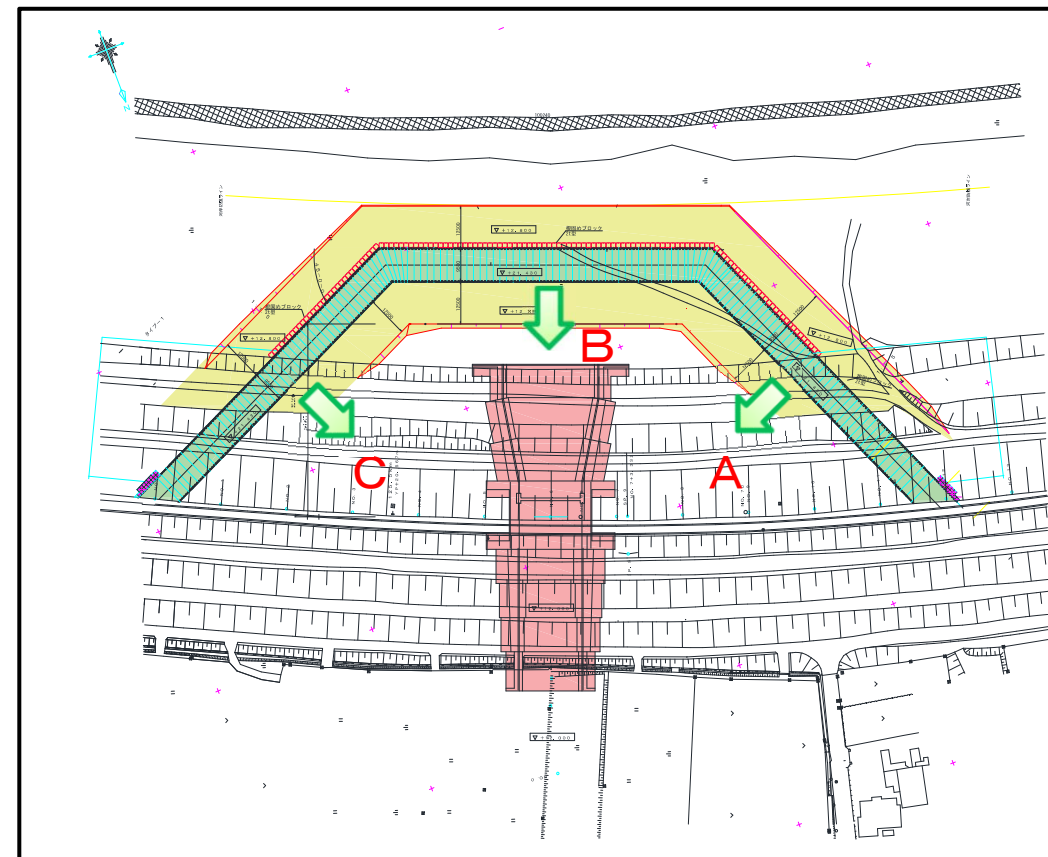


写真：B の方向を撮影



写真：C の方向を撮影

工事箇所平面図



写真：A の方向を撮影

【進捗状況写真】



川表側



川裏側

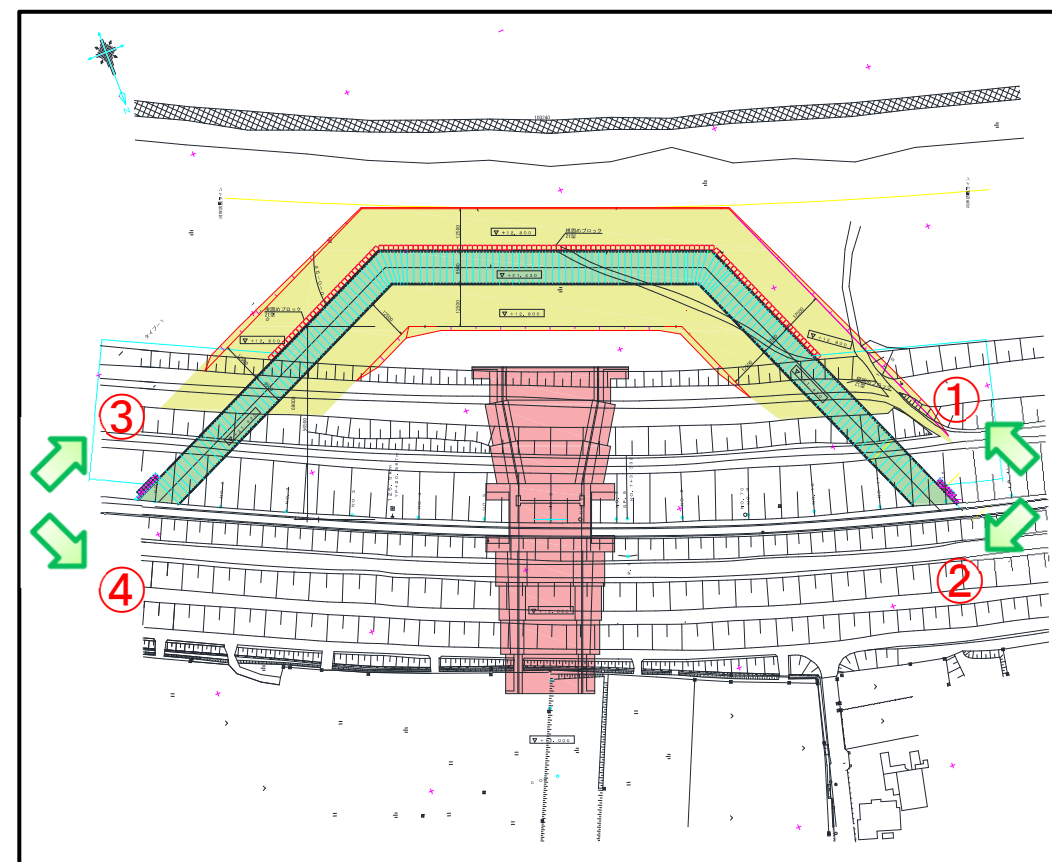


掘削近景



写真：③の方向を撮影

工事箇所平面図



写真：①の方向を撮影



写真：④の方向を撮影



写真：②の方向を撮影