

定点写真(平成31年4月度)

撮影日:平成31年3月27日



UAV撮影 (川表、下流から上流を望む)



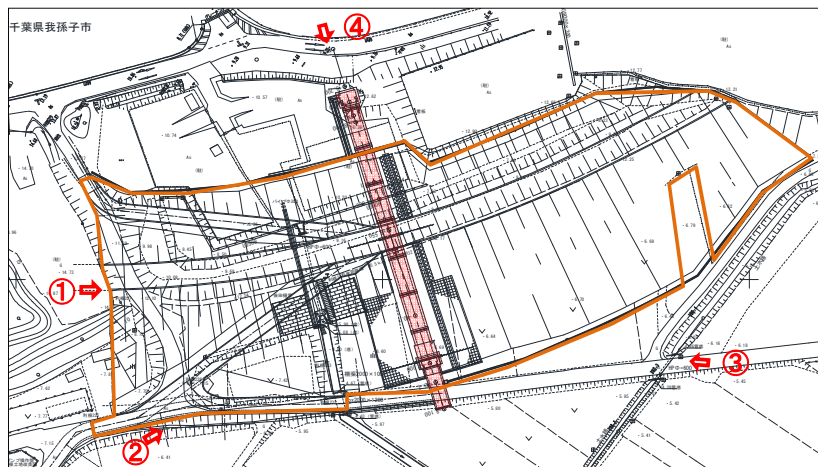
UAV撮影 (川表、上流から下流を望む)

H28後田樋管改築工事

【進捗状況写真】

※撮影日：平成31年4月3日

撮影位置図



撮影箇所①



撮影箇所②



撮影箇所③



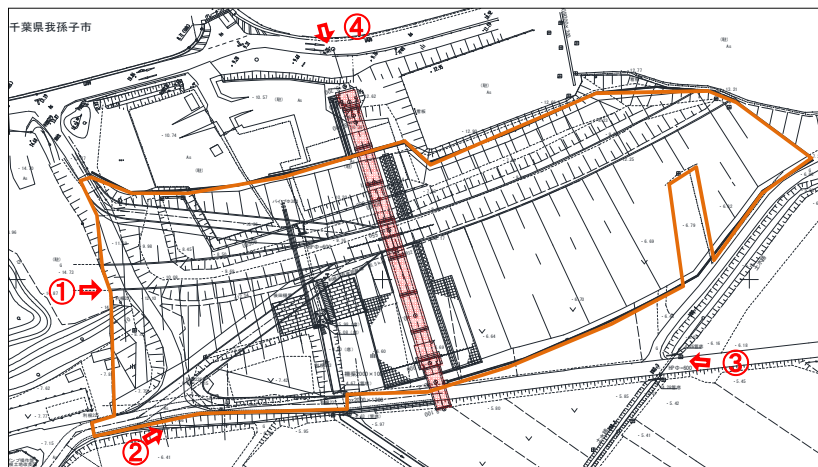
撮影箇所④

H28後田樋管改築工事

【進捗状況写真】

※撮影日：平成31年4月10日

撮影位置図



撮影箇所①



撮影箇所②



撮影箇所③



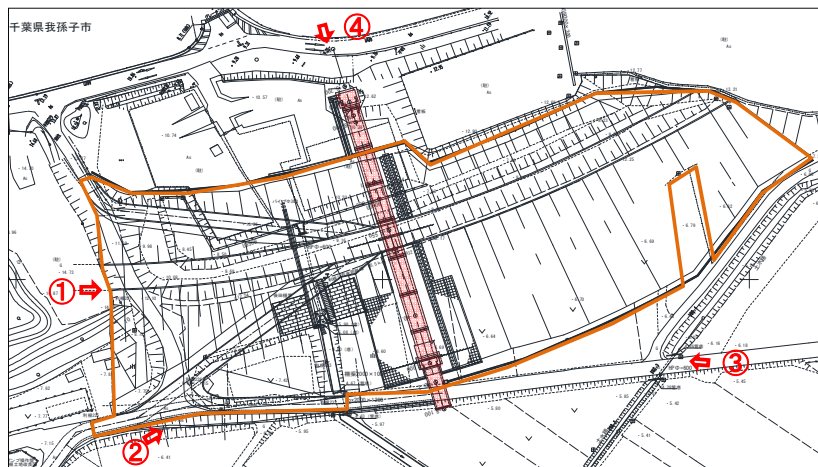
撮影箇所④

H28後田樋管改築工事

【進捗状況写真】

※撮影日：平成31年4月18日

撮影位置図



撮影箇所①



撮影箇所②



撮影箇所③



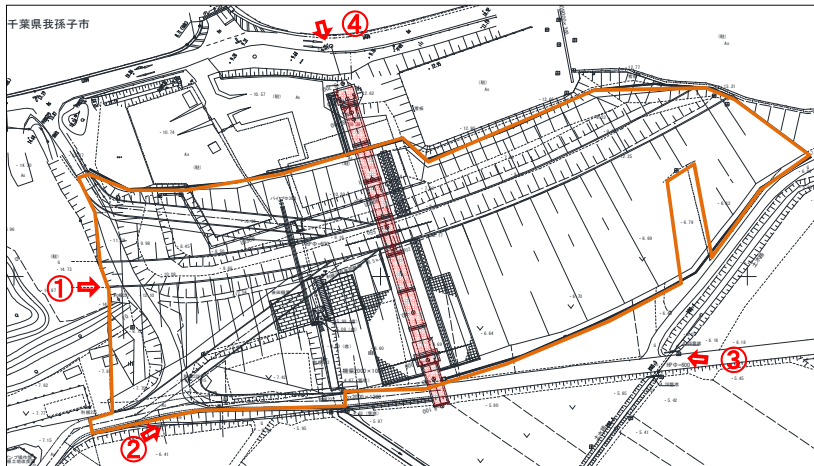
撮影箇所④

H28後田樋管改築工事

【進捗状況写真】

※撮影日：平成31年4月25日

撮影位置図



撮影箇所①



撮影箇所②



撮影箇所③



撮影箇所④