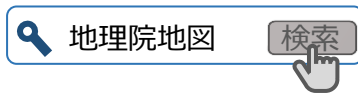


## 1-1 地理院地図 (<https://maps.gsi.go.jp/>) にアクセス

検索サイトより「地理院地図」を入力し検索



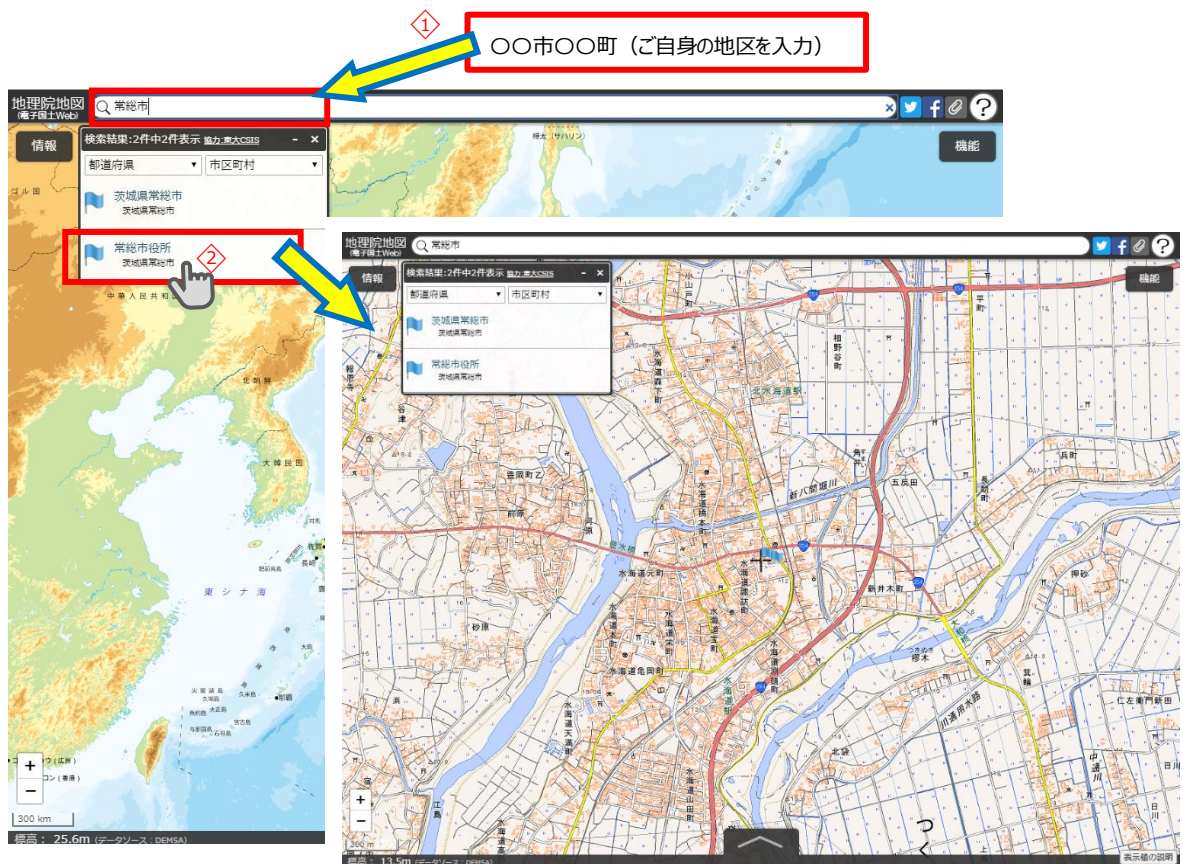
国土地理院ホームページより



## 1-2 地区の選択

① サイト上の「例：」にご自身の地区を入力（〇〇市〇〇町）

② ご自身の地区を選択



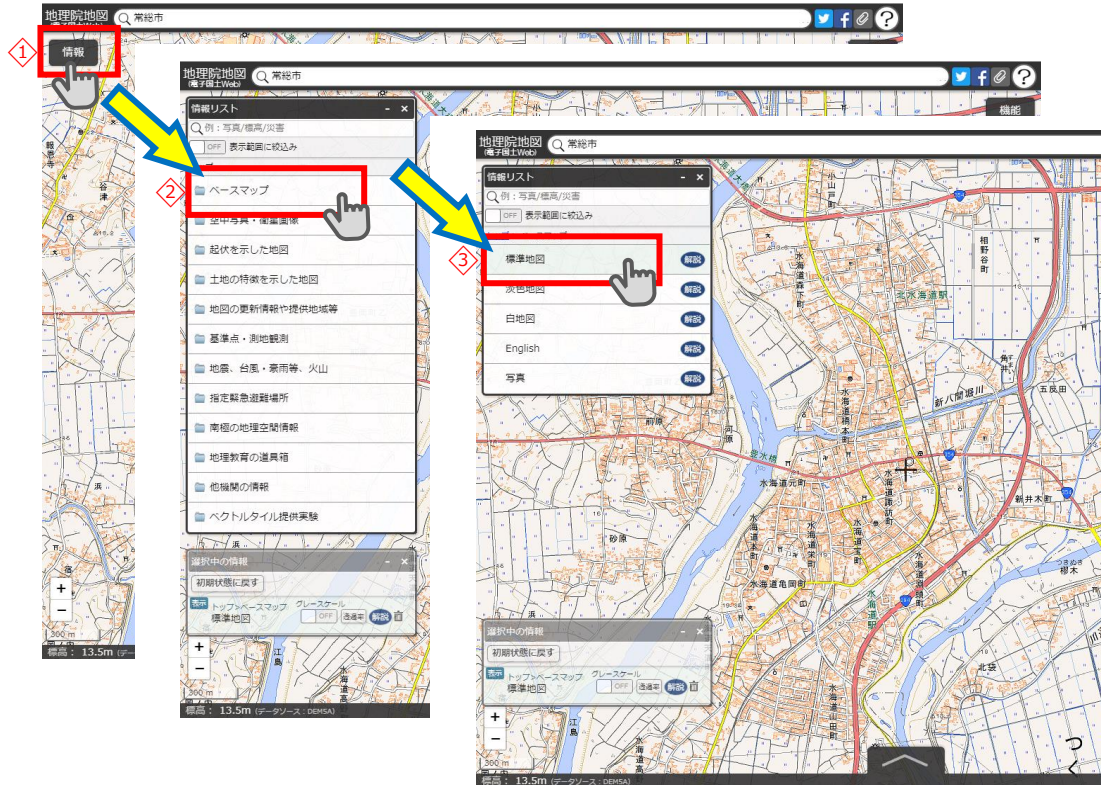
### 1-3 地形図の表示

① サイト左上の「情報」ボタンをクリック

② 「ベースマップ」ボタンをクリック

③ 「標準地図」を選択

※通常は標準地図がデフォルトで表示されています



### 1-4 地点、標高の確認

画面下部中央の「へ」ボタンをクリックすると、地図中心地点の住所、経緯度、標高が示されます。



## 1-5 凡例の表示

- ①「情報リスト」ボックスあるいは「選択中の情報」ボックス内の「解説」ボタンをクリックすると、「凡例を表示」のボタンが表示される
- ②「凡例を表示」ボタンをクリックして、「タイル一覧」ページを表示
- ③「タイル一覧」ページの「標準地図（25000）凡例」ボタンをクリックして、「凡例」を表示

**① 情報リスト**

**② 凡例を表示**

**③ タイル一覧ページ**

**④ 標準地図 (25000) 凡例 (PDF 639KB)**

**⑤ 標準地図 (20万) 凡例 (PDF 167KB)**

## 凡例

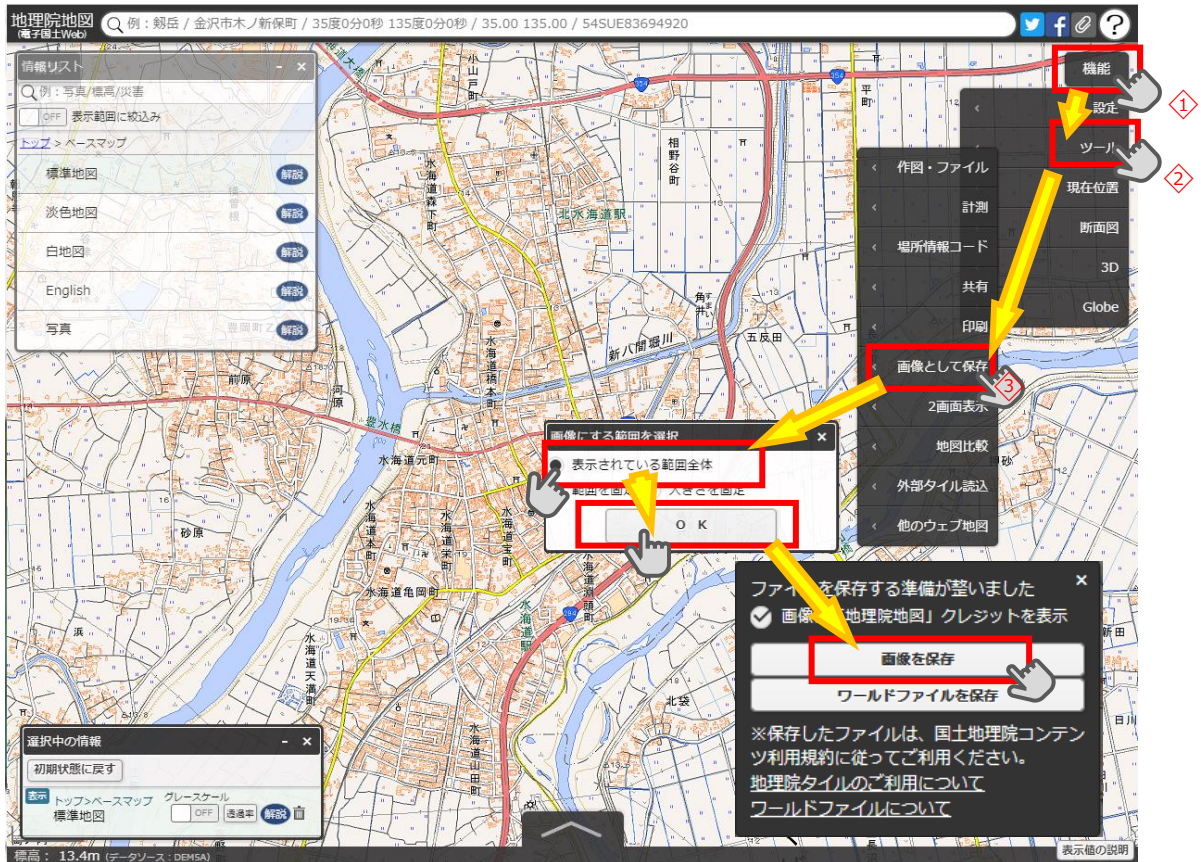
### 記号

トunnel	4車線以上	△74.8 電子基準点	・124.7 特別標高点
2車線幅員13m以上	△52.6 三角点	・125 標高点	
2車線幅員13m未満	□21.7 水準点		
1車線道路	○市役所	百 神社	
幅員3.0m未満の道路	○東京都の区役所	百 寺院	
徒歩道	○町村役場	百 高塔	
高速道路	○指定都市の区役所	百 煙突	
国道及び国道番号	○官公署	百 風車	
都道府県道	△裁判所	百 油井・ガス井	
有料道路	△税務署	百 灯台	
庭園路	△消防署	百 坑口	
石段	△保健所	百 温泉	
単線 駅 複線以上	△警察署	百 噴火口・噴気口	
(JR線)	△文番	百 探鉱地	
普通鉄道	△郵便局	百 城跡	
側線 地下駅	△小・中学校	百 史跡・名勝・天然記念物	
トンネル	△高等学校	百 港湾	
地下の鉄道	△病院	百 漁港	
特殊鉄道	△博物館	百 記念碑	
路面の鉄道	△図書館	百 発電所・変電所	
索道(リフト等)	△食老人ホーム		
建設中または運行休止中の鉄道	△電波塔		
橋及び高架部			
都道府県界			
北海道総合振興局・振興局界			
市区町村界			
所屬界			
特定地区界			
送電線			

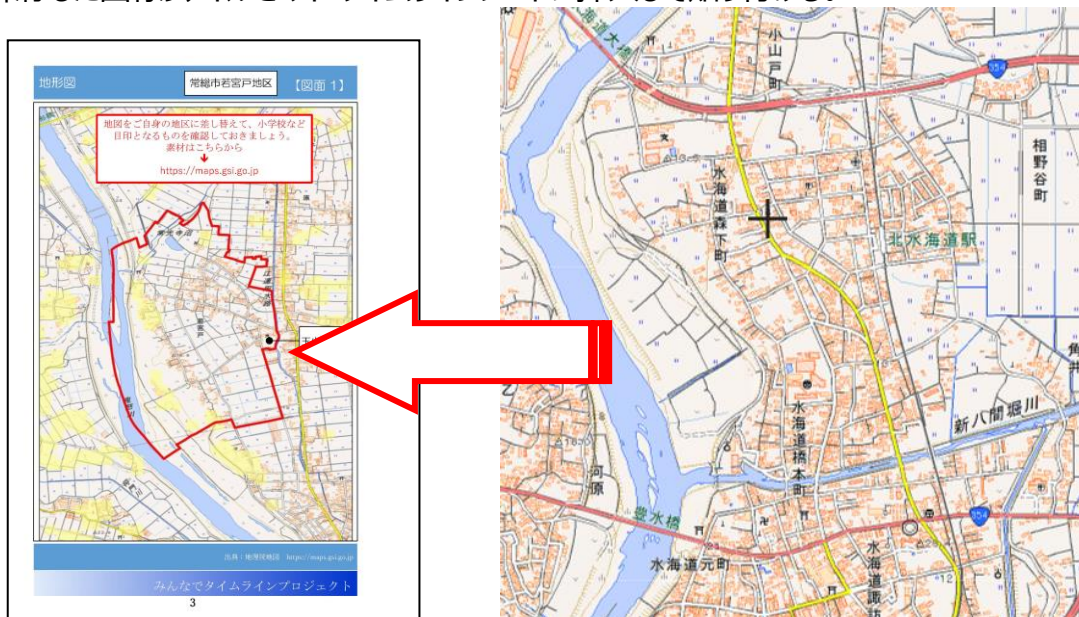


## 1-6 「地形図」の画像の保存

- ① サイト右上の「機能」ボタンをクリック
- ② 「ツール」ボタンをクリック
- ③ 「画像として保存」を順にクリックして、手順に従い名前を付けて画像を保存する



## 1-7 保存した画像ファイルをマイ・タイムラインノートに挿入して貼り付ける。



※地理院地図の利用については、[国土地理院コンテンツ利用規約](http://www.gsi.go.jp/kikakuchousei/kikakuchousei40182.html)

(<http://www.gsi.go.jp/kikakuchousei/kikakuchousei40182.html>) に従ってください。

<茨城県>

古河市

QRコード



守谷市

QRコード



結城市

QRコード



筑西市

QRコード



龍ヶ崎市

QRコード



坂東市

QRコード



下妻市

QRコード



つくばみらい市

QRコード



常総市

QRコード



八千代町

QRコード



取手市

QRコード



利根町

QRコード



つくば市

QRコード



※パソコンでご利用の場合は QR コードをクリックしてください。各市町の「地形図」が表示されます。

<栃木県>

宇都宮市

QRコード



上三川町

QRコード



小山市

QRコード



益子町

QRコード



真岡市

QRコード



芳賀町

QRコード



矢板市

QRコード



塩谷町

QRコード



さくら市

QRコード



高根沢町

QRコード



下野市

QRコード



※パソコンでご利用の場合は QR コードをクリックしてください。各市町の「地形図」が表示されます。