



大宮国道事務所長
大儀健一

本庄道路は、国道17号の混雑緩和や、橋の架け替えにより、地域の防災・震災対策に寄与する埼玉県深谷市岡から群馬県高崎市新町までの延長13.1kmのバイパスです。

創刊にあたっての挨拶

国道17号
本庄道路ニュース
創刊号

今後は、事業の進捗などをお知らせさせていただきます。方々の疑問解消に少しでもお答え出来るように、ご愛読よろしくお願ひ申し上げます。

現在、埼玉県本庄市沼和田から群馬県高崎市新町の延長7.5kmについて事業を進めており、現在まで地元説明会や測量・調査を進めてまいりました。

本庄道路に期待される声



本庄市
吉田信解 市長

本庄道路は本庄市街地外郭の幹線道路を形成し、交通の利便性向上による経済的効果は、もちろん、国道17号現道や旧中山道について、より地域の実情に合った道路の活用や周辺のみならず、



上里町
山下博一 町長

現在、国道17号の深谷市から高崎市まではバイパスが無く、この区間の渋滞は地域社会に多くの損失をもたらしています。




埼玉・群馬県境で神流川橋の架け替えを進めています。現在までに、橋台や橋脚が完成し、三月下旬から橋げたの架設を行う予定です。

本庄市役所・上里町役場ロビーに、本庄道路 情報発信コーナーを設置。この度、本紙の発行の他、本庄市役所のロビーに上里町役場のロビーをお借りして、本庄道路に関するパネル等の展示コーナーを設置することになりました。

本庄道路は、地域の声を反映したみちづくりで、地域の暮らしの利便性の向上を図ります



この地図は、国土地理院長の承認を得て、同院発行の5万分1地形図を複製したものである。(承認番号 平18 関複、第478号)



完成予想図 (イメージ)

※下記の図はイメージです。実際のものとは変更となる場合があります。

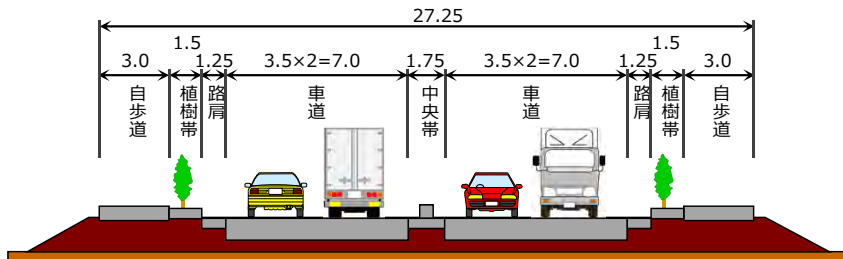


本庄道路 神流川橋 (新橋)

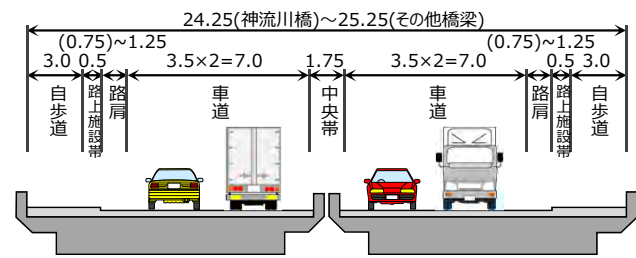


本庄道路 土工部

標準断面図 一般部



橋梁部



()は神流川橋を示す 単位：m

道路構造規格

区間	起点：埼玉県深谷市岡 終点：群馬県高崎市新町
延長	13.1km
道路区分	第3種 第1級
設計速度	80km/h
標準幅員	24.25m~27.25m (4車線)