



# 国土交通省 関東地方整備局

Ministry of Land, Infrastructure, Transport and Tourism, Kanto Regional Development Bureau

平成22年8月6日（金）  
国土交通省関東地方整備局  
相武国道事務所

## 記者発表資料

はちおうじみなみ                      はちおうじしたてまち      みなみあさかわまち  
国道20号 八王子南バイパス（八王子市館町～南浅川町）  
開通直後の交通量の変化についてお知らせします。

平成22年7月31日（土）に開通した、国道20号八王子南バイパス（八王子市館町～南浅川町）延長2.6kmについて、開通直後の交通量を取りまとめましたので、お知らせいたします。

- 今回開通した八王子南バイパス（八王子市館町～南浅川町）の利用交通量は約3500台/日
- 国道20号(現道)の交通量が約13%（約1900台/日）減少

なお、開通による周辺の交通状況の変化などについては、後日お知らせします。

### 発表記者クラブ

竹芝記者クラブ、横浜海事記者クラブ、神奈川建設記者会、八王子記者クラブ

### お問合せ先

国土交通省 関東地方整備局 相武国道事務所

TEL：042-643-2001（代表）

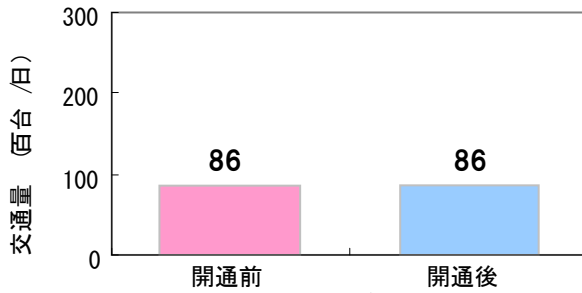
副所長 まきすみ 牧角 おさむ 修                      調査課長 たうち 田内 のぶみつ 伸光

# 八王子南バイパス開通直後の交通量の変化

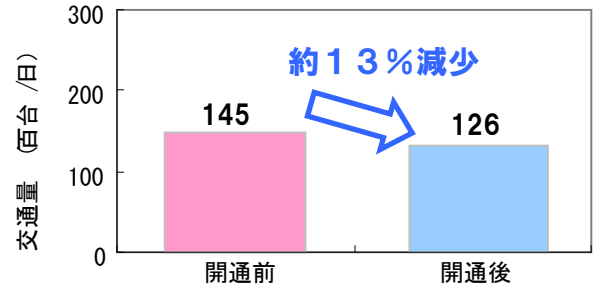
○今回開通した八王子南バイパス（八王子市館町～南浅川町）の利用交通量は約3500台/日

○国道20号（現道）の交通量が約13%（約1900台/日）減少

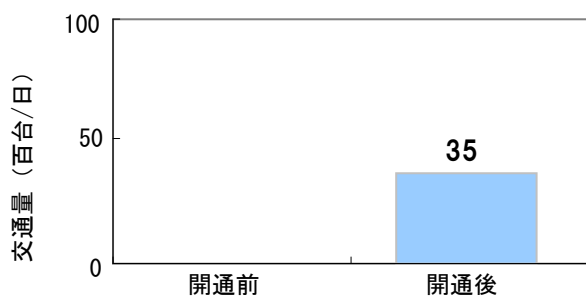
## ■ 国道20号（南浅川町付近）



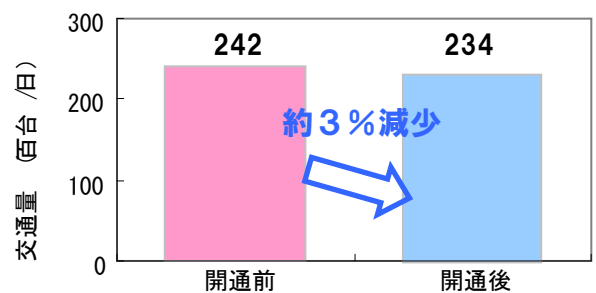
## ■ 国道20号（町田街道入口交差点付近）



## ■ 八王子南バイパス



## ■ 町田街道（町田街道入口交差点付近）



出典：交通量調査結果  
調査日 開通前：平成22年 7月27日（火）  
開通後：平成22年 8月 3日（火）

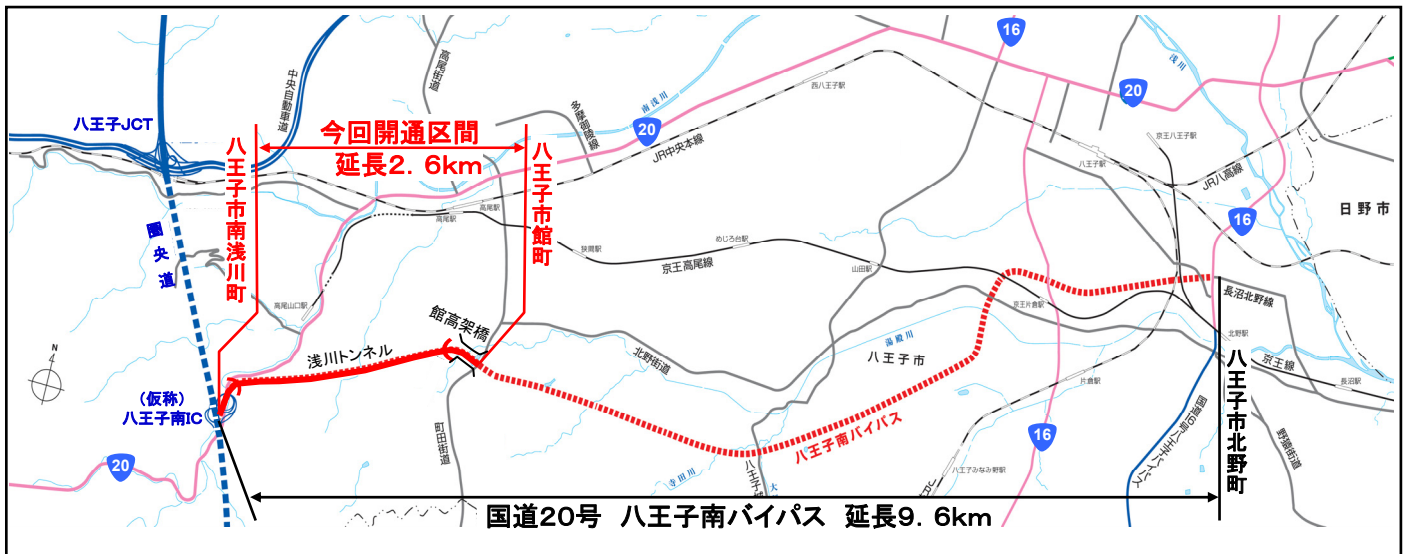
# (参考) 国道20号八王子南バイパスの概要

○ 国道20号八王子南バイパスは、八王子市域の混雑緩和と交通安全の確保とともに、圏央道の（仮称）八王子南ICと接続し、圏央道のアクセス道路として、行動範囲の拡大、移動時間の短縮を図る、八王子市北野町から同市南浅川町までの延長9.6kmの4車線バイパス事業です。

## ○ 今回開通区間の概要

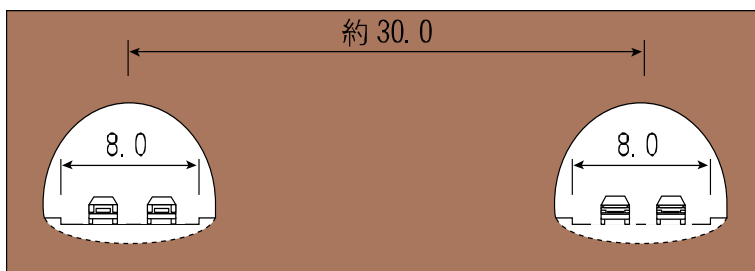
- ・ 開通区間：八王子市館町から南浅川町（町田街道～国道20号）  
延長2.6km
- ・ 開通日時：平成22年7月31日（土）15時
- ・ 車線数：4車線（今回開通の起終点部は暫定2車線）
- ・ 事業経緯：平成9年2月都市計画決定、平成9年度事業化  
平成12年度用地買収着手、平成13年度工事着手

## ■ 八王子南バイパス全体図



## ■ 今回開通区間の標準断面図

(仮称) 浅川トンネル



館高架橋

