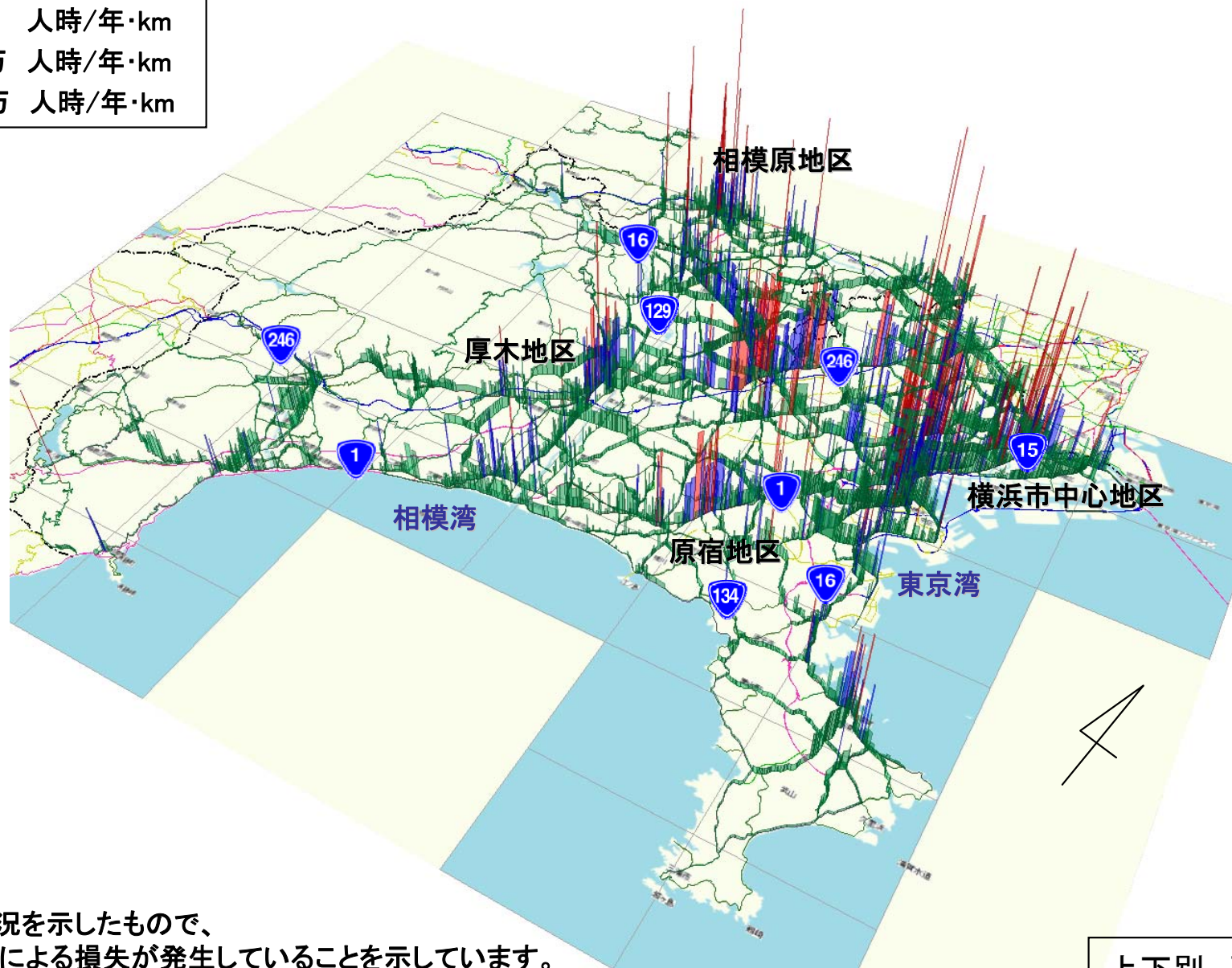
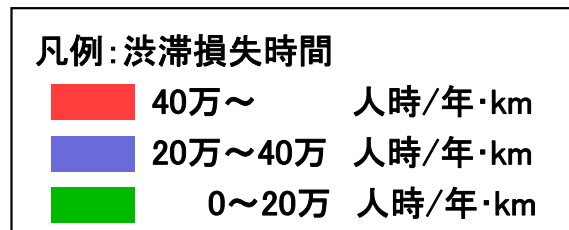


# 要対策箇所的事業進捗状況

- (1) 神奈川県 of 渋滞状況 . . . . . P2
- (2) 神奈川県 of 渋滞対策検討箇所 . . . . . P3
- (3) 神奈川県 of 対策実施状況 . . . . . P5
- (4) 箇所別カルテ (13地区34箇所)  
. . . . . 参考資料

# (1) 神奈川県 of 渋滞状況

＜神奈川県 of 渋滞損失 3Dマップ (国道) 平日＞



● グラフは渋滞の状況を示したもので、棒が高いほど渋滞による損失が発生していることを示しています。

上下別 平日

# (2) 神奈川県内の渋滞対策箇所

## 要対策エリア・箇所位置図

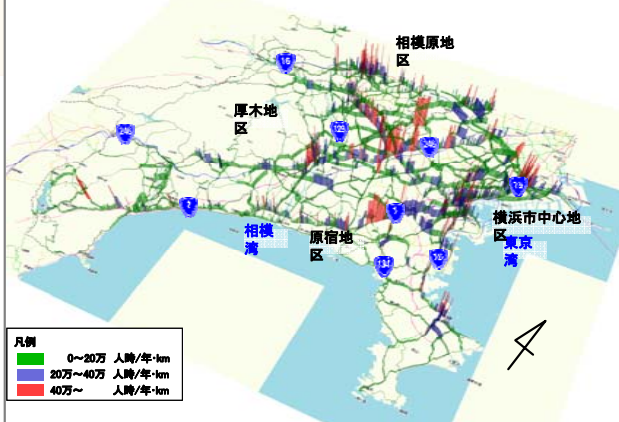
要対策箇所は学識者や道路利用者の代表からなる委員会での助言を受けて選定しています。



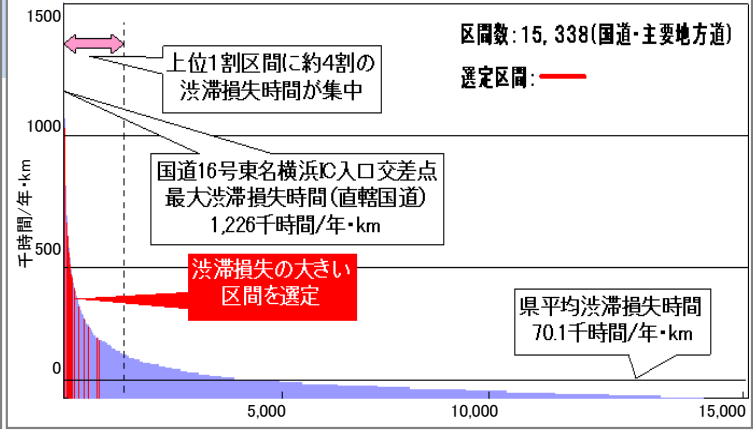
## ■ 要対策箇所として選定された13地区34箇所

番号	地区・路線名	箇所	阻害要因
<b>1 川崎横浜都心地区</b>			
1-1	国道1号	多摩川大橋～下末吉交差点	渋滞
1-2	国道1号	浜松町交差点	渋滞
1-3	国道16号	大黒町入口交差点	渋滞
1-4	国道15号	栄町交差点	道路構造
1-5	(主) 東京九子横浜線	綱島交差点	渋滞
1-6	(主) 東京九子横浜線	大豆戸交差点	渋滞
1-7	(主) 東京大師横浜線	京急大師線踏切付近	道路構造
1-8	(主) 横浜生田線	浅間下交差点～岡野交差点	渋滞
1-9	国道1号	保土ヶ谷橋交差点	渋滞
1-10	国道1号	不動坂交差点	渋滞
<b>2 横浜須賀野連結地区</b>			
2-1	国道16号	青砥坂交差点～杉田交差点	渋滞
<b>3 横須賀地区</b>			
3-1	国道16号	吉倉町～追浜町	道路構造
3-2	(主) 横須賀三崎線	衣笠十字路交差点	渋滞
<b>4 原宿地区</b>			
4-1	国道1号	原宿交差点	渋滞
<b>5 湘南地区</b>			
5-1	国道1号	工業団地入口交差点	渋滞
<b>6 横浜川崎北西地区</b>			
6-1	国道246号	新石川交差点～江田駅東交差点～市ヶ尾交差点	渋滞
<b>7 厚木茅野地区</b>			
7-1	国道246号	市役所入口交差点～桜坂交差点	渋滞
<b>8 川崎縦貫地区</b>			
8-1	国道409号	京急大師線踏切付近	渋滞
<b>9 保土ヶ谷地区</b>			
9-1	国道16号	梅の木交差点	渋滞
9-2	国道16号	東名横浜町田IC付近	渋滞
<b>10 相模原地区</b>			
10-1	国道16号	鶴野森交差点～若松2丁目交差点	渋滞
<b>11 さがみ縦貫地区</b>			
11-1	国道246号	金田交差点～文化会館入口交差点	渋滞
11-2	国道129号	国道246号交点～船子北谷交差点	渋滞
11-3	(主) 河田厚木線	相模大橋東交差点	渋滞
<b>12 横浜南部地区</b>			
12-1	(主) 原宿六浦線	笠間交差点	渋滞
<b>13 小田原箱根地区</b>			
13-1	国道1号	宮の下交差点	渋滞
13-2	国道135号	石橋IC(西湘BP)～早川IC交差点	渋滞
13-3	国道255号	飯泉入口交差点	渋滞
14	国道20号	与瀬～吉野(通行規制区間)	自然災害
15	国道20号	藤野町中心部(吉野～小淵)	道路構造
16	国道467号	光ヶ丘交差点	渋滞
17	国道467号	桜ヶ丘交差点	渋滞
18	(主) 横浜伊勢原線	用田交差点	渋滞
19	国道246号	向原	道路構造

神奈川県の渋滞損失時間年度合計



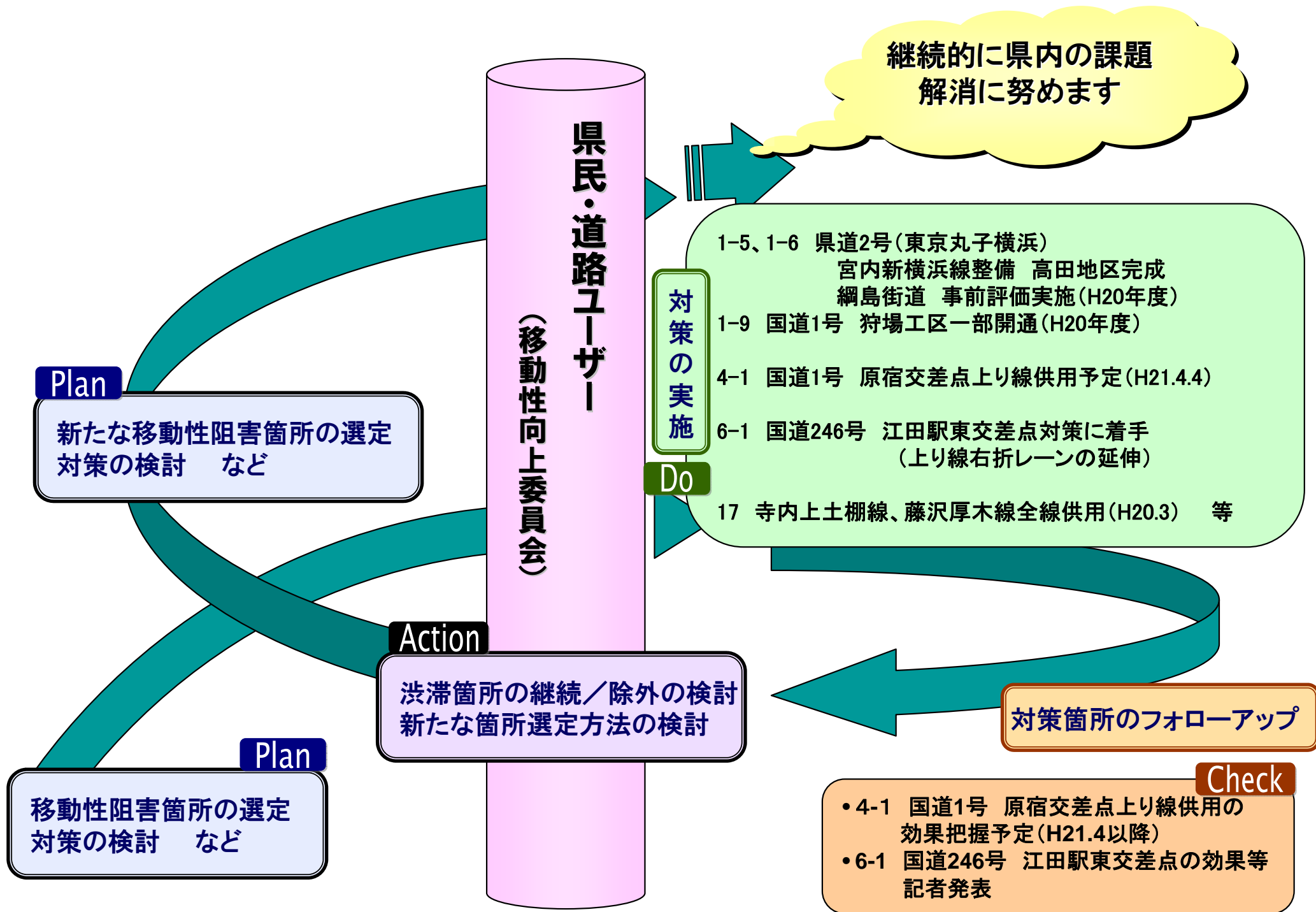
[渋滞データの分析] 渋滞損失時間が高い上位から抽出



利用者アンケートによると

- 非常に高い (赤)
- 移動性の阻害感 (青)

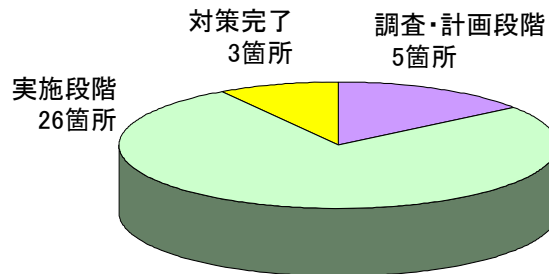
# (3) 神奈川県の実策実施状況



# < 13地区34箇所の対策実施状況 >

- 対策立案に向けて、調査等を進めている箇所 5箇所
- 工事実施など、対策を行っている箇所 26箇所
- 対策が完了している箇所 3箇所

※1箇所につき複数の対策がある場合には、より進んでいる段階をカウント



## 対策一覧表

### ■ 対策（個別対策、面的対策）の考え方

- 個別対策** 要対策箇所に応じて個別に実施する対策であり、少しでも早い段階で課題を小さくするまたは解消するための対策や、個別箇所の問題点の解消を目指した対策（交差点改良、現道拡幅、線形改良など）
- 面的対策** いくつかの要対策箇所の課題に一度に対応、または個別対策で解消が困難な課題を解消するための面的、広域的な対策。

候補対策箇所	対策事業者	路線名	箇所名	対策			
				個別対策	段階	面的対策	段階
<b>1.川崎横浜都心部</b>							
1-1	横浜国道事務所	国道1号	多摩川大橋～下末吉交差点	遺構町、都町、尻手交差点の交差点改良	川崎1号沿道環境整備		
1-2	横浜国道事務所	国道1号	浜松町交差点	国道1号戸部拡幅			
1-3	横浜国道事務所	国道15号	大黒町入口交差点	国道1号直進車線1車線増設			
1-4	横浜国道事務所	国道15号	栄町交差点	路面表示・標識による案内誘導設置			
1-5	横浜市	県道2号(東京丸子横浜)	綱島交差点	県道子母口綱島拡幅事業			
1-6	横浜市	県道2号(東京丸子横浜)	綱島街道(東京丸子横浜線)の拡幅		(都)宮内新横浜線の整備		
1-7	川崎市	県道6号(東京大師横浜)	京急大師線踏切付近	京急大師線連続立体交差事業			
1-8	横浜市	県道13号(横浜生田)	浅間下交差点～岡野交差点	バスベイ設置の検討	駐車禁止取締り強化		
1-9	横浜市	国道1号	保土ヶ谷橋交差点	国道1号の改築事業			
1-10	横浜市	国道1号	不動坂交差点	不動坂交差点改良		(都)権太坂和泉線・桜木東戸塚線整備	
<b>2.横浜横浜須賀野連絡地区</b>							
2-1	横浜国道事務所	国道16号	青砥坂交差点～杉田交差点	杉田交差点改良		横浜横浜須賀野連絡地区の暫定対策	
<b>3.横浜須賀野地区</b>							
3-1	横浜国道事務所	国道16号	吉倉町～追浜町	横浜須賀野地区トンネル改修			
3-2	神奈川県	県道26号(横浜賀三崎)	衣笠十字路交差点			(都)久里浜浜田浦線の整備	

段階別色の凡例：  調査・計画段階  実施段階  対策完了

候補対策箇所	対策事業者	路線名	箇所名	対策			
				個別対策	段階	面的対策	段階
<b>4.横浜須賀野地区</b>							
4-1	横浜国道事務所	国道1号	原宿交差点	原宿交差点改良		横浜須賀野道路の整備	
						横浜環状南線の整備	
<b>5.湘南地区</b>							
5-1	①横浜国道事務所 ②神奈川県	国道1号	工業団地入口交差点			①新湘南BPの整備	
						②国道134号湘南大橋4車線化	
<b>6.横浜川崎北西地区</b>							
6-1	川崎国道事務所	国道246号	新石川交差点～江田駅東交差点 ～市ヶ尾交差点	新石川立体化事業(H18.3完成)			
				江田駅東交差点対策			
<b>7.厚木東野地区</b>							
7-1	横浜国道事務所	国道246号	市役所入口交差点～桜坂交差点			厚木東野道路の整備	
<b>8.川崎縦貫地区</b>							
8-1	川崎市	国道409号	京急大師線踏切付近	京急大師線連続立体交差事業			
<b>9.保土ヶ谷地区</b>							
9-1	横浜国道事務所	国道16号	梅の木交差点	バスベイ移設、右折レーン設置検討			
9-2	川崎国道事務所	国道16号	東名横浜町田IC付近	横浜町田立体化事業			
<b>10.相模原地区</b>							
10-1	相武国道事務所	国道16号	鶴野森交差点～若松2丁目交差点			さがみ縦貫道路の整備	
<b>11.さがみ縦貫地区</b>							
11-1	横浜国道事務所	国道246号	金田交差点～文化会館前交差点			さがみ縦貫道路の整備	
						厚木東野道路の整備	
11-2	①横浜国道事務所 ②神奈川県	国道246号 ～国道129号	国道246号交差点～船子北谷交差点			①さがみ縦貫道路の整備	
						①厚木東野道路の整備	
11-3	①横浜国道事務所 ②神奈川県	県道51号(町田厚木)	相模大橋東交差点			①さがみ縦貫道路の整備	
<b>12.横浜南部地区</b>							
12-1	①②横浜市 ③横浜国道事務所	県道23号(原宿六浦)	笠間交差点			①(県)大船停車場矢部線流入部の拡幅(H18.3供用)	
						②笠間交差点改良	
						③横浜環状南線及び関連道路事業	
<b>13.小田原箱根地区</b>							
13-1	-	国道1号	宮ノ下交差点			箱根幹道無料化による交通転換	
13-2	①神奈川県 ②未定	国道135号	石橋C(西湘南BP)～早川交差点			①国道135号改良	
						②小田原真鶴間道路整備の検討	
13-3	神奈川県	国道255号	飯泉入口交差点			(都)城山山背線線の整備	
						(都)小田原山北線(都)城山山背線との計画	
14	相武国道事務所	国道20号	与瀬～吉野(通行規制区間)	国道20号防災工事			
15	相武国道事務所	国道20号	藤野町中心部(吉野～小淵)	吉野地区歩道設置・線形改良事業			
16	①横浜国道事務所 ②神奈川県	国道467号	光ヶ丘交差点			①さがみ縦貫道路の整備	
17	①②神奈川県 ③横浜国道事務所	国道467号	桜ヶ丘交差点			①(都)丸子中山茅ヶ崎線の整備	②(都)丸子上土庫線(都)藤沢木崎線(整備)H18.3供用
						③さがみ縦貫道路の整備	
18	神奈川県	県道22号(横浜伊勢原)	用田交差点			用田バイパスの整備	
19	横浜国道事務所	国道246号	向原交差点	向原改良			