甲斐電線共同溝工事　側道通行止　迂回路図･規制図（一般車両）

①

国道20号上り線、韮崎側の側道通行止め

通行止め期間、平成30年11月26日～29日（予定）

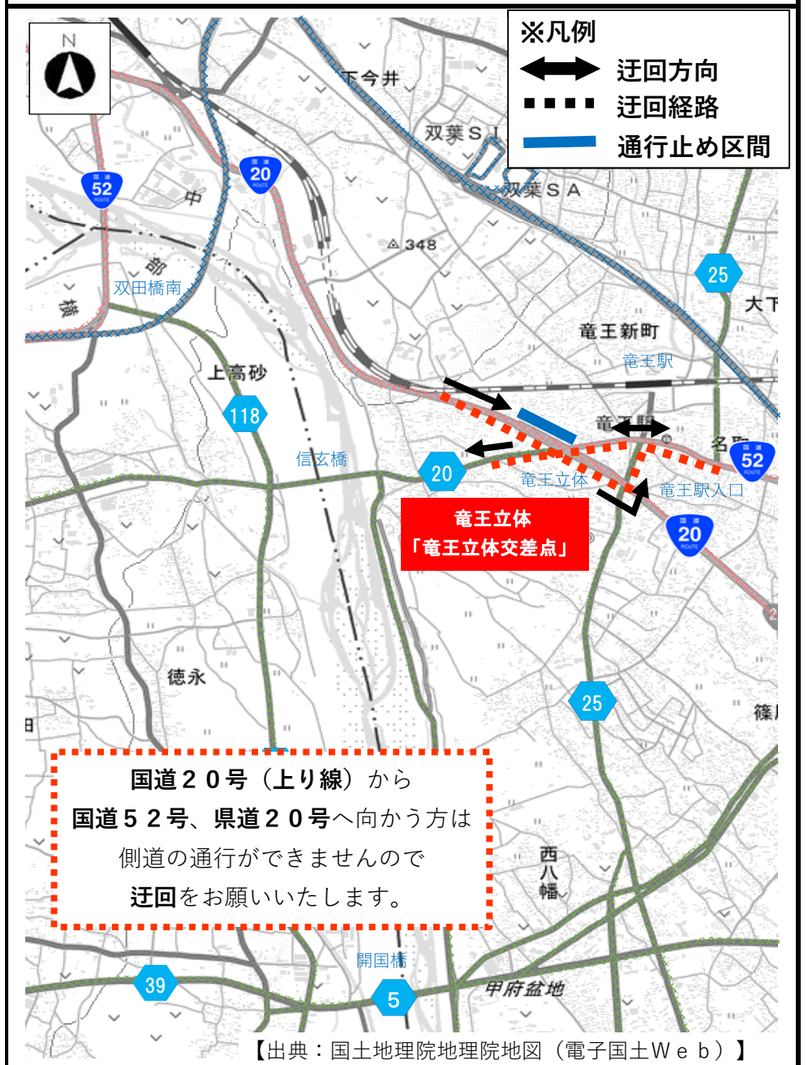

【出典：国土地理院地理院地図（電子国土Ｗｅｂ）】

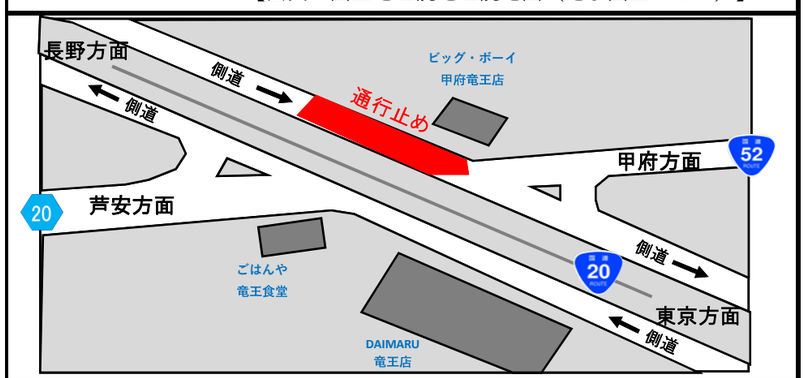

通行止め期間、平成30年11月26日～29日（予定）

②

国道20号下り線、甲府側の側道通行止め

通行止め期間、平成30年12月3日～6日（予定）

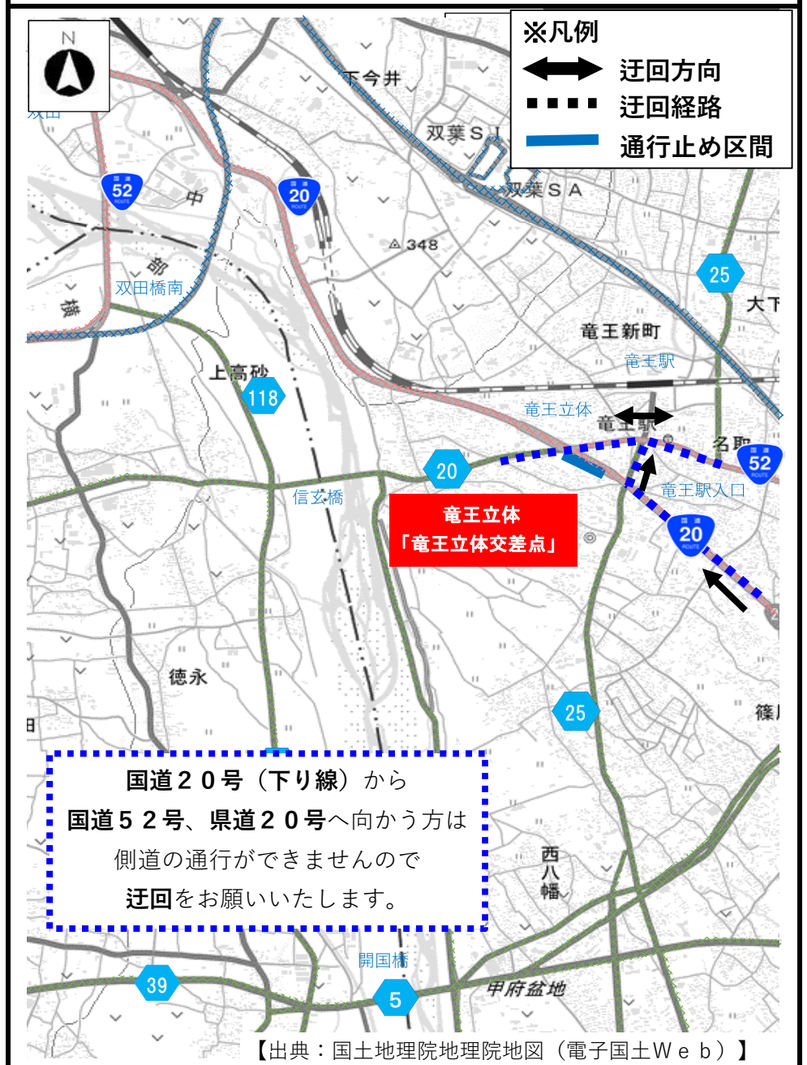

【出典：国土地理院地理院地図（電子国土Ｗｅｂ）】

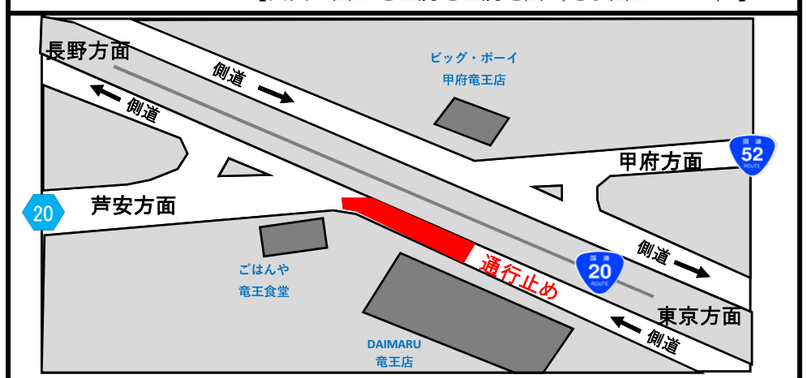

通行止め期間、平成30年12月3日～6日（予定）

③

国道20号下り線、韮崎側の側道通行止め

通行止め期間、平成30年12月10日～13日（予定）

通行止め期間、平成31年　2月14日～18日（予定）土日を除く

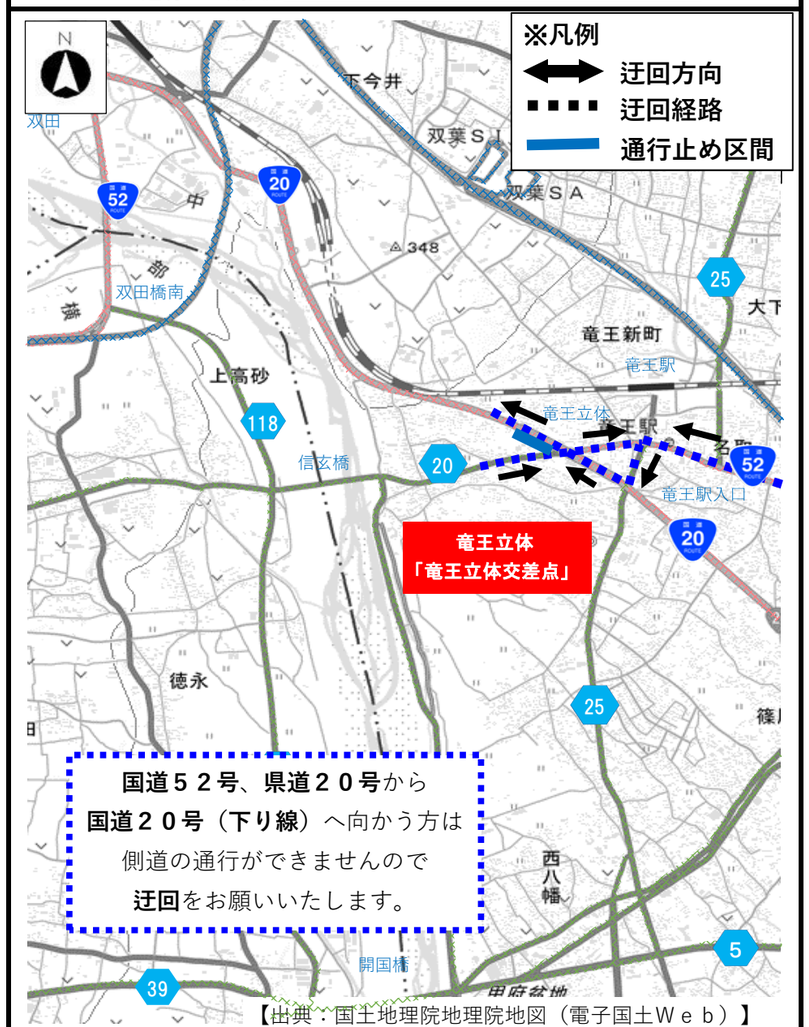

【出典：国土地理院地理院地図（電子国土Ｗｅｂ）】

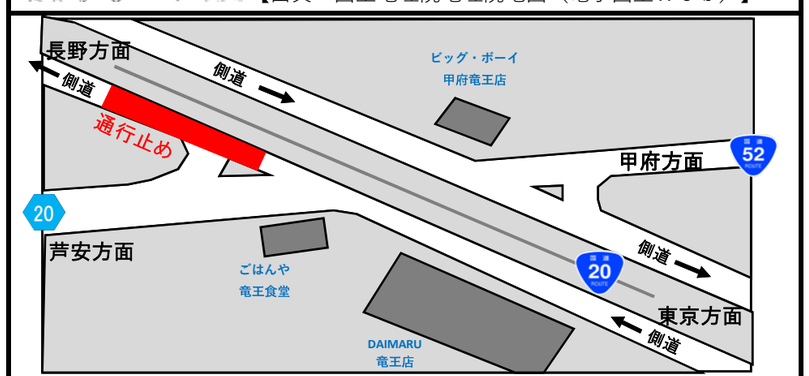

通行止め期間、平成30年12月10日～13日（予定）
通行止め期間、平成31年 2月14日～18日（予定）土日を除く

甲斐電線共同溝工事　側道通行止　迂回路図･規制図（大型車両･特殊車両）

①

国道20号上り線、韮崎側の側道通行止め

通行止め期間、平成30年11月26日～29日（予定）

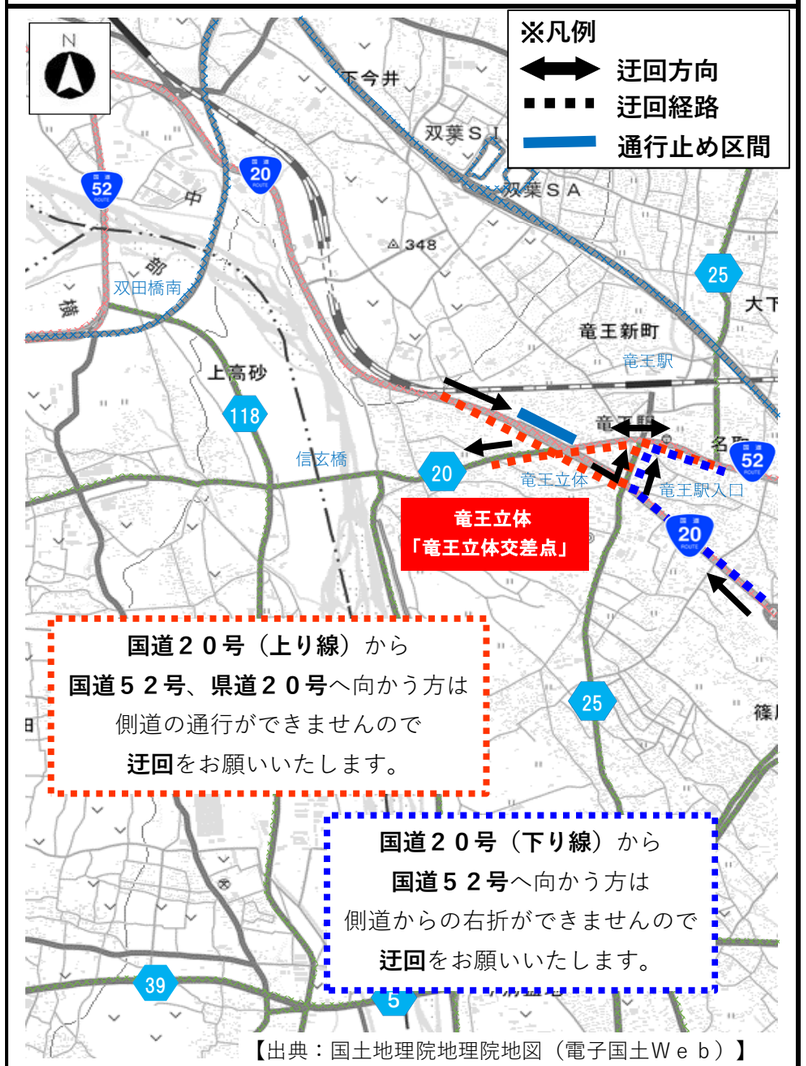

【出典：国土地理院地理院地図（電子国土Ｗｅｂ）】

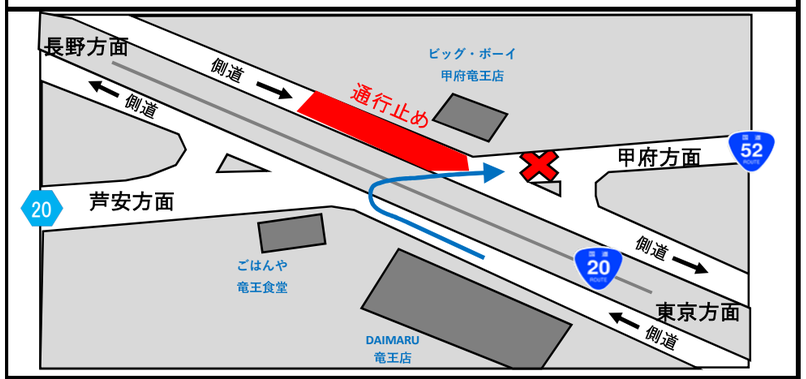

特殊車両･大型車両：側道からの右折不可

通行止め期間、平成30年11月26日～29日（予定）

②

国道20号下り線、甲府側の側道通行止め

通行止め期間、平成30年12月3日～6日（予定）

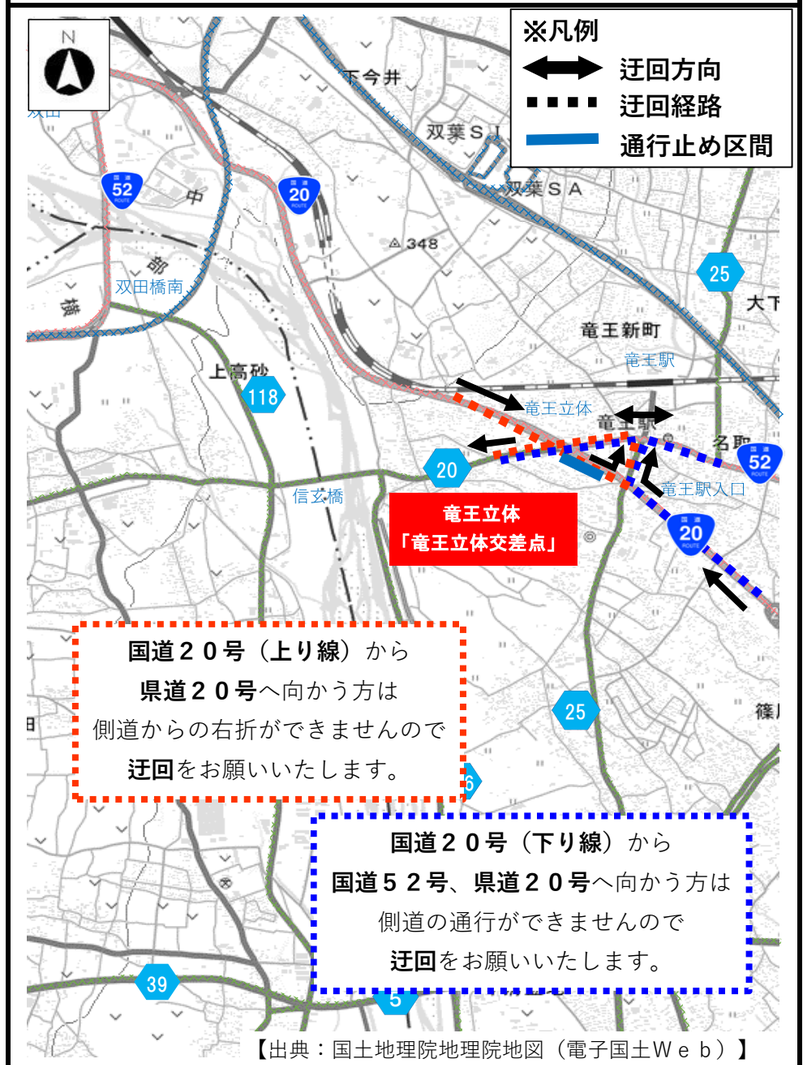

【出典：国土地理院地理院地図（電子国土Ｗｅｂ）】

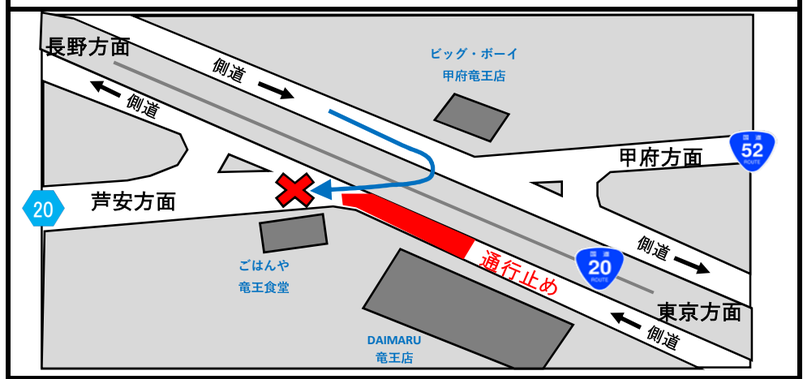

特殊車両･大型車両：側道からの右折不可

通行止め期間、平成30年12月3日～6日（予定）

③

国道20号下り線、韮崎側の側道通行止め

通行止め期間、平成30年12月10日～13日（予定）

通行止め期間、平成31年　2月14日～18日（予定）土日を除く

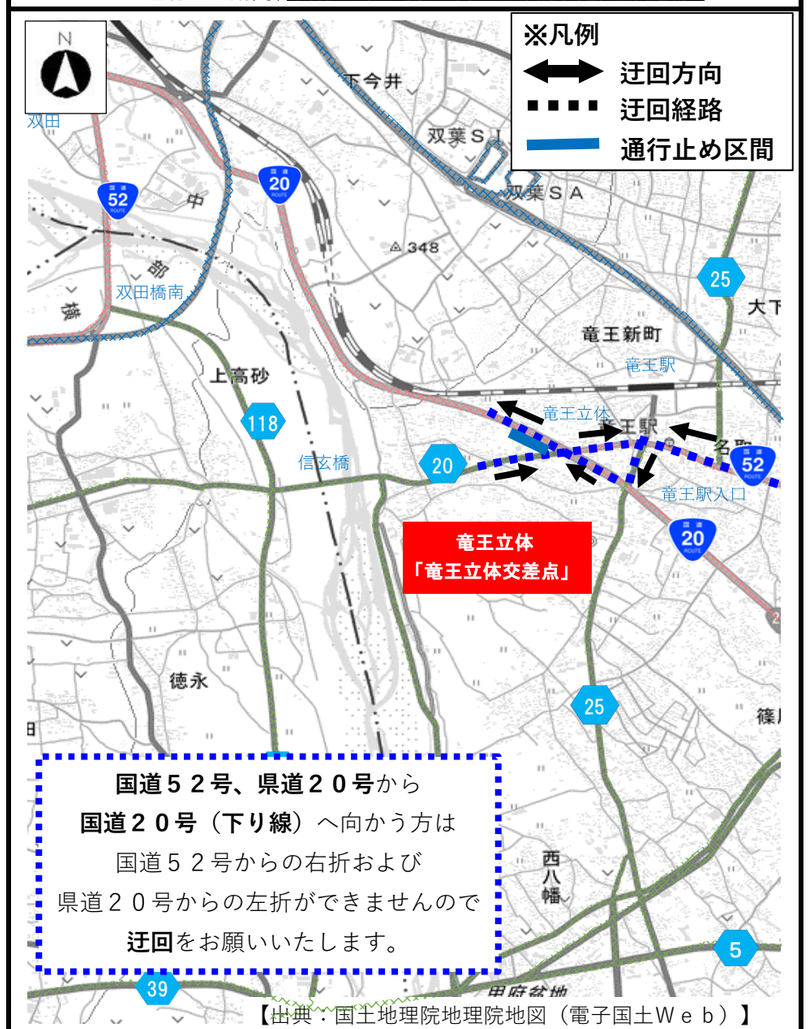

【出典：国土地理院地理院地図（電子国土Ｗｅｂ）】

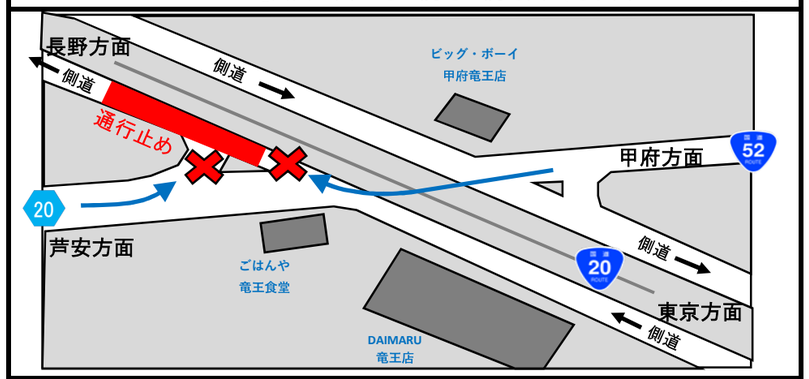

特殊車両･大型車両：県道からの左折不可、
国道からの右折不可

通行止め期間、平成30年12月10日～13日（予定）

通行止め期間、平成31年　2月14日～18日（予定）土日を除く