

中部横断自動車道 (富沢IC~六郷IC) 工事状況①



とみざわ インターチェンジ
① 富沢IC
 富沢ICのアクセス
 道路橋が完成



たなか
② 田中川橋
 下部・上部が完成

橋長：210m

A1	P1	P2	A2
----	----	----	----



かそね
③ 楮根川橋
 P2橋脚・A2橋台
 が完成

A1橋台・P1橋
 脚を工事中

橋長：98m

A1	P1	P2	A2
----	----	----	----



しおざわ
④ 塩沢川橋
 下部、上部が完
 成

橋長：38.5m

A1	A2
----	----



とくり
⑤ 戸栗川橋
 全下部工が完成
 上部工事を工事中

橋長：119m

A1	P1	P2	A2
----	----	----	----



やなぎしま
⑥ 柳島地区
 柳島地区から静岡側
 を望む

奥から戸栗川橋、県
 道ホックス、町道ホッ
 ックス

中部横断自動車道(富沢~六郷)工事状況②



2013.11現在



やなぎしま 柳島地区

柳島地区土工部
(切土+アーカー)


掘削が完了



ふなやま 船山川橋

下部、上部が完成

橋長：56m



ほんごう 本郷地区

甲府方面から柳島地区土工部を望む

奥が船山川橋、手前が町道ホックス



やざわ 矢沢川橋

下部、上部が完成

橋長：92m

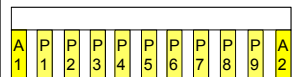


ふじかわ 富士川橋

全下部工 (A1・A2、P1~P9) を工事中

※富沢IC~六郷IC間の橋梁で最長

橋長：994.5m

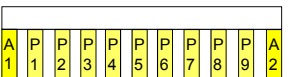


ふじかわ 富士川橋

全下部工 (A1・A2、P1~P9) を工事中

※富沢IC~六郷IC間の橋梁で最長

橋長：994.5m



中部横断自動車道 (富沢IC~六郷IC) 工事状況③



工事中
2013.11現在

国土交通省施行区間 L ≒ 28km



凡例(橋梁工事)

※ 名称は全て仮称

完成 (pink box) 工事中 (yellow box) 未着工 (white box)



おさと
⑬ 長戸地区

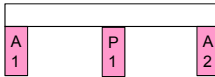
本線を工事中



みやざわ
⑭ 宮沢川橋

10月末
全下部工が完成

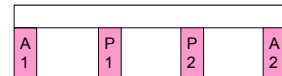
橋長：76m



まつばざわ
⑮ 松葉沢川橋

全下部工が完成

橋長：142m



みのぶ イカーシティ
⑯ 身延IC

身延IC内の工事
用道路を工事中



だいごやま
⑰ 醍醐山トンネル

トンネル延長
2,409m
※富沢IC~六郷IC
間のトンネルで
最長

2013.11.10貫通



だいごやま
⑬ 醍醐山トンネル

地上部分貫通箇所

2013.11.10貫通

中部横断自動車道(富沢~六郷)工事状況④



⑱ いっしき
一色川橋

下部・上部が完成

橋長：131.5m



⑳ たんばら
田原川橋

全下部工が完成
上部工事を工事中

橋長：238m



㉑ しろやま
城山トンネル

3月から機械による掘削を開始

トンネル延長
2,087m

2013.10.31現在
掘削延長 514m



㉒ みさわ
三沢川橋

A1橋台、P1・P3・P4橋脚が完成

A2橋台、P2橋脚を工事中

橋長：189m



㉓ かもがりつむぎ
鴨狩津向トンネル

8月から機械による掘削を開始

トンネル延長
355m

2013.10.31現在
掘削延長 26m



㉔ ろくごう インターチェンジ
六郷IC

六郷IC予定地内の地盤を改良中

道路横断ボックスが完成