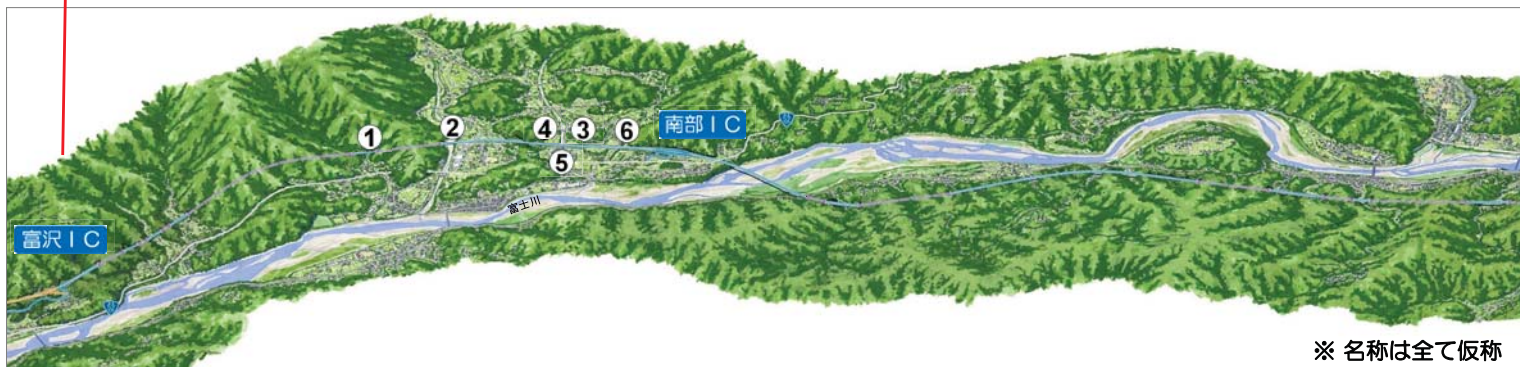


中部横断自動車道（富沢～六郷）工事状況①



国土交通省施行区間 L ≒ 28km



※ 名称は全て仮称


凡例(橋梁工事)

完成 工事中 未着工



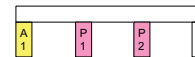
しおざわ
① 塩沢川橋

A1・A2橋台
現在、上部工を製作中



とぐり
② 戸栗川橋

P1・P2橋脚
現在、A1橋台の工事準備中



やなぎしま
③ 柳島地区

甲府方面から柳島地区土工部を望む
奥が船山川橋橋台、手前が町道橋




やなぎしま
④ 柳島地区

柳島地区土工部(切土+アカー)
静岡方面から甲府方面を望む



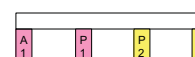
ふなやま
⑤ 船山川橋

A1・A2橋台
現在、上部工を製作中



やざわ
⑥ 矢沢川橋

手前がP1橋脚、奥がP2橋脚
現在、A2橋台、P2橋脚の工事準備中



中部横断自動車道（富沢～六郷）工事状②



2011.5末現在

国土交通省施行区間 L ≒ 28km



※ 名称は全て仮称

凡例（橋梁工事）

完成 工事中 未着工



南部 I C

奥が根岸沢川橋(本線)、手前がCランプ橋、側道橋

現在、根岸沢川橋の上部工架設中



南部 I C

奥が根岸沢川橋(本線)、手前がBランプ橋、既設町道橋

現在、根岸沢川橋の上部工架設中



中野地区

本線ボックス（国道52号函渠）

ボックスの上が国道52号



中野地区

本線ボックス（町道南部中野線函渠）

ボックスの上が町道



松葉沢川橋

P2橋脚・A2橋台

現在、A1橋台、P1橋脚を工事中

A1 P1 P2 A2



身延 I C

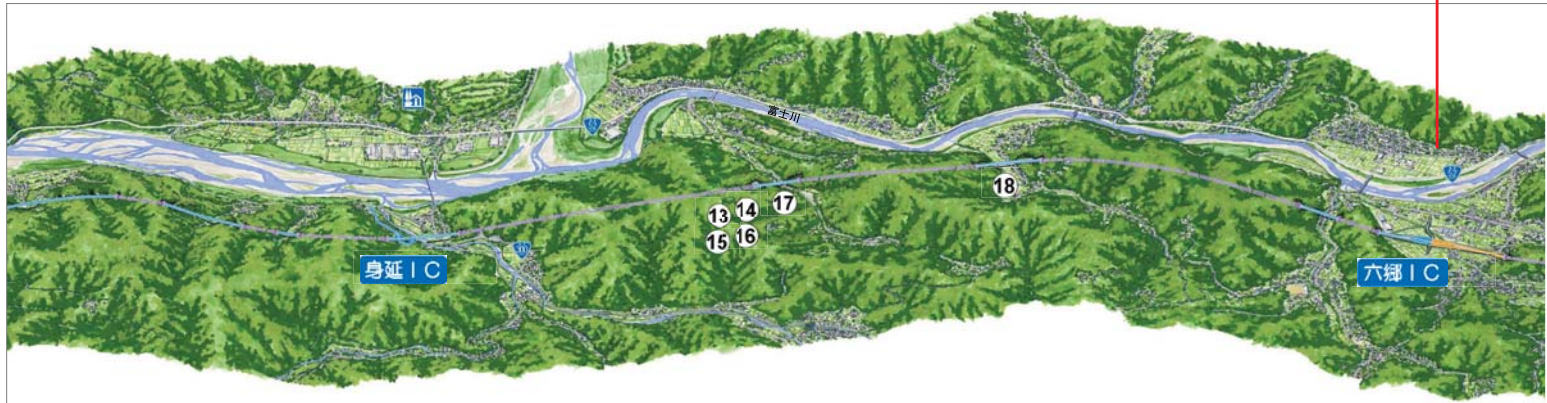
身延 I Cアクセス2号函渠

（主）市川大門下部身延線から身延 I Cへのアクセス道路にある町道ボックス

中部横断自動車道（富沢～六郷）工事状況③



国土交通省施行区間 L ≒ 28km



※ 名称は全て仮称

凡例（橋梁工事）



だいごやま
13 醍醐山トンネル
ころうち
トンネル坑口部
2011.5月末現在
掘削長 640m



だいごやま
14 醍醐山トンネル
トンネル掘削



だいごやま
15 醍醐山トンネル
トンネル坑内
(右上は排気ダクト)



だいごやま
16 醍醐山トンネル
濁水処理施設



いっしき
17 一色川橋
P1橋脚
奥は、A2橋台



たんばら
18 田原川橋
手前がP1橋脚の
工食用足場、奥は、
P3橋脚・A2橋台
現在、A1橋台・P1
橋脚を工事中
P2橋脚は工事準備
中