(1)詳細→http://www.ktr.mlit.go.jp/ktr_content/content/000710713.pdf

(3)詳細→http://www.ktr.mlit.go.jp/ktr_content/content/000710715.pdf

(4)詳細→http://www.ktr.mlit.go.jp/ktr_content/content/000710716.pdf

平成30年3月作成

「第一軍管地方二万分一迅速測図原図」は、関東平野のほぼ全域を明治13年から19年にかけ参謀本部が測量を行ったものです。我が国の近代地図作成史上の最高傑作と言われています。

この迅速測図原図の原本は、測量の平板に紙を貼り測量の画線を直接書き込んで最後に彩色を施した、当時の測量技術による手描きの原図そのもので印刷物ではありません。この彩色による地図作成はフランスの技術を取り入れたもので、フランス式彩色地図と呼ばれます。その後、地図作成はフランス式からドイツ式に改められたため、このような彩色地図は作られなくなります。なお、この成果を発刊してドイツ式による1色（黒）刷の二万分一迅速測図が後に刊行されています。

彩色式の迅速測図が広域で作成されたのは1本中で関東平野だけであり、伊能図が作られなかった霞ヶ浦・北浦の測量図としては最も古いものです。迅速測図原図には、当時の土地利用の状況、流入河川や湖岸の形状及び集落の家屋一軒一軒が正確に記録されており、明治時代になって十数年しか経っていない、即ち江戸時代末期とほとんど変わらない霞ヶ浦周辺の当時の様子を偲ぶことができます。

衛星写真のなかった時代の霞ヶ浦・北浦を、空から眺めるとこの地図のように見えたことでしょう。

霞ヶ浦・北浦集成図の範囲

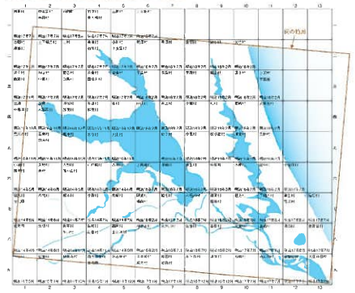

河岸場の分布

物産品の輸入に見る霞ヶ浦・北浦

＜東京への輸出産品＞

霞ヶ浦・北浦沿岸から移出されたもので、その数量でひときわ目を引くのは薪です。流入河川の上流域や周辺の台地から集められた薪（「柴、松柴」）は、沿岸の河岸から東京方面に廻漕されました。『量産積大ナル』薪炭の輸送は『東京往復航路ニーヶ月ヲ要スル』ものの、鉄道や汽船に比べて運賃が安い和船によって担われました。明治43年頃の調査によるとその数は明治42年の1年間に4,500万束余に上り、同9万俵弱の木炭と共に東京の燃料消費を支えていました。

薪炭以外には米、小麦、大豆、その他雑穀や清酒・醤油、白魚・公魚、鮴鮨、鰒魚、佃煮などの水産品や海産肥料、筵垉・家庭類、カマス、縄、縄などの梱包資材、桝、樋木・松枝、そして数多くの雑貨類がありました。

※上海「明治四拾三年度 沿岸取調書類（利根川筋ヨリ浦北浦沿岸迄）」より作成

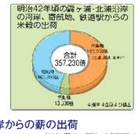

霞ヶ浦、北浦沿岸からの輸出物（米、薪、雑貨を除く）

霞ヶ浦、北浦沿岸からの薪の出荷

（単位:万束　明治43年調査による）

＜東京から輸入された物品＞

肥料類（過燐酸、大豆粕など）、塩、砂糖、石油、太物類、搦糸・縄布、塩魚類、乾物類、荒物類、呉服類、桑材品、畳表、小間物類、その他雑貨

肥料類、雑貨類の一部は各地の河岸にも回漕されましたが、それらを含めて塩、砂糖、石油その他物品は土浦、高浜、小川、鉾田、牛堀、潮来、佐原などを拠点に輸送された後、近隣の村々に販売されました。

※上海「明治四拾三年度 沿岸取調書類（利根川筋ヨリ浦北浦沿岸迄）」より作成

湖岸線の変化

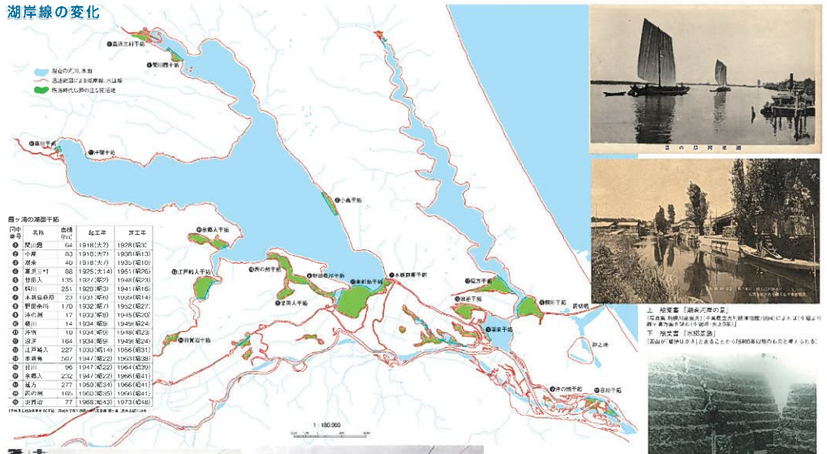

上：絵葉書「霞浦汽帰の景」
（写真解説：利根川最下流で土浦港と対岸の潮来を結ぶ定期航路の蒸気船。明治末期から大正期にかけて撮影された絵葉書。）
下：絵葉書「小船百艘」
（霞ヶ浦・北浦では、帆走や櫂走による小型船舶が数多く活躍していた。）

「小舟の湖面に棹みよろしき船場をまさぐりて」
高木恭造：小舟を描いた詩集

明治13年6月の浦北を伝える絵葉書
（「陸軍測量ニ関スル書ヨリ浦ノ湖岸ノ景」）

建設中の水郷橋（昭和2年）

明治13年6月の浦北を伝える絵葉書
（「陸軍測量ニ関スル書ヨリ浦ノ湖岸ノ景」）

昭和10年代の浦北を伝える絵葉書（「絵葉書にみる霞ヶ浦の移り変わり」）

霞ヶ浦・北浦、利根川下流域のおな橋梁架橋年・鉄道敷設年

「明治時代の利根川下流流域」の図版（利根川治水誌調査）を引用・加筆

霞ヶ浦・北浦略年表

713	和銅 6	「常陸国土記」を編上、香り酒を「筑波（なかがり）」と賛す
1374	応安 7	応安の海老江文「このころ、霞ヶ浦・北浦は漁業を私的に海夫が支配
1561	文禄 3	奥川氏、特産品（海苔）の代わりに鉄の工業製品（竹釜）関東管領職を獲得
1650	慶安 3	霞ヶ浦作り江堤着
1665	寛文 6	谷津新田開発開始、完成
1752	宝暦 2	鉾田新田開発
1783	天明 3	浅間大噴火、降灰により霞ヶ浦水位異常増大
1866	慶応 2	牛久沼に発した小貝川・鬼怒川への流水変更（菅谷堀（福岡堀））に着手（～1871）
1871	明治 4	常陸川、福岡川を経て（後堀）
1874	明治 7	船津伝右エゴロウ船のいわ丁の間の通水路を施す
1877	明治10	沢山開墾一揆と悪口の「青年改良会」結成
1880	明治13	鉄道開通、ラウラ式鉄道橋梁決定
1885	明治21	土浦から上京、東京方面への定期航路運行、完成に伴い乗船者百日（銭十九）
1889	明治22	民営鉄道入りに成功
1890	明治23	蒸気船と進入りに就航、利根運河完成
1895	明治28	霞浦方面、民営鉄道（常総鉄）全線
1896	明治29	土浦駅の木津水、日本最初の一土浦駅開通。国（河川法）制定
1900	明治33	利根川改修第一期工事（第千一次改修、霞ヶ浦下流部～江）
1904	明治37	北霞浦への鉄道工事（佐倉駅等）により成田市成立開通
1907	明治40	第4、霞ヶ浦北浦、利根川改修第二期工事（第千一次改修）
1910	明治43	利根川の大洪水
1918	大正 7	開利根干拓、小貝干拓着工、国有保護開閉完成
1919	大正 8	神鍋軌道運行開
1921	大正10	公共自動車（乗合）開
1922	大正11	霞ヶ浦航行船、霞ヶ浦運漁船登録と当時
1925	大正14	鬼怒川村干拓着工
1926	昭和 1	鬼怒川村干拓竣工（～1941）、鉄道網干拓竣工
1929	昭和 4	仙波入口干拓着工（～1968）
		ヴォーリズ八郎ヶ湖に誕生、農民都市計画、昭和一新運営進
1931	昭和 6	リンドバーグ霞ヶ浦へ訪問飛行、羊飼育場新干拓着工、水産の振興立
1932	昭和 7	対岸開川干拓着工
1933	昭和 8	中ノ洲干拓着工
1934	昭和 9	伊川干拓、沖堤干拓、内浦運河干拓着工
1935	昭和10	利根川大水害、霞ヶ浦水位Y=2.54m、昭和干拓竣工
1936	昭和11	霞ヶ浦水位Y=1.54m（500mm↓の低）最低、小貝干拓着工
1939	昭和14	江戸崎入り干拓着工、本格農民訓干拓竣工、霞ヶ浦航路に汽船予科練生活開始
1941	昭和16	利根川の大洪水Y=2.90m（315mm↓の低）最低
1945	昭和20	中ノ洲干拓竣工
1947	昭和22	土浦駅干拓、信川干拓、全域入り干拓着工
1948	昭和23	土浦川改修、北利根川（常陸利根川）の河口変更に着手、霞ヶ浦治水約事業着工
1949	昭和24	伊川干拓、内浦運河干拓着工
1950	昭和25	鬼怒川村干拓竣工
1952	昭和27	対岸開川干拓着工
1955	昭和30	農作地帯に霞散生。
1956	昭和31	霞浦着工
1957	昭和32	福富堰、水郷香干拓竣工、霞ヶ浦水害事業着工
1958	昭和33	「台風狩猟法」（工場排水規制法）の施行法公布、霞荒廃生
1959	昭和34	常陸川水門着工、水郷潮来閘門竣工、霞浦（北浦）堤防工事竣工
1960	昭和35	開発霞ノ浦干拓着工
1961	昭和36	「水資源開発促進法」を農業開発公団法（現）の公布24か月
1962	昭和37	利根川治水計画調査開始＝治水計画（第1次フルプラン）策決定。
1963	昭和38	農業用水工、常陸川水門竣工、常陸川水門（貝塚町）竣工、コイ・ヘラブナ放流開始
1964	昭和39	四川干拓竣工、鹿行地区指定
1965	昭和40	利根川河口堰着工
1966	昭和41	佐原入干拓、佐方干拓、由ノ洲干拓竣工
1967	昭和42	霞ヶ浦・北浦、湖岸、堤防拡張、常陸利根川大口堰建設着手。
		構造改善ヶ浦工事事業採択決定、湖岸地仁着手
1968	昭和43	霞ヶ浦開発、河口堰設計完成工、下妙海川水門着手式建築協定。
1969	昭和44	農業農地、取扱調査可能約地域を指定。
1970	昭和45	霞ヶ浦開発事業着手
		霞ヶ浦総合開発が「高度開発地」に指定、利根川河口堰完成
1971	昭和46	利根川河口堰完成
1972	昭和47	霞ヶ浦北浦湖岸堤基本はこと水質基準湖沼AA類に指定された
1973	昭和48	霞ヶ浦の農場コイの人農発生、アオコの人農発生、ふなにんじん農
		利根川河口堰竣工
1974	昭和49	霞ヶ浦総合開発事業の建設ダムへの着手、最初のホテル湖「ホルン観」開館。
		第1回霞ヶ浦北浦大花火大会開催。レンコン作付け実現。
1976	昭和51	「霞ヶ浦水源地域整備計画」決定・公表される（流域46市町村）
		「常盤自動車道」（ホテル）開通
		このころ霞ヶ浦の底質の悪化顕著に
1979	昭和54	霞ヶ浦開発事業完了式典開催される。
1982	昭和57	「霞ヶ浦環境保全に関する計画」決定・公示（9月1日が霞ヶ浦の日となる）
1984	昭和59	霞ヶ浦水質管理室設置
1987	昭和62	霞ヶ浦人体験館
1992	平成 4	霞ヶ浦の大規模水害発生
1994	平成 6	利根川水質対策（3期）
1995	平成 7	霞ヶ浦平常時流況調査開始（土浦市、つくば市）
		北浦人工導入
1998	平成 8	霞ヶ浦湖岸堤変更、堤防整備完成（3月）。
		霞ヶ浦開発総合管理体制発、水資源開発公団霞ヶ浦開発総合管理所発足
2001	平成13	霞ヶ浦に白人の湖沼浄化手法
2002	平成14	第1回霞ヶ浦湖沼水質保全対策協議会（土浦市）
2003	平成15	コイヘルペスによる養殖コイの大量発生
2005	平成17	湖岸堤霞ヶ浦環境科学センター開館

※1例：作成「霞ヶ浦北浦と利根川のあゆみ」（国土交通省関東地方整備局ホームページ）
「霞のれきのために」（霞ヶ浦開発総合管理所）、「湖岸堤の整備」（霞ヶ浦総合開発事業）、「霞ヶ浦・常総の水のよしべ」（霞ヶ浦水質保全センター）

迅速測図原図（土浦周辺）1:20,000（原寸大）

このフランス式の迅速測図原図では、田は黄色、林は緑に着色されており、代表的樹種を表す文字表示も行われています。また、霞ヶ浦・北浦周辺の迅速測図原図では家屋記号が黒と赤に区分した表示が見られます。赤の家屋記号は石造りなどを示すものではないかと言われています。

迅速測図原図（巴川河口）1:20,000

迅速測図原図（恋瀬川河口）1:20,000

迅速測図原図（浮島周辺）1:20,000（原寸大）

図中の主な記号や彩色

	主な彩色・文字記号	表しているもの
水田	（黄色）「水」	水田
畑	（無着色、紙の白地けで淡黒に見える）「畑」	畑
森林	（緑～黄緑1色で表示）「松」「杉」「檜」「雑」「桑」「茶」「竹」「果」「栗」「梅」「柿」「ナ」「ク」「ヌ」「カ」「ケ」	松林 杉林 檜林 桑畑 茶畑 竹林 果樹園 栗林 梅林 柿林 ナラ、クヌギ、カシ、カシワ
荒地	（緑と赤茶、黄緑と緑などの2色残像）「荒」「芦」「湿」	荒地 芦原 湿地
道路	（黒色）（青緑色）（赤と黒色）「都」「西」「甲」「府」「国」	道路
堤塘	（黒色）	堤防
砂礫地及び砂原	（灰色） （黒色）	砂礫地・砂原 砂浜
家屋	（黒・赤）	家屋
その他	「教」「寺」 「桑」 「形」 「発」「電」 「鳥」「鶴」「鷺」「樋」「手」など	物産盛いむ施設 桑畑 墓地 発電所 鳥居樋

本図は、国土地理院長の承認を得て、「国土地理院承認 2万分1迅速測図原図」を利用し作成したものである。

(2)詳細→http://www.ktr.mlit.go.jp/ktr_content/content/000710714.pdf

(5)詳細→http://www.ktr.mlit.go.jp/ktr_content/content/000710756.pdf

詳細→ http://www.ktr.mlit.go.jp/ktr_content/content/000710723.pdf

第一軍管地方二万分一迅速測圖原圖

明治 14 年～ 18 年測量

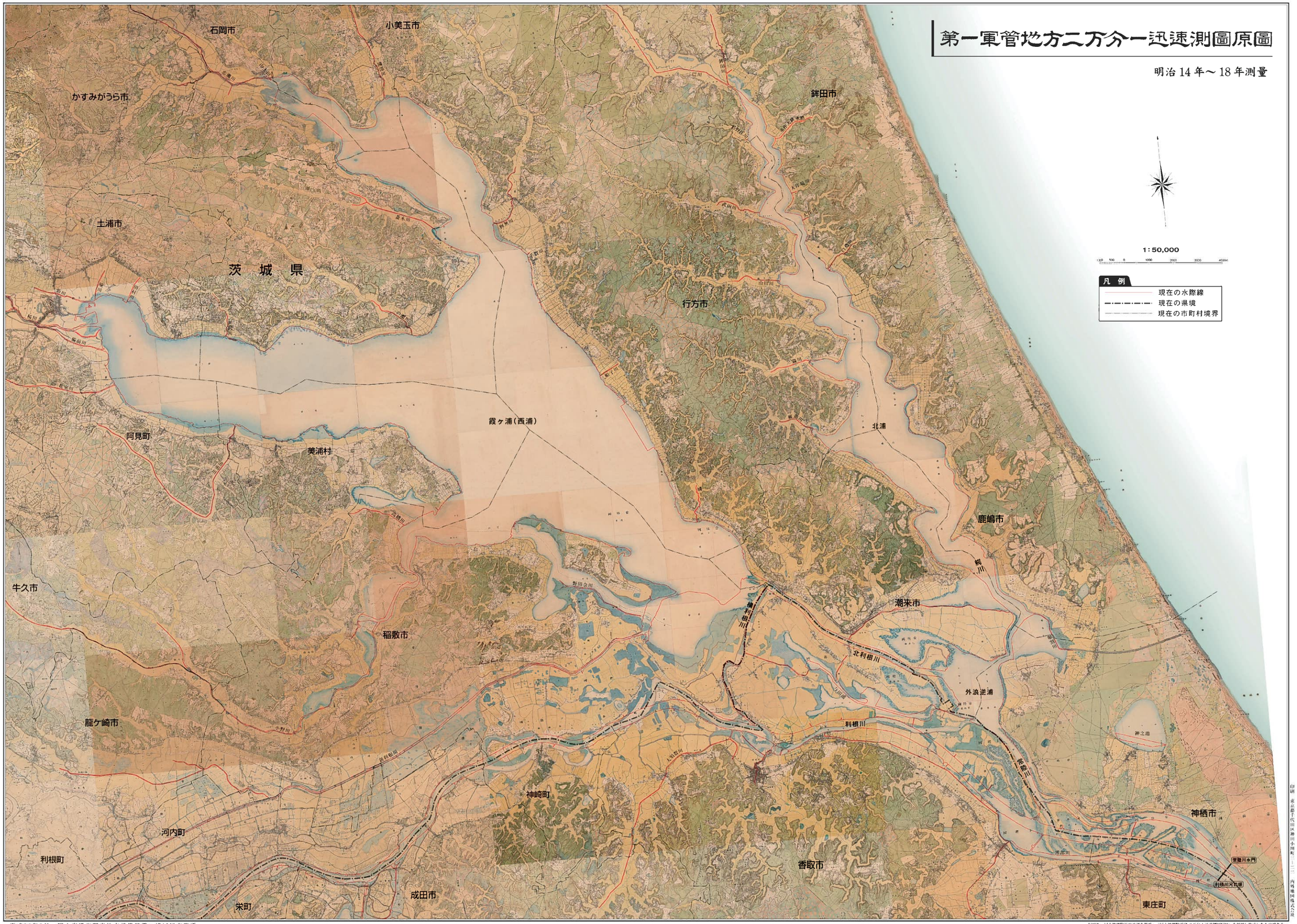

印刷　東京都千代田区神田小川町三ノ二四
発行地図株式会社

平成30年3月　国土交通省関東地方整備局霞ヶ浦河川事務所

本図は、国土地理院長の承認を得て、「国土地理院発行 2万分1迅速測図原図」を利用し作成したものである。