

平成30年8月27日（月）～8月31日（金）のアオコ発生状況

【北浦】 右岸：8月27日にレベル3（4.5k～9.0k、19.5k～34.5k）、30日にレベル3（29.25k～31.0k）を確認した。

左岸：8月27日にレベル3（15.0k～26.5k）、31日にレベル3（6.00k～26.50k）を確認した。

武田川では、8月27日、29日、30日、31日にレベル5を確認した。

【西浦】 左岸：8月27日にレベル3（16.25k、16.5k）を確認した。30日にレベル3（27.0k、28.5k、30.25k、30.50k、33.75k）を確認した。

左岸：8月31日にレベル3（20.25k、22.50k、26.00k、27.00k）を確認した。



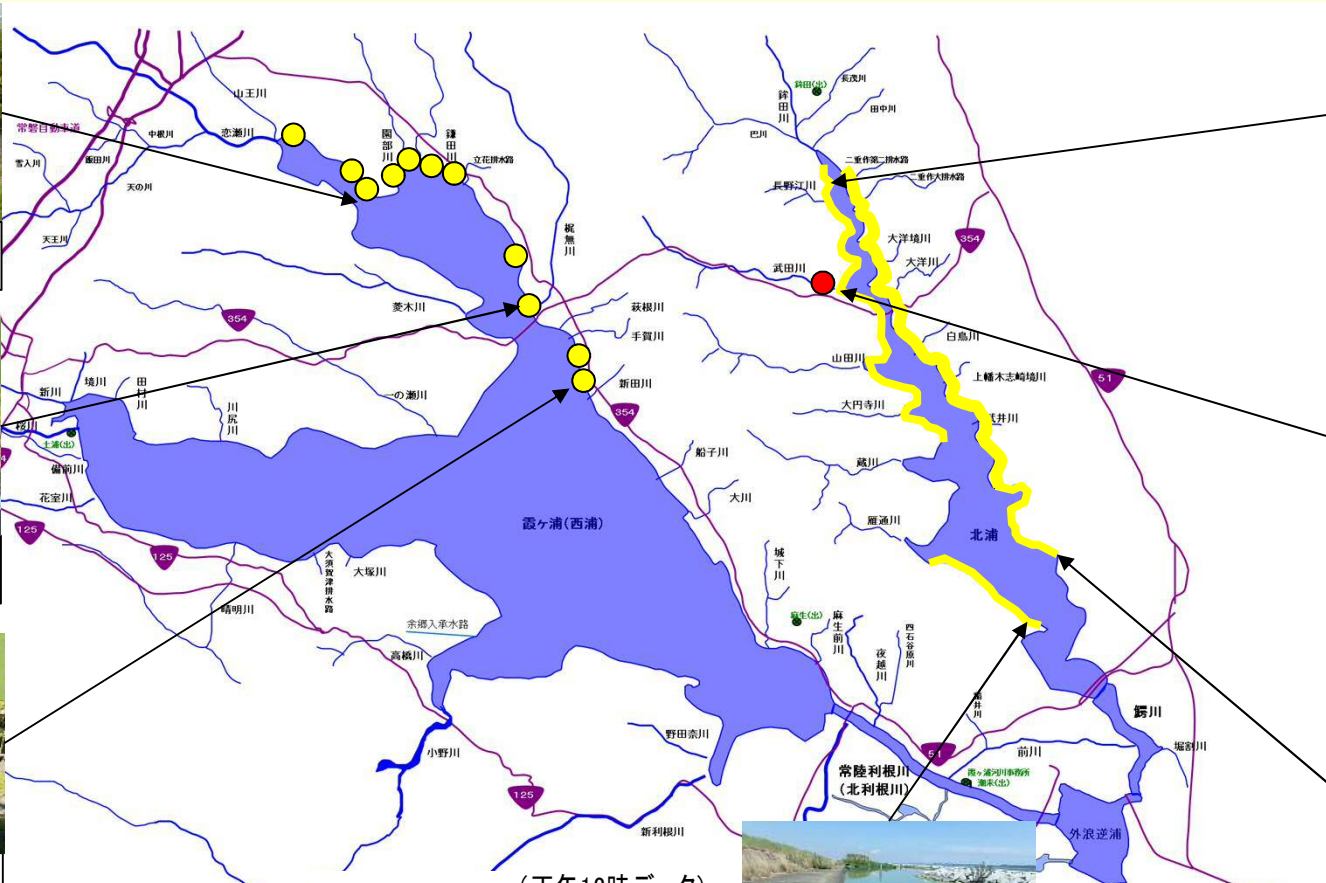
8/30 西浦左岸30.25km付近
(レベル3)



8/31 西浦左岸20.25km付近
(レベル3)



8/27 西浦左岸16.25km付近
手賀第二排水樋管
(レベル3)



8/27 北浦右岸34.50km付近
(レベル3)



8/29 北浦右岸29.25km付近
武田川河口から700m上流
(レベル5)



8/31 北浦左岸6.00km付近
(レベル3)



8/27 北浦右岸5.50km付近
(レベル3)

(正午12時データ)

月日	天気	水温(西浦湖心)
8/27	晴	30.7℃
8/28	晴	28.8℃
8/29	晴	28.7℃
8/30	晴	29.5℃
8/31	晴	31.2℃

図の凡例	
■	レベル5以上
●	レベル4
●	レベル3

平成30年8月20日（月）～8月24日（金）のアオコ発生状況

【北浦】 右岸：8月20日にレベル3(15.0k～32.5k)、21日にレベル3(9.75k～27.25k)を確認した。

武田川では、8月20日にレベル4を確認した。

山田川では、8月21日にレベル3を確認した。

【西浦】 左岸：8月21日にレベル3(1.5k、2.0k、3.0k、18.75k、20.5k、33.75k)を確認した。

左岸：8月22日にレベル3(33.75k)を確認した。



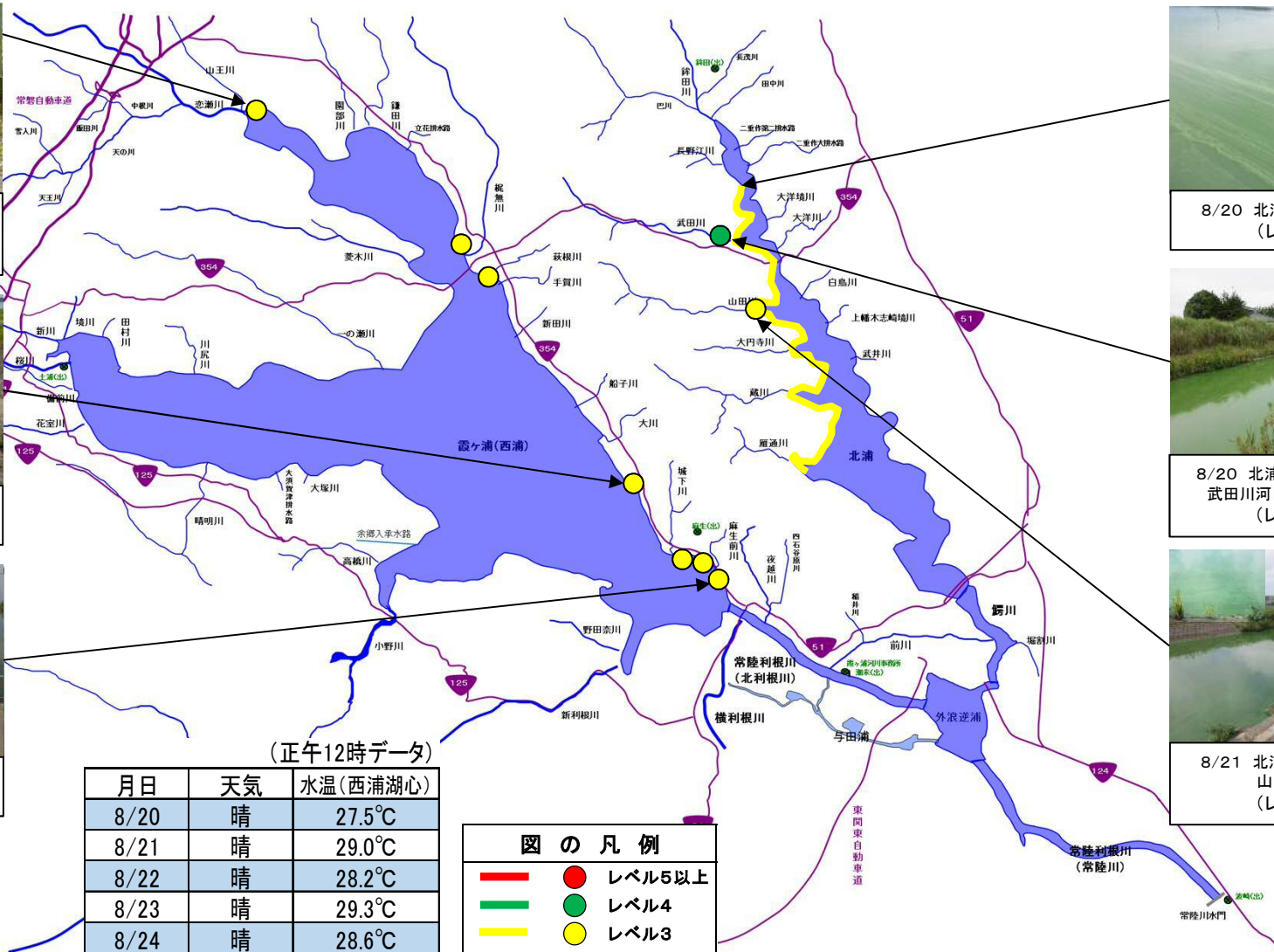
8/22 西浦左岸33.75km付近
上高崎揚排水樋門前
(レベル3)



8/21 西浦左岸20.5km付近
(レベル3)



8/21 西浦左岸2km付近
(レベル3)



8/20 北浦右岸32.5km付近
(レベル3)



8/20 北浦右岸29.25km付近
武田川河口から500m上流
(レベル4)



8/21 北浦右岸24.5km付近
山田川河口
(レベル3)

平成30年8月13日(月)～8月18日(土)のアオコ発生状況

【西浦】 中岸: 8月13日にレベル3 (32.00k～36.50k、35.00k)を確認した。14日にレベル3 (6.50k～8.00k、36.50k)を確認した。
 左岸: 8月13日にレベル3 (19.50k～20.00k、25.50k～27.00k、34.00k)を確認した。14日にレベル3 (27.00k、30.25k～34.00k)を確認した。
 8月15日にレベル3 (34.00k)を確認。17日にレベル3 (16.00k)を確認した。また18日にレベル3 (33.00k)が確認された。

【北浦】 右岸: 8月13日にレベル3 (9.75k～34.5k、24.5k)を確認した。
 武田川: 8月13日にレベル4を確認した。

(正午12時データ)

月日	天気	水温(西浦湖心)
8/13	晴	29.3℃
8/14	晴	29.8℃
8/15	晴	28.8℃
8/16	晴	28.7℃
8/17	晴	28.4℃
8/18	晴	28.9℃



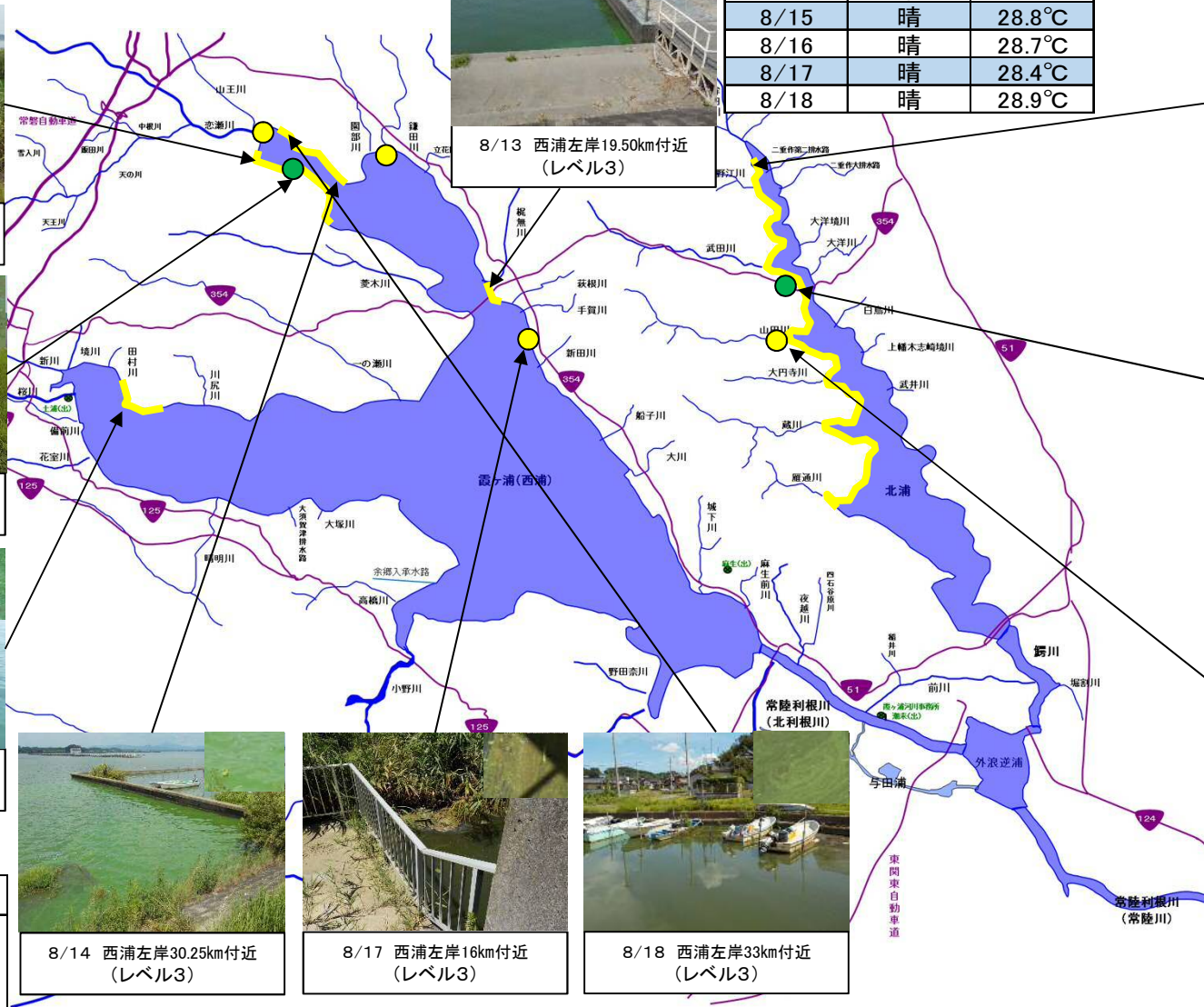
8/13 西浦中岸36km付近 (レベル3)



8/13 西浦中岸35km付近 (レベル4)



8/14 西浦中岸8km付近 (レベル3)



8/13 西浦左岸19.50km付近 (レベル3)



8/13 北浦右岸34.5km付近 (レベル3)



8/13 北浦右岸29km付近 武田川河口～700m上流 (レベル4)



8/13 北浦右岸24.5km付近 山田川河口～300m上流 (レベル3)



8/14 西浦左岸30.25km付近 (レベル3)



8/17 西浦左岸16km付近 (レベル3)



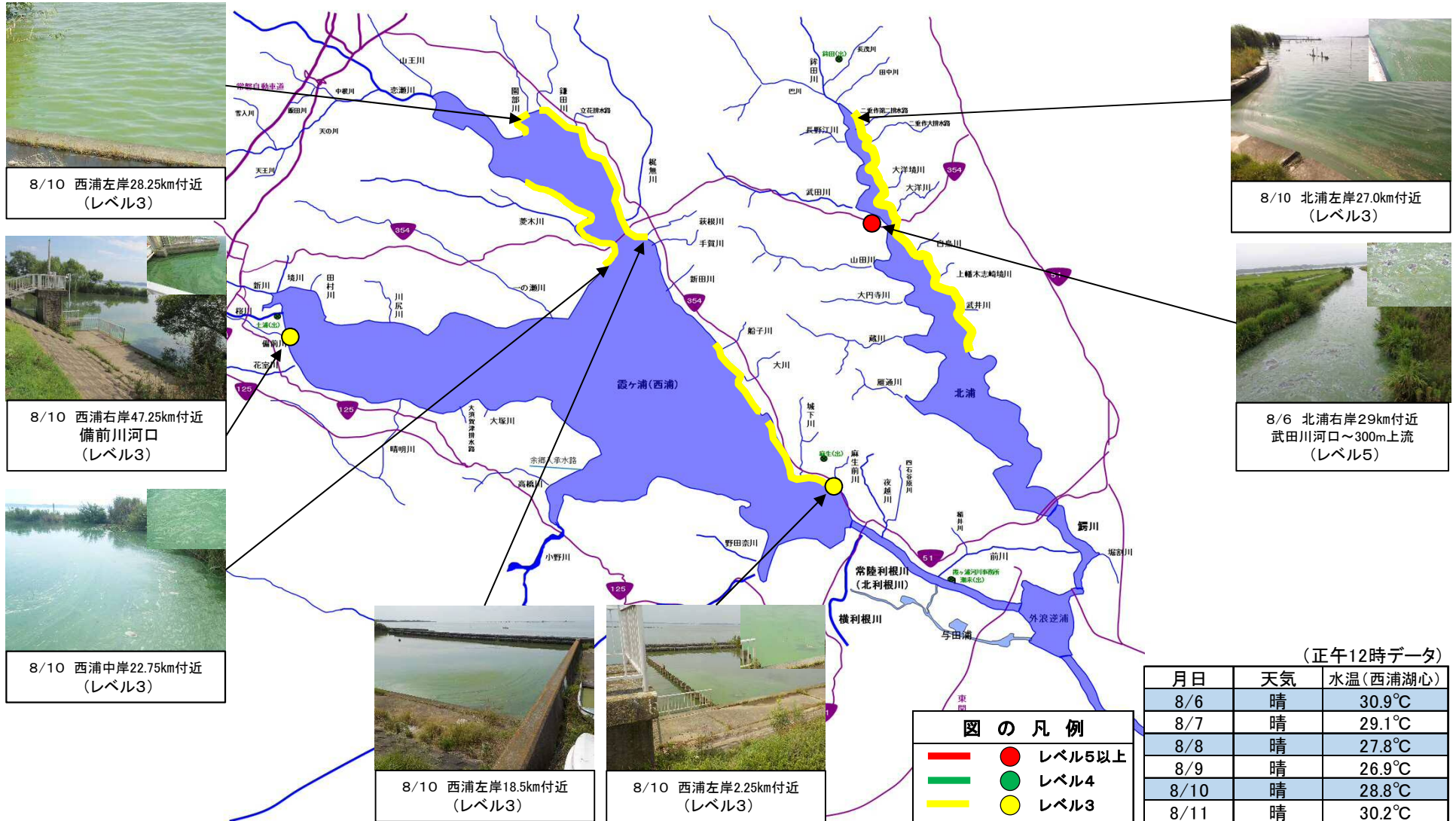
8/18 西浦左岸33km付近 (レベル3)

図の凡例

■	● レベル5以上
■	● レベル4
■	● レベル3

平成30年8月6日（月）～8月11日（土）のアオコ発生状況

【西浦】 中岸：8月10日にレベル3(22.75k～31.91k)を確認した。
 右岸：8月10日にレベル3(備前川河口)を確認した。
 左岸：8月10日にレベル3(1.25k、2.25k～7.5k、8.5k～12.25k、18.25k～27.0k、28.25k～29.0k)を確認した。
 【北浦】 左岸：8月10日にレベル3(11.0k～27.0k)を確認した。
 武田川：8月6日にレベル5を確認した。
 ※8月6日に武田川で放水作業を実施した。(茨城県)



平成30年7月30日（月）～8月4日（土）のアオコ発生状況

【西浦】 中岸：7月31日にレベル4 (29.25k、30.50k)、8月2日にレベル3 (32.5k～36.75k付近)を確認した。
 左岸：8月1日にレベル3 (5.25k、7.50k、10.25k、13.25k) 、2日にレベル3 (28.25k、31.5k、34k付近) を確認した。
 右岸：8月1日にレベル3 (47.25k付近)を確認した。

【北浦】 左岸：8月1日にレベル3 (11.75k～27.50k付近)
 右岸：8月1日にレベル3 (24.5k～27.5k)、2日にレベル3 (29.0k～35.25k)、4日にレベル3 (20.0k～34.5k)を確認した。
 武田川：8月1日、2日、4日にレベル5を確認した。山田川：8月4日にレベル4を確認した。

※7月31日、8月2日、3日に武田川で放水作業を実施した。(茨城県)

