

平成30年8月20日（月）  
下館河川事務所  
鬼怒川ダム統合管理事務所  
（鬼怒川水利調整連絡会・  
鬼怒川上流利水調整連絡会事務局）

## 記者発表資料

# 鬼怒川における取水制限を解除します

鬼怒川水利調整連絡会・鬼怒川上流利水調整連絡会では、7月10日（火）9時から鬼怒川において、10%の取水制限を行ってきましたが、7月末及び今月に入ってから台風等に伴う降雨により、鬼怒川上流4ダムの貯水量が回復しました。  
このことから、8月21日（火）9時より、鬼怒川における取水制限を解除します。  
皆様におかれましては、今後とも、節水にご協力をお願いいたします。

### 〈参考〉

- 取水制限開始時の4ダムの貯水量  
7月10日0時 9,936万m<sup>3</sup>、貯水率66%、平年比72%
- 現在の4ダム貯水量  
8月20日0時 12,450万m<sup>3</sup>、貯水率88%、平年比97%

### 取水制限を解除

日時：平成30年8月21日（火）9：00～

（※鬼怒川水利調整連絡会及び鬼怒川上流利水調整連絡会は、鬼怒川における流水の正常な機能の維持及び水利使用の円滑化やダム運用・調整を図るため、相互の連絡及び意見交換を行うものです。）

下館河川事務所及び鬼怒川ダム統合管理事務所では、8月21日（火）9時に取水制限の解除とともに渇水対策支部を解散します。

鬼怒川上流4ダムのダム諸量（貯水量・貯水率など）については、以下のインターネットと電話応答サービスで確認できますので、ご利用下さい。

- 関東地方整備局ホームページ [http://www.ktr.mlit.go.jp/river/shihon/river\\_shihon00000112.html](http://www.ktr.mlit.go.jp/river/shihon/river_shihon00000112.html)
- 電話応答（録音）  
五十里ダム：0288-78-0440、川俣ダム：0288-96-0288  
川治ダム：0288-78-0908、湯西川ダム：0288-78-0182

### 発表記者クラブ

竹芝記者クラブ	神奈川建設記者会
茨城県政記者クラブ	栃木県政記者クラブ
筑西市記者クラブ	筑波研究学園都市記者会
宇都宮市役所記者クラブ	日光記者クラブ

### お問い合わせ先

<p>【河川に関する問い合わせ】 〒308-0841 茨城県筑西市二木成1753番地 国土交通省 関東地方整備局 下館河川事務所 副所長 柳澤 亘<small>やなぎさわ わたる</small> 占用調整課長 関口 豊<small>せきぐち ゆたか</small> 電話 0296-25-2161（代表）</p>	<p>【ダムに関する問い合わせ】 〒321-0905 栃木県宇都宮市平出工業団地14-3 国土交通省 関東地方整備局 鬼怒川ダム統合管理事務所 副所長 坪谷 剛<small>つぼや たけし</small> 管理課長 土谷 智行<small>つちや ともゆき</small> 電話 028-661-1341（代表）</p>
--	--

## (1) 鬼怒川上流域気象状況

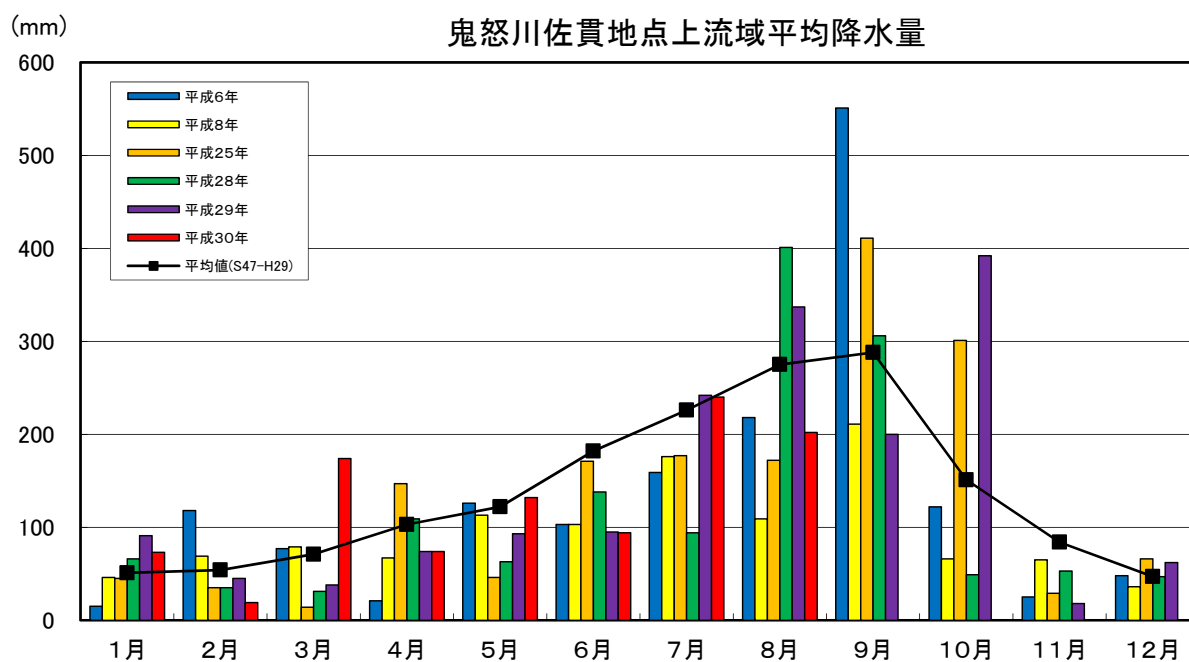
### ① 降水量

鬼怒川上流域における最近の降水量は、平成30年6月が94mm(平均182mm 52%)、7月が240mm(平均226mm 106%)となっています。

- ・ 鬼怒川上流域降水状況(平成30年8月20日0時現在)

鬼怒川佐貫地点上流域平均降水量(平成30年8月20日0時まで)

単位:(mm)	1月	2月	3月	4月	5月	6月	7月	8月	9月	10月	11月	12月	計
平成6年	15	118	77	21	126	103	159	218	551	122	25	48	1,583
平成8年	46	69	79	67	113	103	176	109	211	66	65	36	1,140
平成25年	45	35	14	147	46	171	177	172	411	301	29	66	1,614
平成28年	66	35	31	109	63	138	94	401	306	49	53	47	1,392
平成29年	91	45	38	74	93	95	242	337	200	392	18	62	1,687
平均値 (S47-H29)	51	54	71	103	122	182	226	275	288	151	84	47	1,654
平成30年	73	19	174	74	132	94	240	202					1,008
平均値に対する割合(%)	143	35	245	72	108	52	106	73					61



## (2) 鬼怒川上流ダム群の貯水量

平成30年8月20日0時現在の4ダム合計貯水量は、12,450万 $m^3$ 、有効貯水容量に対して88%(平年の12,780万 $m^3$ に対して97%)の貯水率となっています。

鬼怒川上流4ダム貯水量(平成30年8月20日0時現在)

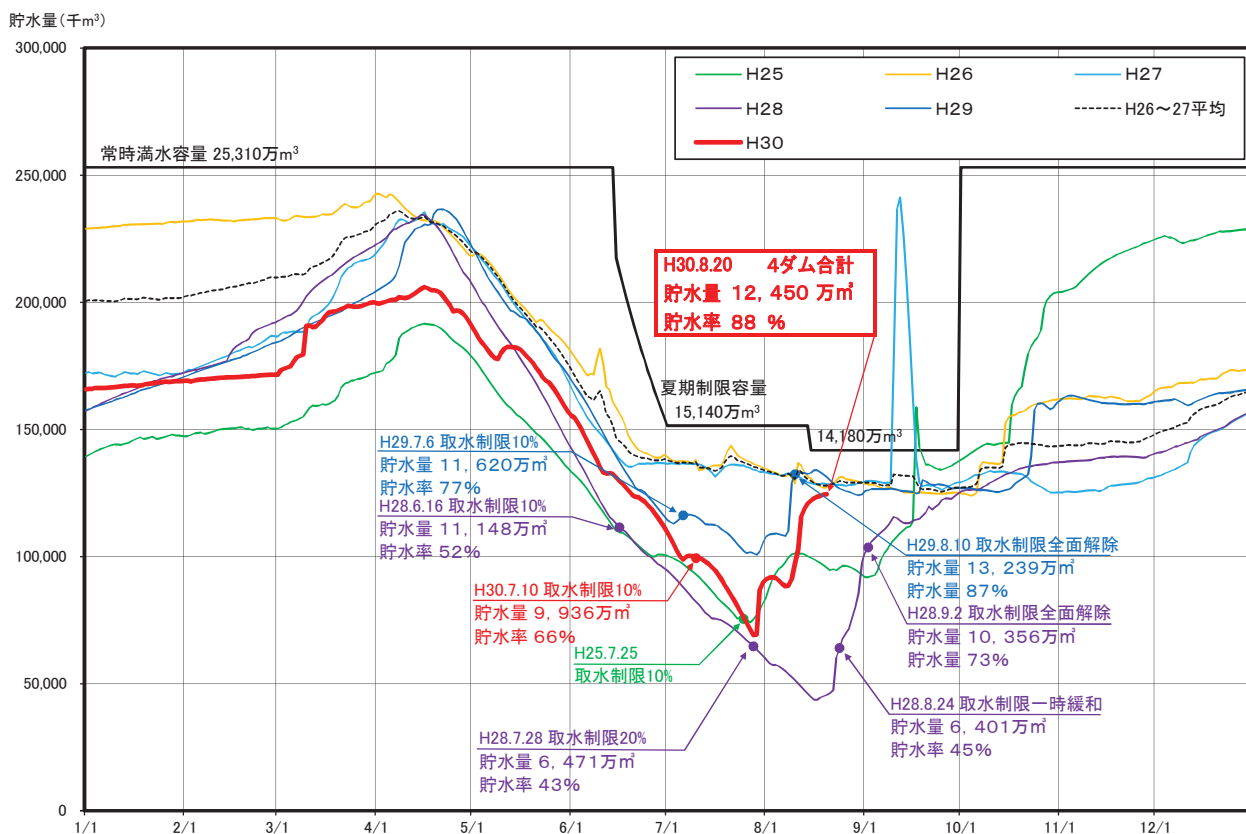
(単位:万 $m^3$ )

諸元	川俣ダム	川治ダム	湯西川ダム	五十里ダム	4ダム合計
有効貯水容量	4,860	4,000	4,200	1,120	14,180
貯水量	4,504	3,293	4,072	581	12,450
貯水率(%)	93	82	97	52	88
平年貯水量	4,597	3,708	3,921	553	12,780
平年比(%)	98	89	104	105	97

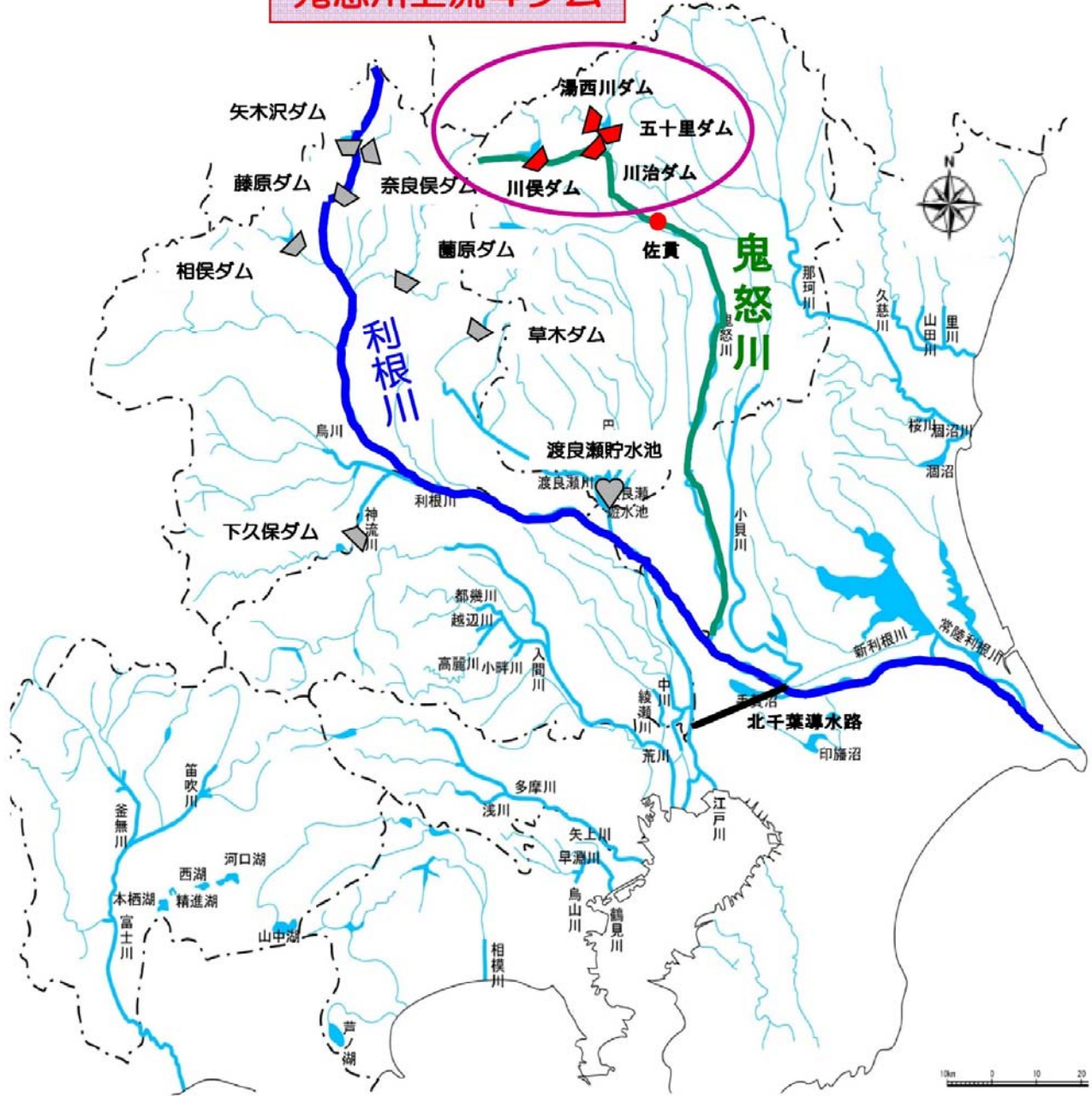
※平年貯水量は平成26～27年までの平均値

4ダム合計貯水量

H30.8.20 現在



## 鬼怒川上流4ダム



鬼怒川上流4ダム位置図

鬼怒川ダム統管理事務所では、鬼怒川上流ダム群の貯水状況等について  
 情報提供を行っていますのでご利用ください。

インターネットホームページ <http://www.ktr.mlit.go.jp/kinudamu/>