

QRコードによる看板補足説明（案）

- 看板で説明できない内容をWEBで解説するイメージです。
- 現地で、スマホやタブレットなどの小型の画面で見られることを想定し、文字を少なくしました。
- 事務所のHP、もしくは、協議会のHPに掲載することが考えられます。協議会のHPに掲載する場合、管理するメンバーの不在が課題です。

ようこそ、荒川太郎右衛門自然再生地へ！



荒川太郎右衛門地区自然再生事業
イメージキャラクター
「たるえもん」

• 荒川太郎右衛門自然再生地の、最近のトピックスや荒川の成り立ち、治水施設や周辺のビオトープについて、解説するよ。

- ①最近のトピックス！
- ②荒川の成り立ち
- ③横堤
- ④旧流路
- ⑤周辺のビオトープ

※補足：トピックスは最初は看板設置時の最新のトピックスを掲載し、その後、随時更新。



①最近のトピックス



荒川太郎右衛門地区自然再生事業
イメージキャラクター
「たるえもん」

- 4月29日に『かわじま輪中の郷ウォーキング』が開催され、荒川太郎右衛門自然再生地の中を歩くよ。

- 川島町のイベントは、↓で確認できるよ。
<http://www.town.kawajima.saitama.jp/2930.htm>
輪中ウォーキングの開催が近くなったら案内が掲載されるよ。



①最近のトピックス



荒川太郎右衛門地区自然再生事業
イメージキャラクター
「たろえもん」

- 平成30年4月に中池に通路ができたので、歩いてみてね！



完成した通路の様子。この先に何があるか確かめて見てね。



①最近のトピックス（※トピックスが無い平常時版）



荒川太郎右衛門地区自然再生事業
イメージキャラクター
「たるえもん」

- この場所に関心のある人たちで、より良い場所にするための話し合いをしているよ。

- 話し合いの様子は、↓で確認できるよ。

http://www.ktr.mlit.go.jp/arajo/arajo_index050.html

http://www.ktr.mlit.go.jp/arajo/arajo_index051.html



②荒川の成り立ち




荒川太郎右衛門地区自然再生事業
イメージキャラクター
「たろえもん」

- 荒川は人の手により流れが大きく2回変えられたよ。
- 最初は江戸時代に熊谷市の久下地点で元荒川に流れていた河道を、今の荒川の流れ（入間川と合流する流れ）に変えたんだよ。
- この付け替えは荒川の西遷と呼ばれているよ。



②荒川の成り立ち



荒川太郎右衛門地区自然再生事業
イメージキャラクター
「たろえもん」

- ・2回目は、大きな被害を出した明治43年の洪水を契機として、蛇行した河道の直線化が行われたよ。
このとき横堤も整備されたよ。

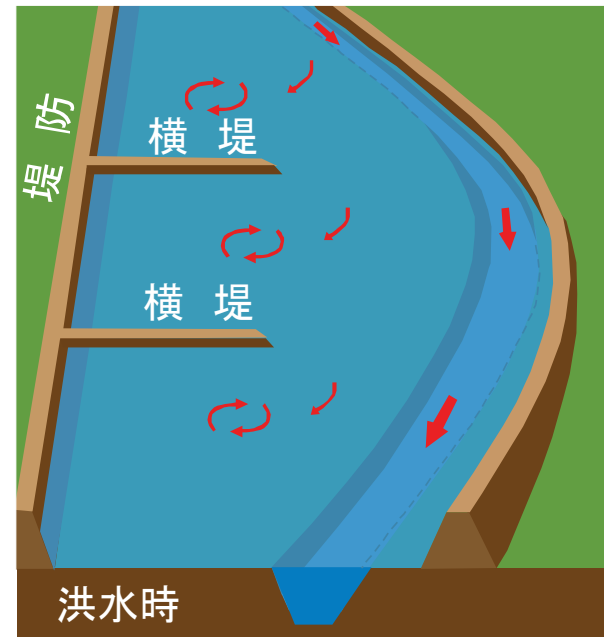


③横堤



荒川太郎右衛門地区自然再生事業
イメージキャラクター
「たろえもん」

• 荒川では、広い川幅を利用して、洪水の勢いをゆるめる機能をもった『横堤』が整備されたよ。
• 『横堤』は下流へ流れる洪水のピーク流量を少なくする役割をもっているよ。



④旧流路



荒川太郎右衛門地区自然再生事業
イメージキャラクター
「たろえもん」

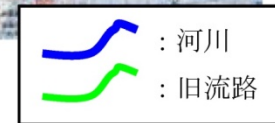
・昭和29年までに蛇行した河道の直線化がおこなわれたよ。上池、中池および下池はむかしの河道だよ。



【明治14年第一軍管地方迅速測図】



【現況河道】



⑤周辺のビオトープなど



荒川太郎右衛門地区自然再生事業
イメージキャラクター
「たろえもん」

・エコロジカル・ネットワークの形成により、高次消費者が繁殖できる自然を形成できると考えられているよ。



エコロジカルネットワークの考え方

これから



荒川太郎右衛門地区自然再生事業
イメージキャラクター
「たろえもん」

これからも、情報を更新して
いくよ。

また、来てね！