



平成30年7月3日(火)
国土交通省関東地方整備局
常陸河川国道事務所

記者発表資料

那珂川・久慈川渇水調整協議会の開催について

那珂川・久慈川渇水調整協議会(会長:国土交通省関東地方整備局常陸河川国道事務所長 八尋 裕)を開催いたします。

本年6月の那珂川・久慈川の流域の雨量が、平年の約40%と少なく、那珂川・久慈川については、この時期に必要な河川流量(基準流量)を下回っていることから、当協議会を開催し、今後の対応等について協議することと致しましたのでお知らせします。

那珂川・久慈川渇水調整協議会は、那珂川及び久慈川の渇水時における円滑な水需要の調整を図るために設置されたもので、国土交通省関東地方整備局常陸河川国道事務所、茨城県、栃木県、福島県及び関係市町村で構成されています。

記

- 日時 平成30年7月4日(水) 10時30分から
- 場所 常陸河川国道事務所 2階 会議室
住所 : 茨城県水戸市千波町1962-2
TEL : 029-240-4061

※報道機関の皆様へ

- 取材につきましては、冒頭挨拶の撮影までとし、その後、退室していただきます。
- 会議の開催結果は、速やかに、発表いたします。

発表記者クラブ

竹芝記者クラブ・神奈川建設記者会・茨城県政記者クラブ・
栃木県政記者クラブ・福島県政記者クラブ

問い合わせ先

国土交通省 関東地方整備局 常陸河川国道事務所
茨城県水戸市千波町1962-2 電話 029-240-4061(代表)

(那珂川・久慈川渇水調整協議会 事務局長)

せんようちようせいしかちよう そね ひろゆき
占用調整課長 曾根 博之

1) 流域平均雨量(mm)

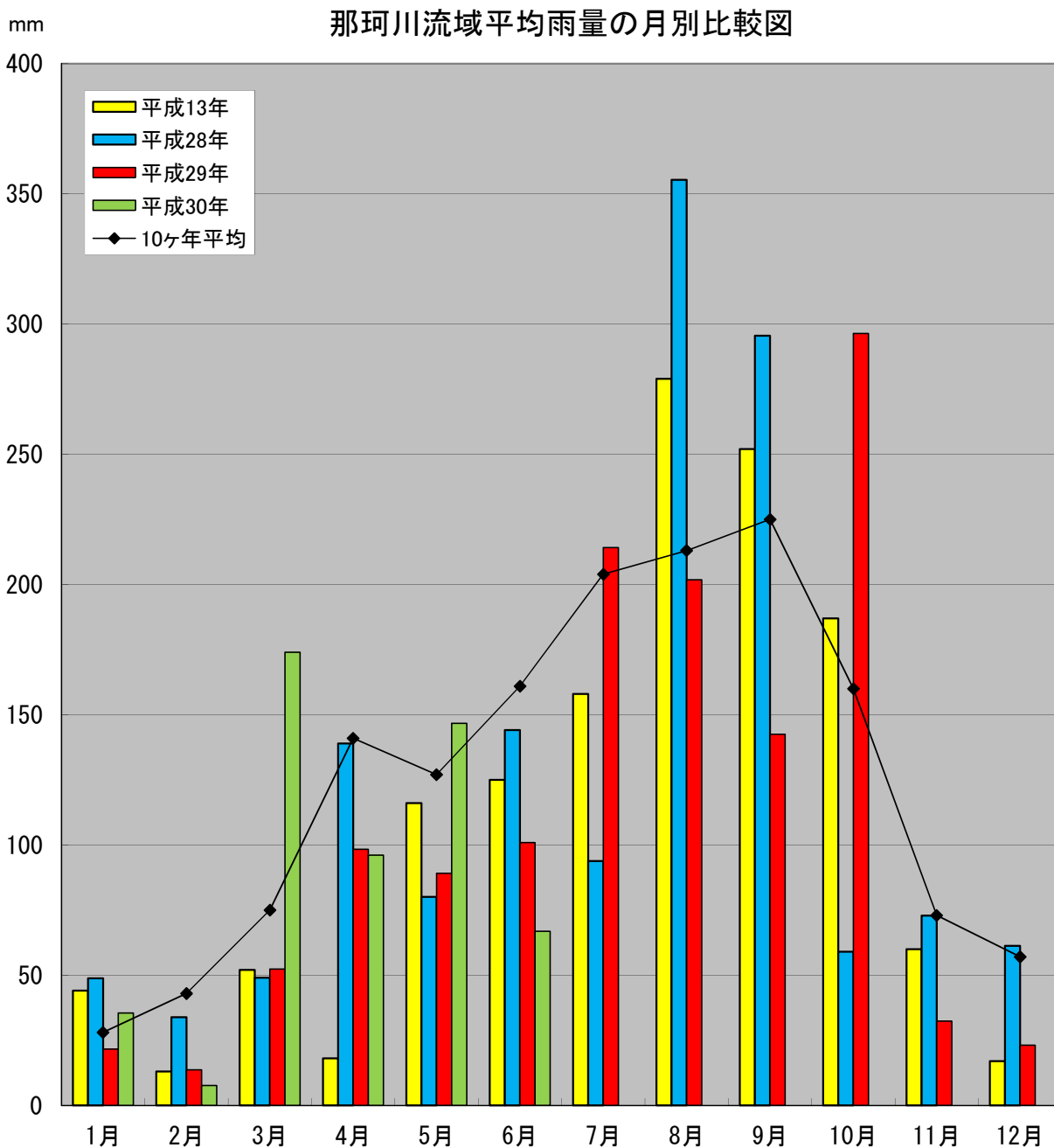
(速報値)

年	1月	2月	3月	4月	5月	6月	7月	8月	9月	10月	11月	12月	合計
10ヶ年平均	28	43	75	141	127	161	204	213	225	160	73	57	1,507
平成13年	44	13	52	18	116	125	158	279	252	187	60	17	1,321
平成28年	49	34	49	139	80	144	94	355	296	59	73	61	1,432
平成29年	22	14	52	98	89	101	214	202	143	296	32	23	1,286
平成30年	35	8	174	96	147	67							527

※10ヶ年平均は、H20年からH29年の流域平均雨量の各月の平均値。

※表の数値は1ヶ月の合計雨量(統一河川情報データより)。

7月1日現在



1) 流域平均雨量(mm)

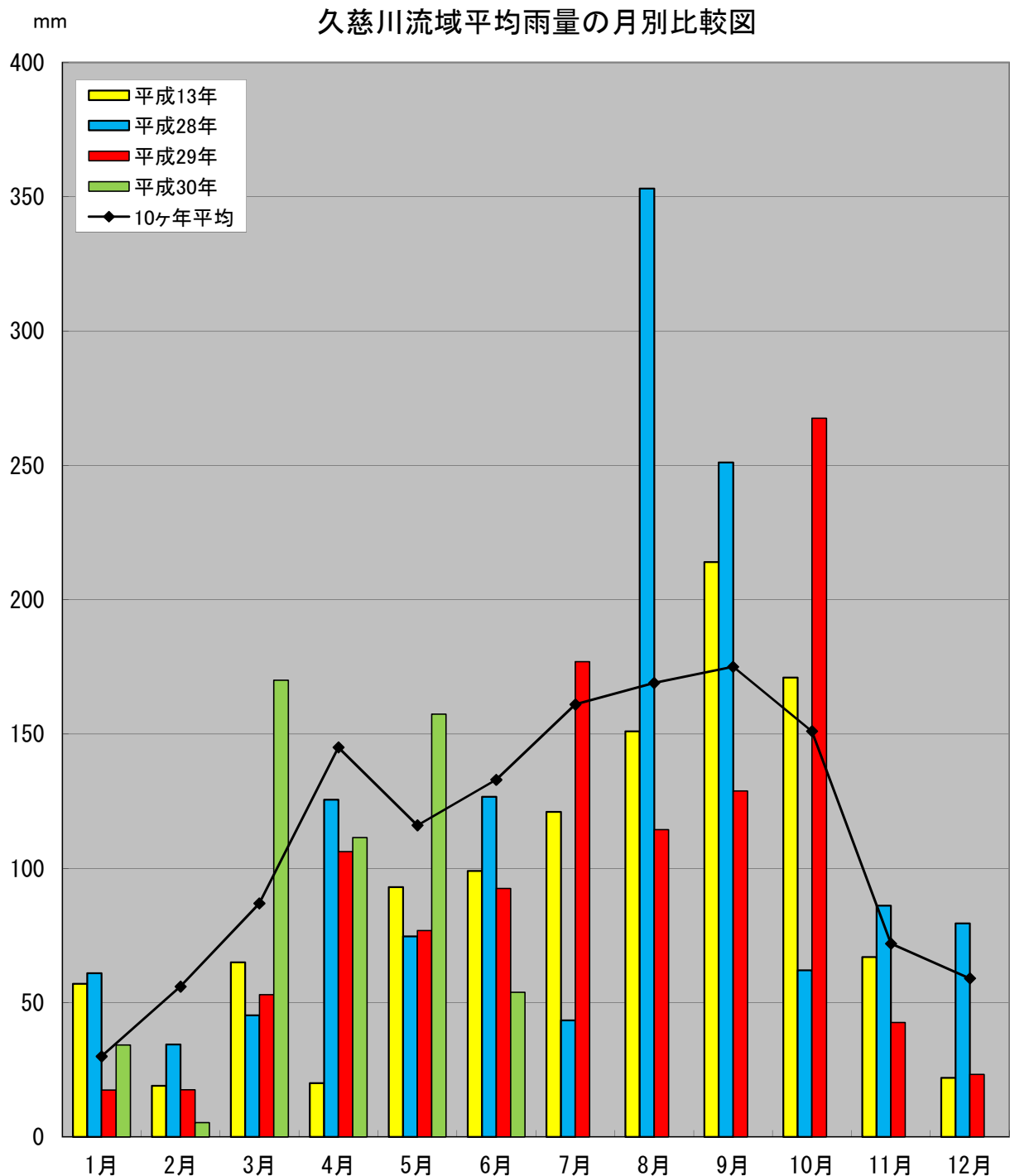
(速報値)

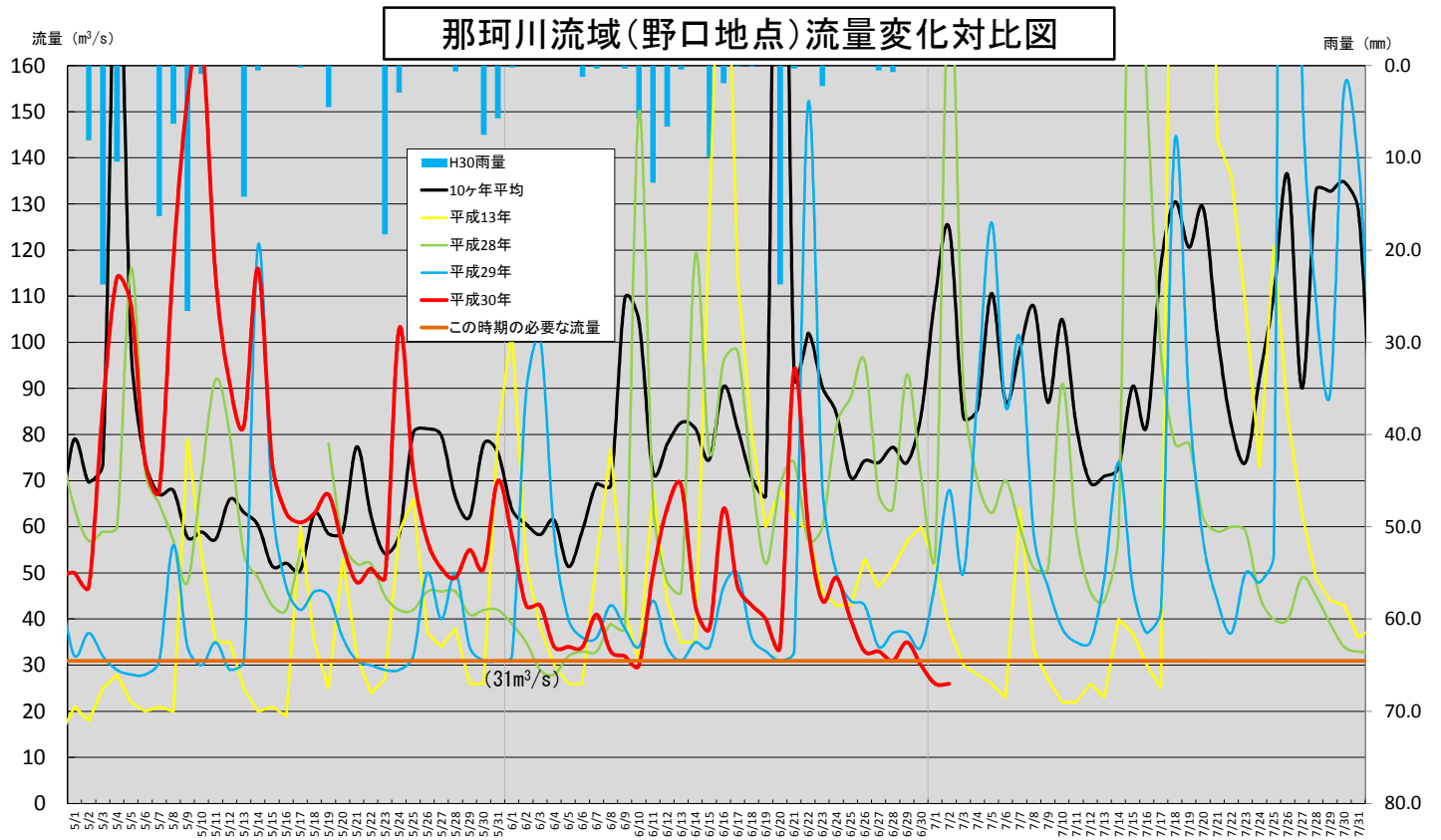
年	1月	2月	3月	4月	5月	6月	7月	8月	9月	10月	11月	12月	合計
10ヶ年平均	30	56	87	145	116	133	161	169	175	151	72	59	1,354
平成13年	57	19	65	20	93	99	121	151	214	171	67	22	1,099
平成28年	61	34	45	126	75	127	43	353	251	62	86	80	1,343
平成29年	18	18	53	106	77	93	177	114	129	268	43	23	1,117
平成30年	34	5	170	111	157	54							532

※10ヶ年平均は、H20年からH29年の流域平均雨量の各月の平均値。

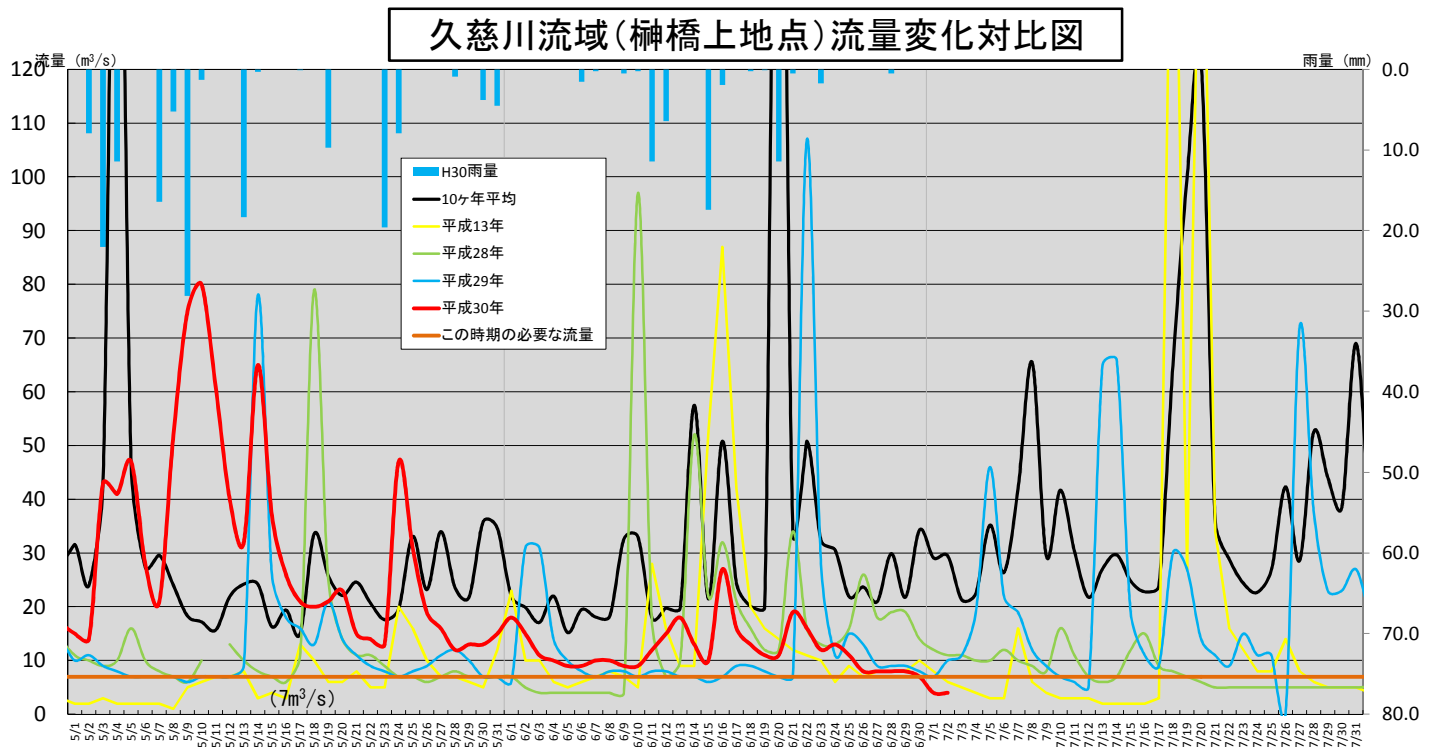
※表の数値は1ヶ月の合計雨量(統一河川情報データより)。

7月1日現在





※10ヶ年平均は、H20年からH29年の平均値。
 ※グラフは毎日9時時点の流量。
 ※この時期に必要な流量は濁水の目安となる流量。
 ※野口流量は統一河川情報によるデータである。(速報値)



※10ヶ年平均は、H20年からH29年の平均値。
 ※グラフは毎日9時時点の流量。
 ※この時期に必要な流量は濁水の目安となる流量。
 ※榊橋上は事務所で作算の換算値流量である。(速報値)