



関東「道の駅」新たに4箇所登録へ
～関東地方整備局内では174箇所に～

地域の魅力あふれる4箇所が新たに仲間入り

「道の駅」は、平成5年に創設された制度で、市町村等からの申請に基づき、国土交通省道路局で登録を行っています。

今回、関東地方整備局管内で以下の4箇所が平成29年11月17日登録されました。

- | | |
|----------------------------|-------------------------------|
| ○ 群馬県 利根郡 片品村
(国道120号) | 道の駅「尾瀬かたしな」
平成30年度オープン予定 |
| ○ 千葉県 市川市
(国道298号) | 道の駅「いちかわ」
平成30年度オープン予定 |
| ○ 山梨県 南巨摩郡 南部町
(国道52号) | 道の駅「なんぶ」
平成30年度オープン予定 |
| ○ 長野県 北佐久郡 立科町
(国道142号) | 道の駅「女神の里たてしな」
平成29年度オープン予定 |

・今回の登録により、

関東地方整備局管内の「道の駅」は174箇所（全国1,134箇所）となります。

茨城:13駅 栃木:24駅 群馬:32駅 埼玉:20駅 千葉:29駅
東京:1駅 神奈川:3駅 山梨:21駅 長野:31駅

「道の駅」の情報については関東「道の駅」ホームページでもご覧になれます。
<http://www.ktr.mlit.go.jp/road/chiiki/index00000009.html>

発表記者クラブ

竹芝記者クラブ 神奈川建設記者会 埼玉県政記者クラブ
刀水クラブ・テレビ記者会 高崎記者クラブ 千葉県政記者会 千葉市政記者会
山梨県政記者クラブ 長野県庁会見場 長野市政記者クラブ 長野市政記者会

問い合わせ先

国土交通省 関東地方整備局 道路部 交通対策課
TEL:048-600-1346 建設専門官 飯田 寛之(いいた ひろゆき)

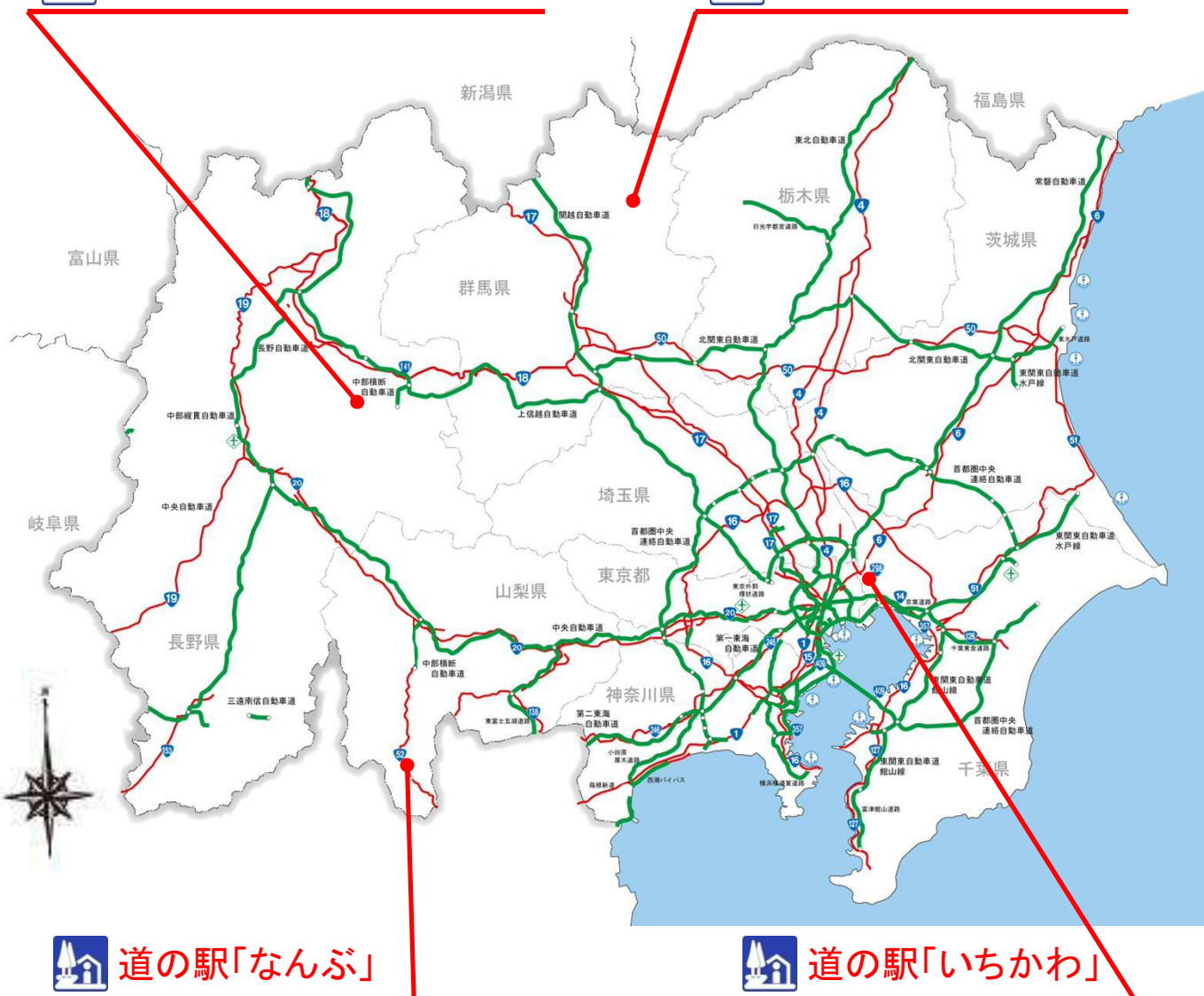
平成29年11月17日「道の駅」新規登録箇所



道の駅「女神の里たてしな」



道の駅「尾瀬かたしな」



道の駅「なんぶ」



道の駅「いちかわ」

県名	設置者	駅名	設置場所	詳細についての問い合わせ先
群馬県	片品村	尾瀬かたしな	群馬県利根郡片品村 大字鎌田3967番地1	むらづくり観光課 0278-58-2112
千葉県	市川市	いちかわ	千葉県市川市 国分六丁目10番1号	街づくり部 街づくり推進課 (外環道路推進・道の駅担当室) 047-712-6328
山梨県	南部町	なんぶ	山梨県南巨摩郡南部町 中野3034番地1	企画課 0556-66-3402
長野県	立科町	女神の里たてしな	長野県北佐久郡立科町 大字茂田井2480	観光商工課 0267-88-8412

おぜ
道の駅「尾瀬かたしな」

◆路線名：国道120号

◆所在地：群馬県利根郡片品村大字鎌田3967番地1
ぐんまけん とねぐん かたしなむらおおあざかまだ

◆面積および施設等

- ・面積：約7,800㎡
- ・施設：駐車場89台、トイレ23器、農産物直売所、農産物加工販売所、食材供給室（飲食スペース）、体験交流室、情報・休憩コーナー、観光情報案内、足湯、眺望テラス、水汲み場、子ども広場（芝生、水遊び場、砂場）
- ・整備手法：単独型

◆オープン予定：平成30年度

◆特徴

- ・国立公園尾瀬アヤマ平を眺められる眺望テラス及び足湯設備を整備。
- ・片品産高原野菜（トマト・とうもろこし等）の販売やそれらを使用した特色ある料理の提供。
- ・芝生の植栽、水遊び場・砂場を整備することによる長期滞在可能な子ども広場の整備。
- ・ファミリーに優しいベビールーム&高齢者等に配慮した入れ歯磨き専用スペースを整備。
- ・駐車場から施設まで安全・安心に通行可能な自然景観を活かした遊歩道の整備。

イメージパース



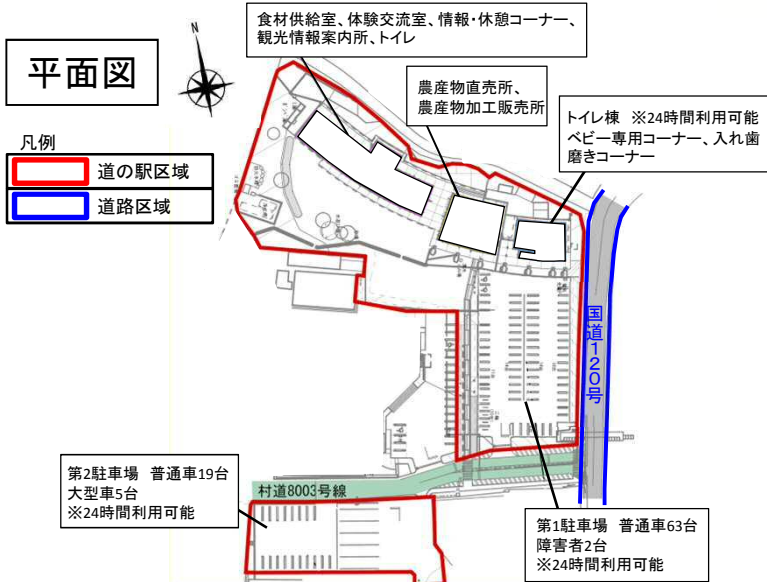
群馬県

位置図

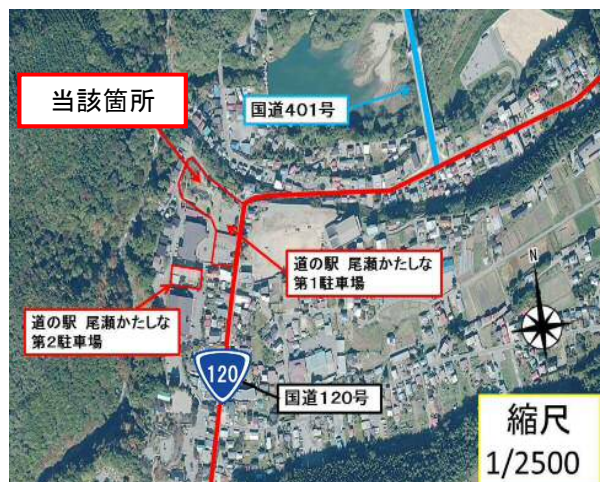


当該箇所

平面図



位置図



道の駅「いちかわ」

◆路線名：国道298号（東京外かく環状道路千葉県区間）

◆所在地：千葉県市川市国分六丁目10番1号
ちばけん いちかわしこくぶんろくちょうめ

◆面積および施設等

- ・面積：約17,300㎡
- ・施設：駐車場120台、トイレ41器、情報提供モニター、防災倉庫、防災トイレ、非常用発電機、受水槽、メインホール、エントランス、インフォメーションコーナー、道の駅事務室、公園管理事務室、レストラン、物販・飲食施設、多目的室、FM放送ブース、ラウンジ
- ・整備手法：一体型

◆オープン予定：平成30年度

◆特徴

- ・地元特産品の販売や地元産品を利用したレストランを展開
- ・避難場所や緊急輸送道路を活用した救援物資の集積・輸送拠点として、防災設備を設置
- ・地元FM局のサテライトスタジオやデジタルサイネージを活用し様々な情報提供

イメージパース

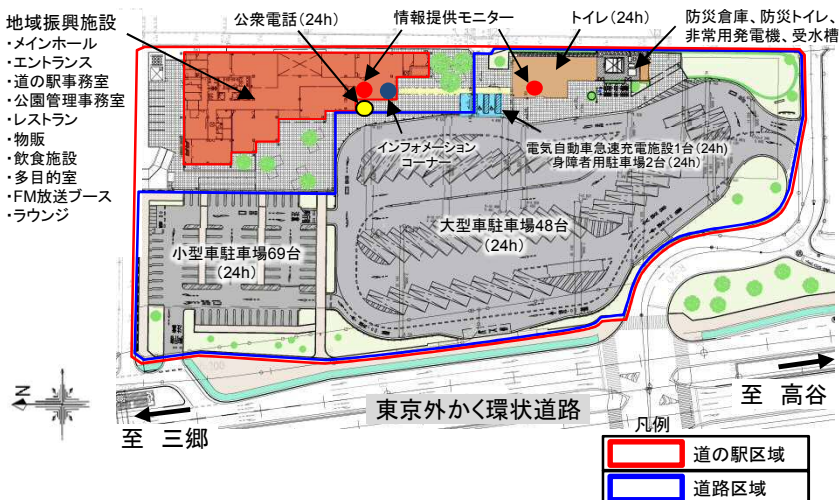


位置図



当該箇所

平面図



位置図



出典：地理院地図を加工して作成

道の駅「なんぶ」

◆路線名：国道52号

やまなしけん みなみこまぐん なんぶちやう なかの

◆所在地：山梨県南巨摩郡南部町中野3034番地1

◆面積および施設等

- ・面積：約14,700㎡
- ・施設：駐車場40台、トイレ24器、公衆電話、特産物販売所、レストラン、南部氏展示室、観光情報室、情報発信コーナー、道の駅SPOT、キッズルーム、多目的室（休憩室）、多目的広場、芝生広場、ドッグラン、防災棟（非常用備蓄庫、非常用物資受入庫、非常電源自家発電設備、衛星携帯電話）

・整備手法：一体型

◆オープン予定：平成30年度

◆特徴

- ・防災棟整備による地震や大規模災害時の防災拠点化を図る
- ・緊急輸送道路における防災拠点としての「道の駅」の防災機能強化を図る
- ・地元特産物等の直売所、レストランの整備による地域活性化を図る
- ・イベントの開催と地域情報発信による交流拠点化を図る

イメージパース

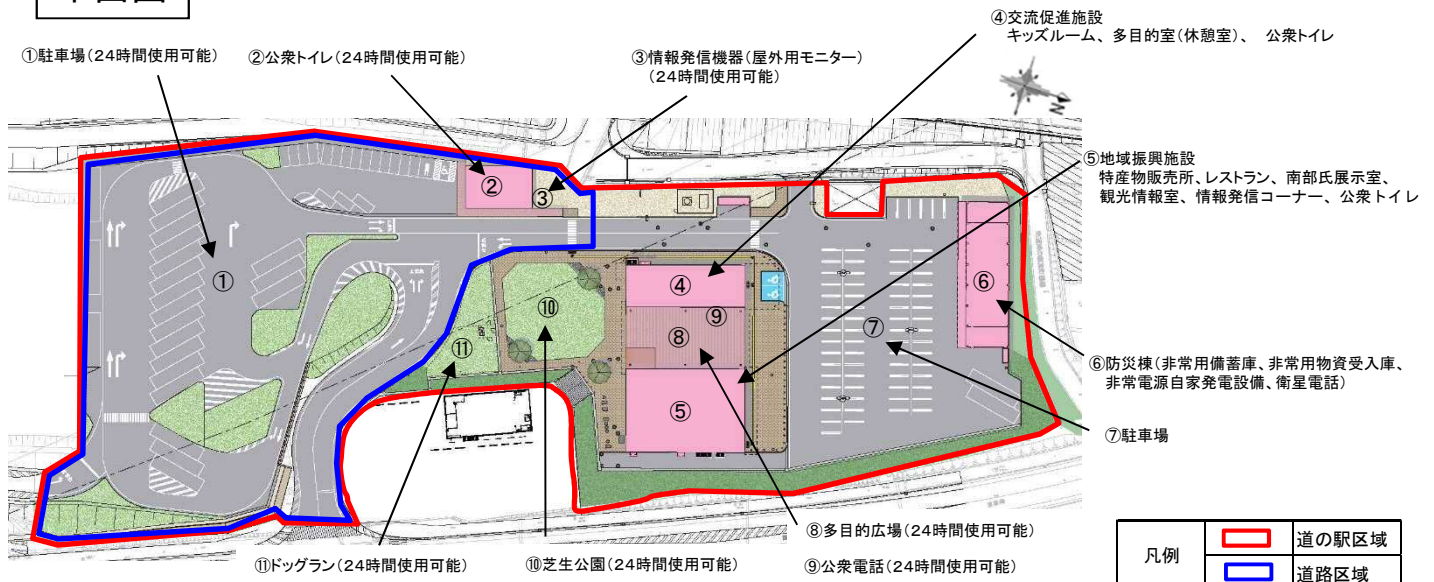
道の駅「なんぶ」完成イメージ



位置図



平面図



めがみ さと
道の駅「女神の里たてしな」

◆路線名：国道142号

◆所在地：ながのけん きたさくぐん たてしなまち おおあざ もたい
長野県北佐久郡立科町大字茂田井2480

◆面積および施設等

- ・面積：約11,460㎡
- ・施設：駐車場93台、トイレ14器、公衆電話1台、レストラン、農産物・物産品販売
農産物加工施設、トイレ・休憩情報提供施設、農産物加工体験交流施設、休憩施設付体験農園
- ・整備手法：単独型

◆オープン予定：平成29年度

◆特徴

- ・荒廃地対策としてブルーベリー・カシスの栽培（2,000㎡）摘み取り体験を行う農園の整備。
- ・立科町の玄関口として地元農産物等の販売施設、加工施設、レストランの憩いの場を提供。
- ・休憩・情報提供施設、トイレを整備。
- ・都市と地域住民の交流コミュニティスペース（農産物加工体験交流施設）の活用。立科町の「田舎暮らし」が体験できる四季折々のイベントや特産品の味わい方等、地域資源情報を集積して訪問者に提供。

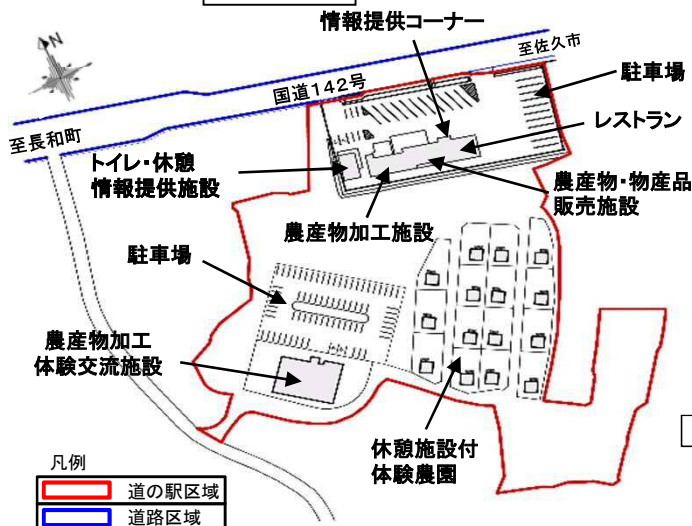
イメージパース



位置図



平面図



位置図

