

速報データにより今後修正される可能性があります。

平成29年10月台風21号の襲来に伴う富士川砂防事務所管内の状況

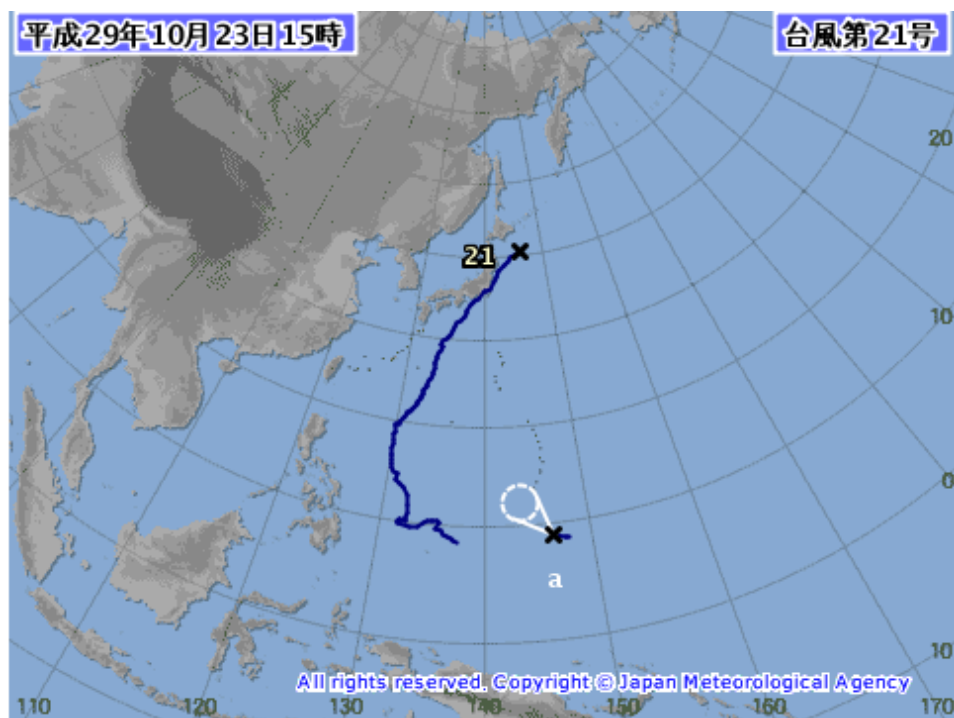


春木川第二砂防堰堤の状況 (10月23日5時49分頃)

平成29年10月23日 17時00分現在

国土交通省 関東地方整備局 富士川砂防事務所

○台風 2 1 号概要

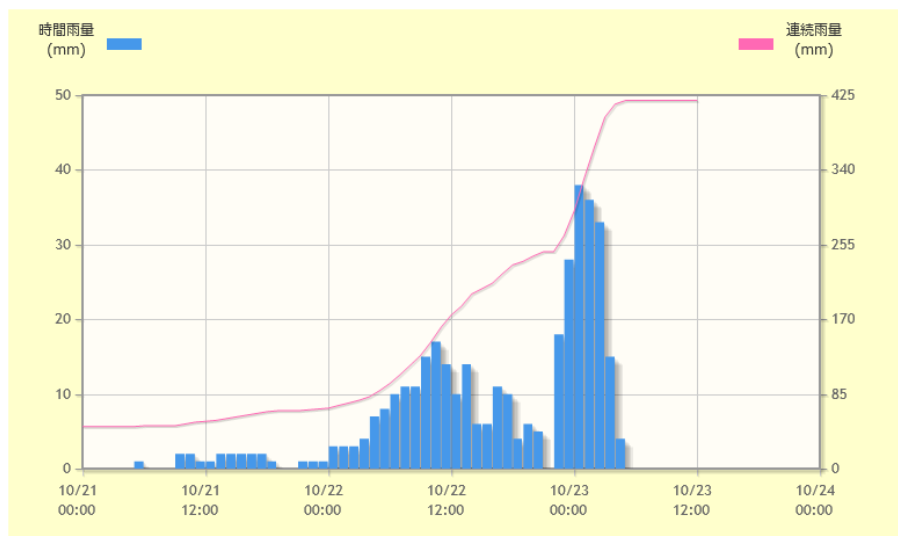


※出典：気象庁HP

10月16日、太平洋西部付近で発生した台風第21号は、発達しながら北上し、23日午前3時頃に静岡県御前崎市付近に上陸、関東から東北地方に進み、23日午後3時に北海道の東で温帯低気圧に変わりました。

○降雨状況

富士川砂防管内では春木川雨量観測所で連続雨量 **419 mm** の降雨が観測されました。



降雨状況（春木川雨量観測所データ）

- ・春木川雨量観測所 連続雨量 **419 mm** 時間最大 **38 mm/h** (10/23 0:00～ 1:00)
- ・早川雨量観測所 連続雨量 **344 mm** 時間最大 **33 mm/h** (10/23 0:00～ 1:00)
- ・奈良田雨量観測所 連続雨量 **311 mm** 時間最大 **24 mm/h** (10/23 0:00～ 1:00)
- ・青木雨量観測所 連続雨量 **340 mm** 時間最大 **30 mm/h** (10/23 0:00～ 1:00)
- ・日向山雨量観測所 連続雨量 **258 mm** 時間最大 **30 mm/h** (10/23 0:00～ 1:00)
- ・入笠雨量観測所 連続雨量 **204 mm** 時間最大 **19 mm/h** (10/23 0:00～ 1:00)

○発令された土砂災害警戒情報

<土砂災害警戒情報>

南アルプス市	平成29年10月22日 (日) 午後10時 5分	発表
	平成29年10月24日 (月) 午前 8時00分	解除
早川町	平成29年10月22日 (日) 午後10時 5分	発表
	平成29年10月24日 (月) 午前 8時00分	解除
富士見町	平成29年10月23日 (日) 午前 1時25分	発表
	平成29年10月24日 (月) 午前 6時30分	解除
北杜市	平成29年10月23日 (日) 午前 1時45分	発表
	平成29年10月24日 (月) 午前 8時00分	解除
韮崎市	平成29年10月23日 (月) 午前 2時50分	発表
	平成29年10月24日 (月) 午前 8時00分	解除

<避難勧告等>

- ・発令無し

○管内の主な状況

《砂防施設》

平成29年10月23日7:30より点検を開始。現在のところ異常なし。

《自治体》

平成29年10月23日8:30現在、道路への数箇所の土砂流出がありますが、現在復旧作業中です。

○出水時中の砂防堰堤の状況



大武川砂防堰堤（北杜町）（10月23日 5時30分頃）

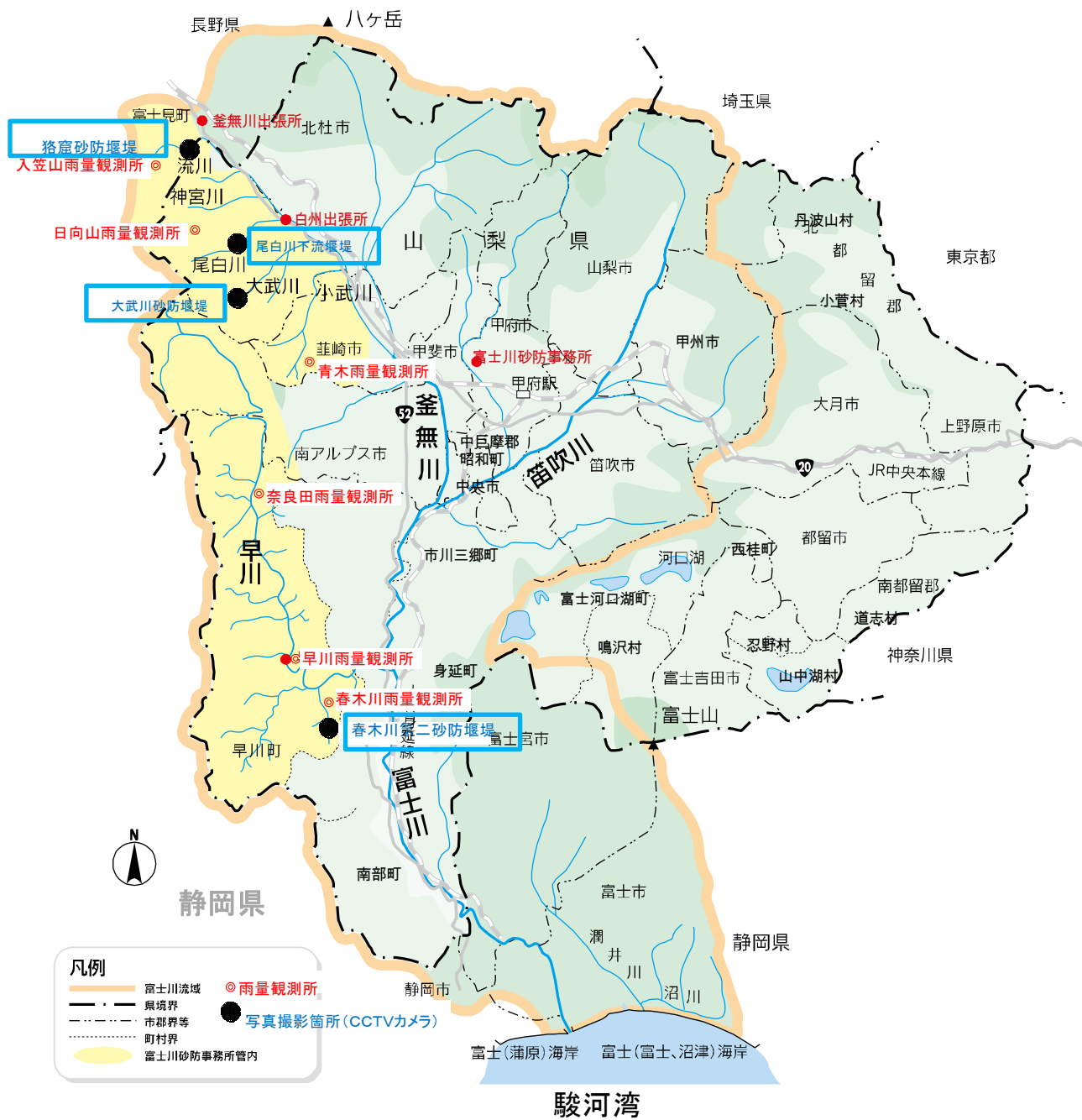


尾白川下流砂防堰堤（北杜町）（10月23日 5時30分頃）



狷窟砂防堰堤（富士見町）（10月23日 5時30分頃）

○位置図



富士川流域図