

平成 29 年 8 月 25 日 (金)

## 記者発表資料

### 「首都圏の水がめ」、利根川及び荒川水系のダム貯水状況について

関東地方整備局および水資源機構では、利根川水系で 12 のダム (利根川上流域に 8 ダム、鬼怒川上流域に 4 ダム)、荒川水系では 4 つのダムを管理しています。これらのダムの貯水状況に関する社会的関心が高まってきていることから、ダムの貯水状況を気象予報 (気象庁発表の 1 か月予報、3 か月予報等) と合わせ、毎週金曜日にお知らせしています。《別紙》

#### 【8 月 24 日 0 時現在のダム貯水概況】

8 月 24 日 0 時現在	有効容量 (万 m <sup>3</sup> )	合計貯水量 (万 m <sup>3</sup> )	貯水率 (%)	先週 (8 月 17 日) の貯水量 (万 m <sup>3</sup> )	先週から の増減量 (万 m <sup>3</sup> )
利根川上流 8 ダム	34,349	32,388	94	31,868	520 増
鬼怒川上流 4 ダム	14,180	12,672	89	13,387	715 減
荒川上流 4 ダム	6,667	5,626	84	5,158	468 増

なお、次週からのダム貯水状況については、下記 URL にてご確認下さい。

★関東地方の上流ダム群等の貯水状況 (関東地方整備局 ホームページ) ★

URL : <http://www.ktr.mlit.go.jp/river/shihon/index00000010.html>

7 月 1 日より、利水のために貯留可能な容量が夏期制限容量に移行するため、貯水率の表記が変わっております。詳細は、利根川統合管理事務所ホームページをご覧ください。

(URL : <http://www.ktr.mlit.go.jp/tonedamu/tonedamu00393.html>)

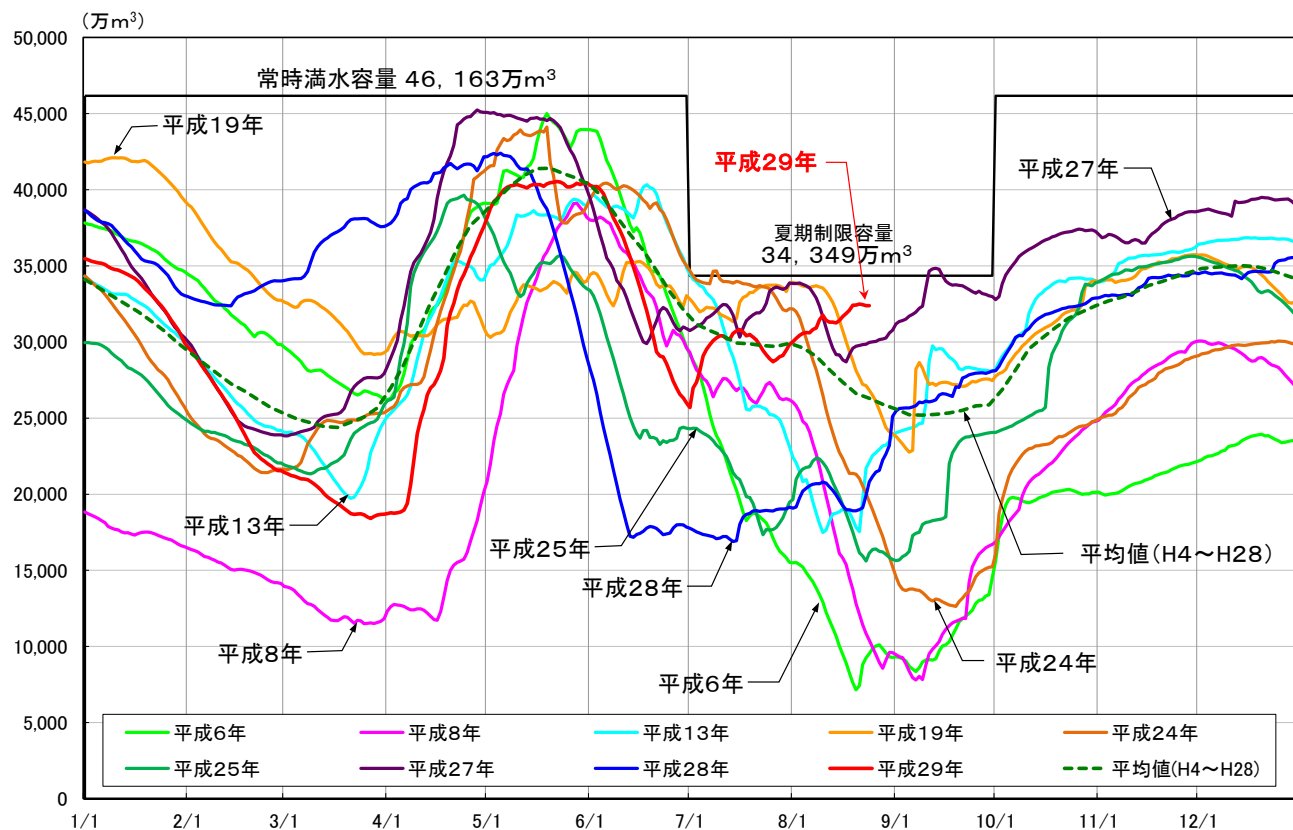
#### 発表記者クラブ

竹芝記者クラブ、神奈川建設記者会、埼玉県政記者クラブ  
東京都庁記者クラブ、千葉県政記者会、茨城県政記者クラブ  
栃木県政記者クラブ、刀水クラブ・テレビ記者会、水資源記者クラブ

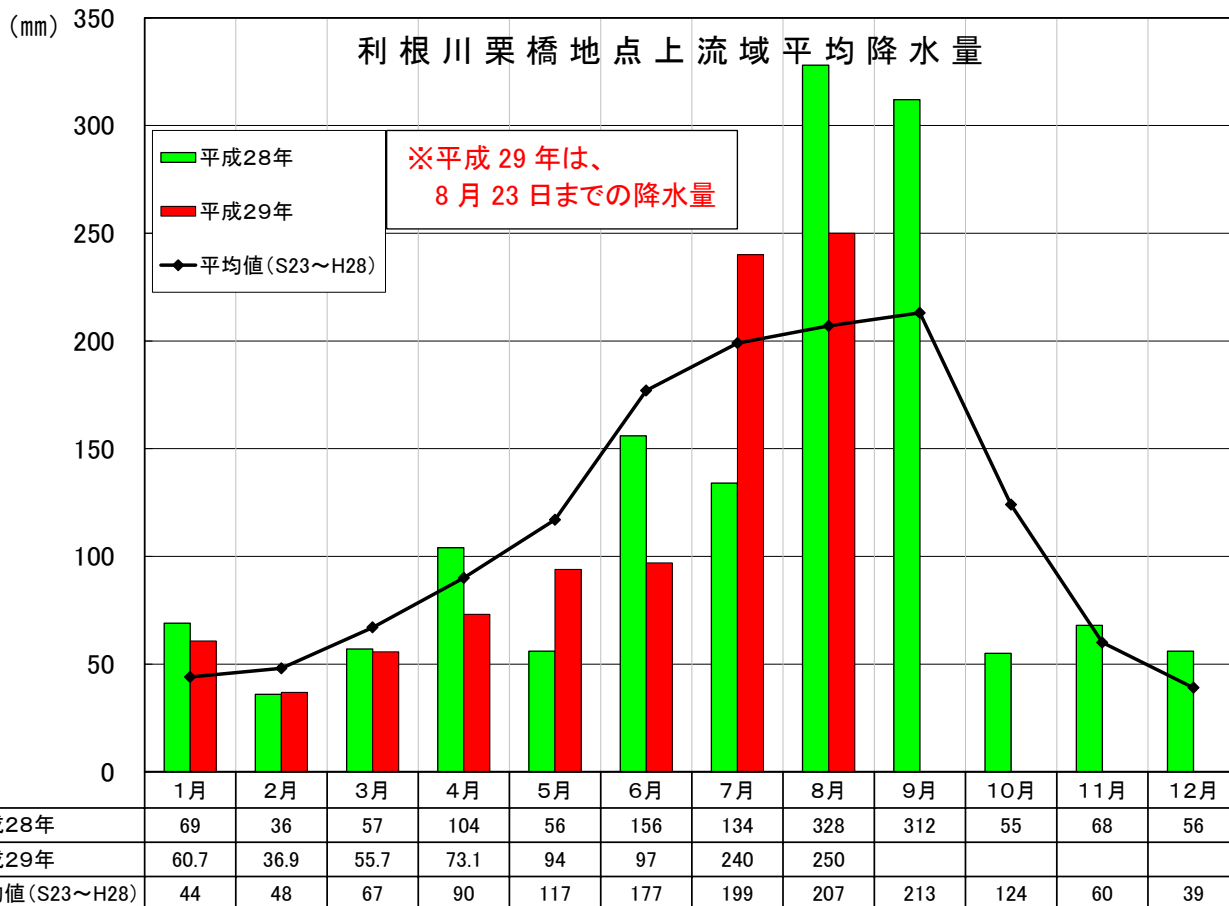
#### 問い合わせ先

国土交通省 関東地方整備局 河川部 河川環境課	独立行政法人水資源機構 総務部広報課
河川環境課長 <small>かげやま きよ</small> 影山 希世 (内線) 3 6 5 1	広報課長 <small>かわい よしゆき</small> 河合 佳之
建設専門官 <small>のぶつね こうじ</small> 延常 浩次 (内線) 3 6 5 2	副参事 <small>いしやま こうたろう</small> 石山 功太郎
住所 : 埼玉県さいたま市中央区新都心 2-1 さいたま新都心合同庁舎 2 号館 電話 : 048 (601) 3151 (代表) 048 (600) 1336 (課直通)	住所 : 埼玉県さいたま市中央区新都心 11-2 ランドアクシスタワー内 電話 : 048 (600) 6513

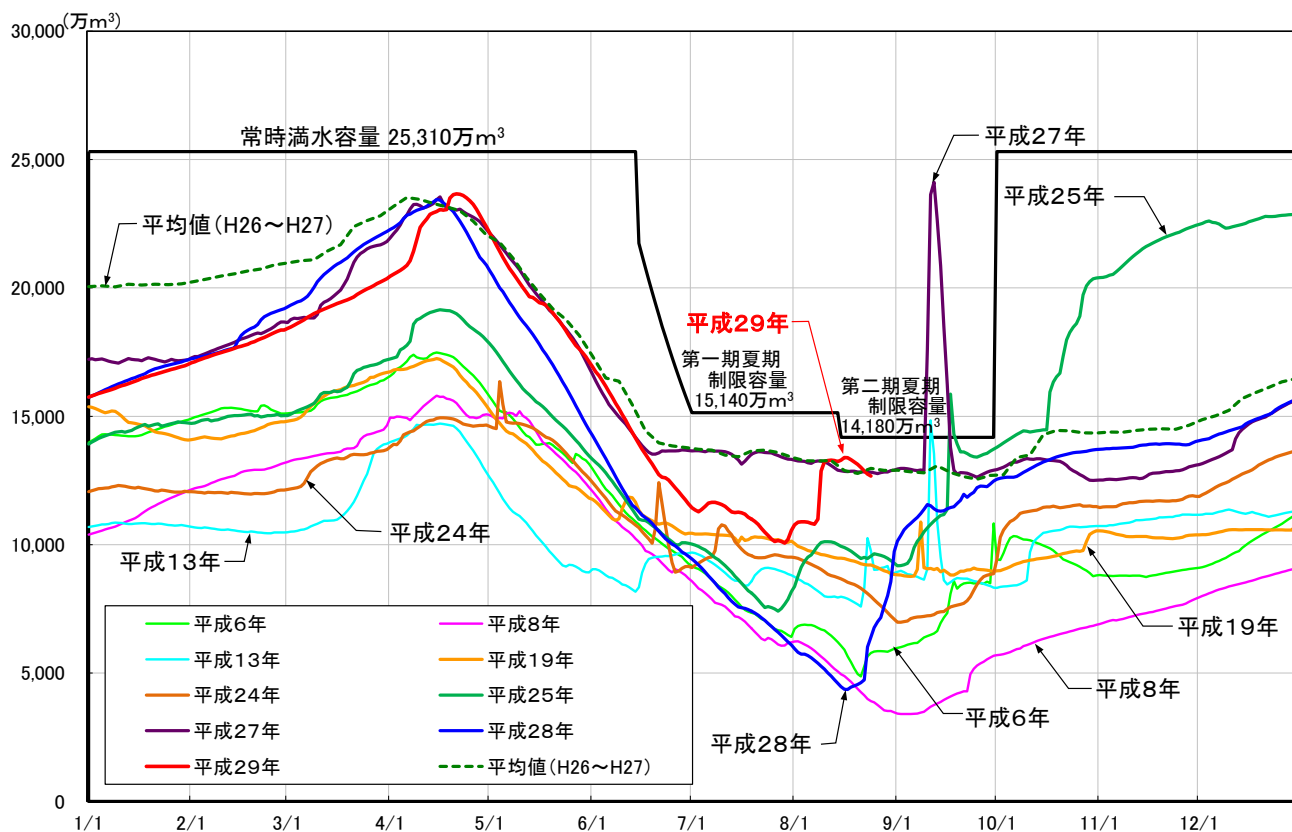
○利根川上流8ダム 貯水状況【平成29年8月24日0時現在】



ダム名	矢木沢 ダム	奈良俣 ダム	藤原 ダム	相俣 ダム	藺原 ダム	下久保 ダム	草木 ダム	渡良瀬 貯水池	8ダム 計
貯水量	10,793	7,133	1,371	1,009	309	7,572	2,931	1,270	32,388 (万m <sup>3</sup> )

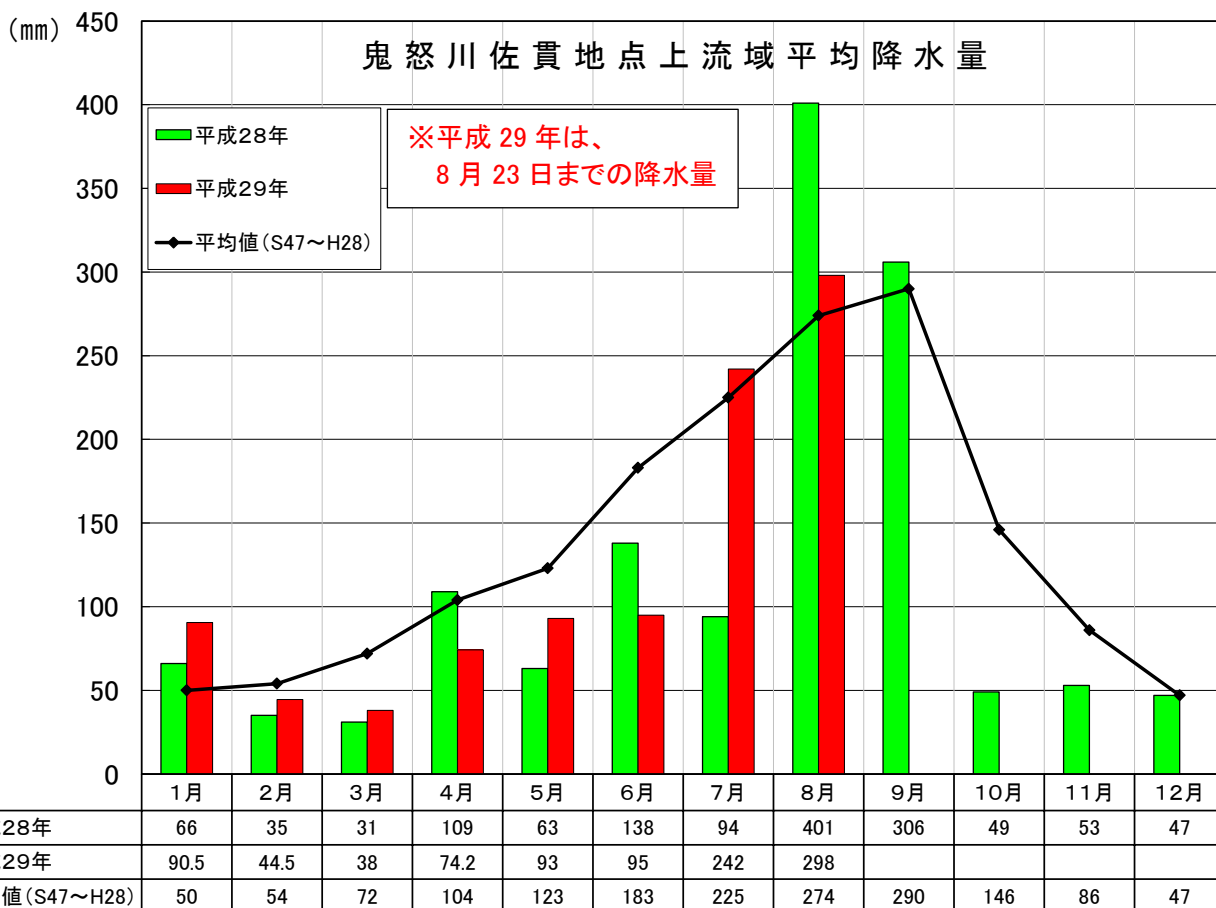


○鬼怒川上流4ダム 貯水状況【平成29年8月24日〇時現在】

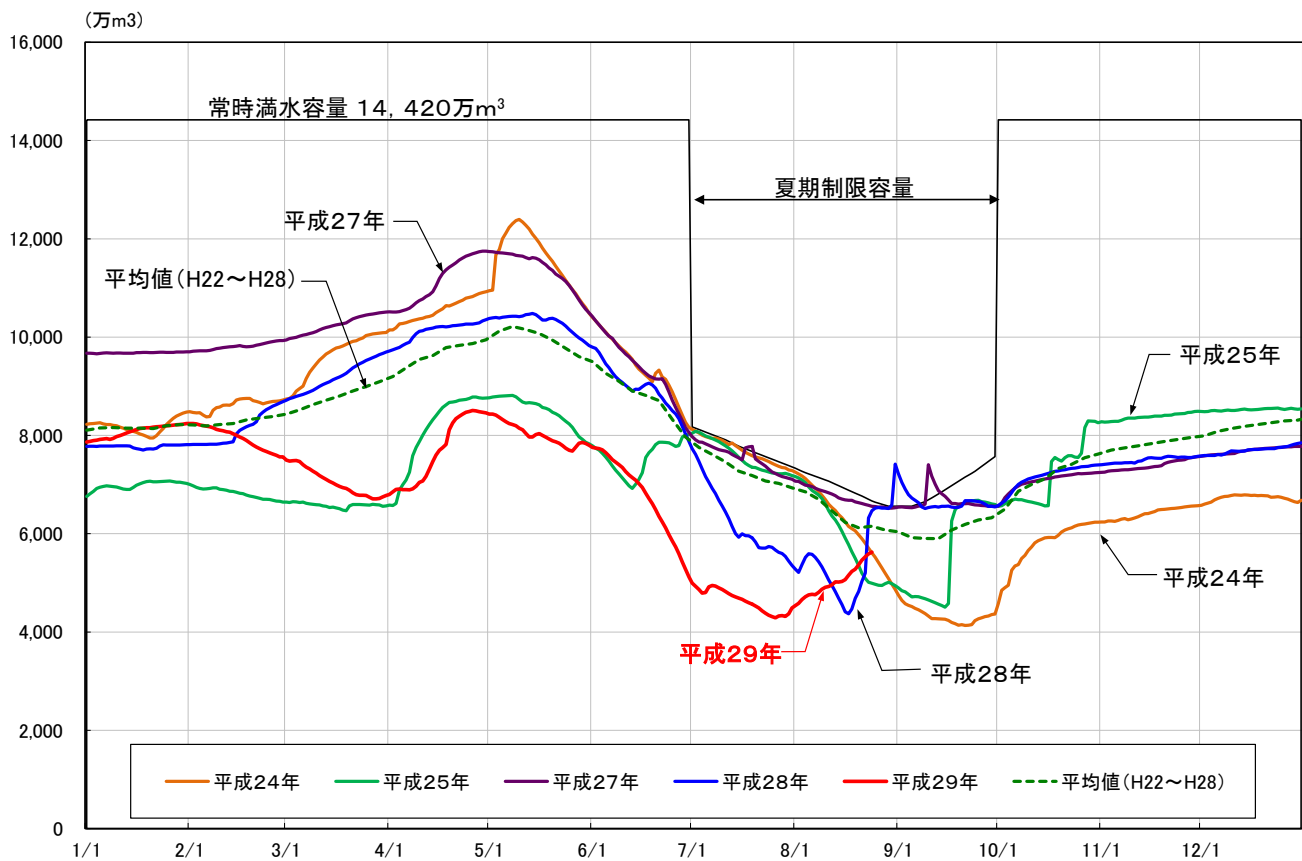


ダム名	五十里ダム	川俣ダム	川治ダム	湯西川ダム	4ダム計
貯水量	561	4,466	3,726	3,919	12,672 (万m³)

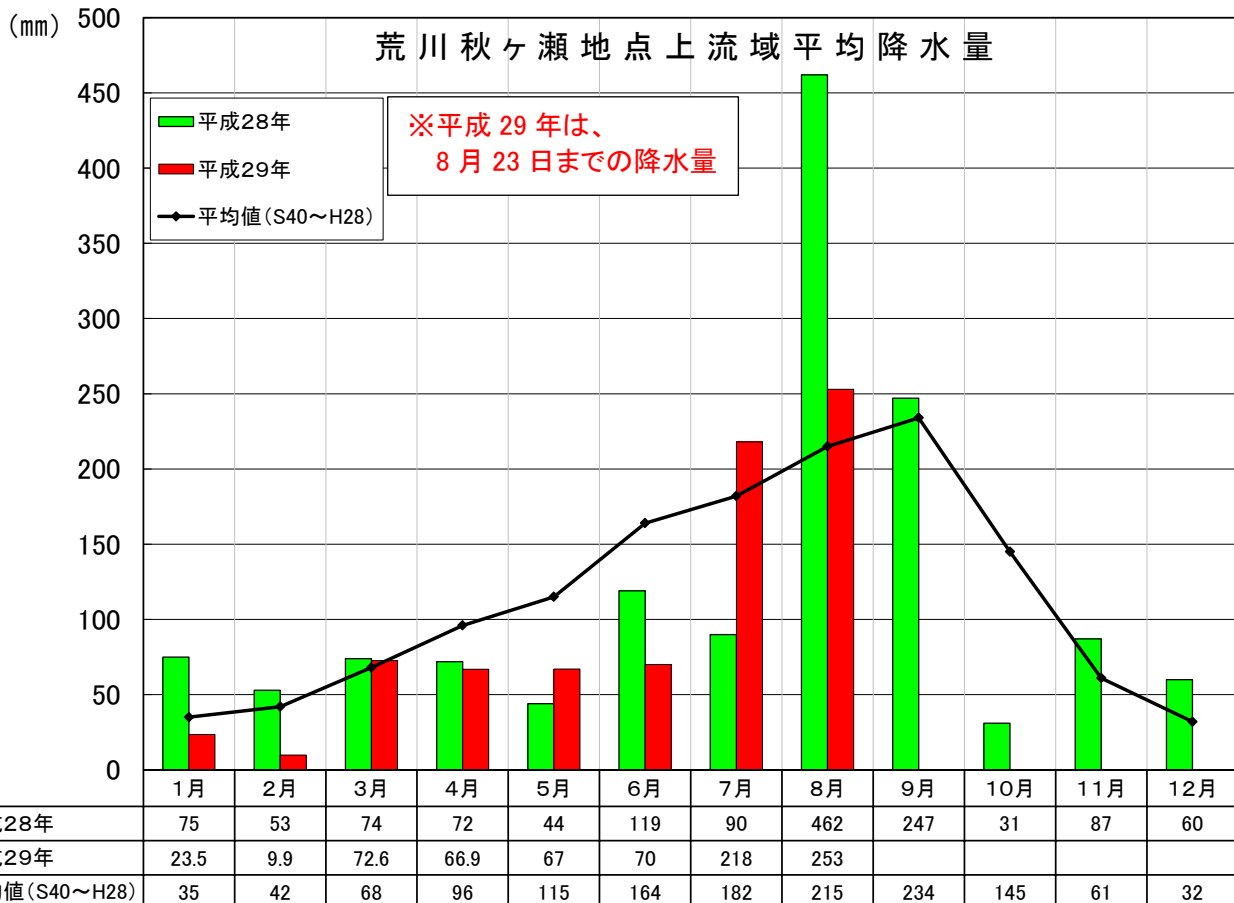
※平均値は湯西川ダムが完成して4ダムで運用している平成25年から集計し、渇水年であった平成25年と平成28年は除いております。



○荒川上流4ダム 貯水状況【平成29年8月24日0時現在】



ダム名	二瀬ダム	滝沢ダム	浦山ダム	荒川貯水池	4ダム計
貯水量	76	1,974	2,785	791	5,626 (万m³)



## 関東甲信地方 1か月予報

(8月26日から9月25日までの天候見通し)

平成29年8月24日  
気象庁地球環境・海洋部 発表

### <予想される向こう1か月の天候>


向こう1か月の出現の可能性が最も大きい天候と、特徴のある気温、降水量等の確率は以下のとおりです。

天気は数日の周期で変わりますが、平年に比べ曇りや雨の日が多いでしょう。

向こう1か月の平均気温は、平年並または高い確率ともに40%です。降水量は、平年並または多い確率ともに40%です。日照時間は、平年並または少ない確率ともに40%です。

週別の気温は、1週目は、平年並または高い確率ともに40%です。2週目は、平年並の確率50%です。3～4週目は、平年並または高い確率ともに40%です。

### <向こう1か月の気温、降水量、日照時間の各階級の確率(%)>



凡例: ■ 低い(少ない) ■ 平年並 ■ 高い(多い)

### <気温経過の各階級の確率(%)>



凡例: ■ 低い ■ 平年並 ■ 高い

### <予報の対象期間>

1か月 : 8月26日(土)～ 9月25日(月)  
1週目 : 8月26日(土)～ 9月 1日(金)  
2週目 : 9月 2日(土)～ 9月 8日(金)  
3～4週目 : 9月 9日(土)～ 9月22日(金)

# 関東甲信地方 3か月予報

(8月から10月までの天候見通し)

平成29年7月25日  
気象庁地球環境・海洋部 発表

## <予想される向こう3か月の天候>

向こう3か月の出現の可能性が最も大きい天候と、特徴のある気温、降水量等の確率は以下のとおりです。

この期間の平均気温は、高い確率50%です。降水量は、平年並または少ない確率ともに40%です。

8月 平年と同様に晴れの日が多いでしょう。気温は、平年並または高い確率ともに40%です。


9月 天気は数日の周期で変わりますが、平年に比べ曇りや雨の日が少ないでしょう。気温は、高い確率50%です。降水量は、平年並または少ない確率ともに40%です。

10月 天気は数日の周期で変わりますが、平年に比べ晴れの日が多いでしょう。気温は、平年並または高い確率ともに40%です。降水量は、平年並または少ない確率ともに40%です。

## <向こう3か月の気温、降水量の各階級の確率(%)>

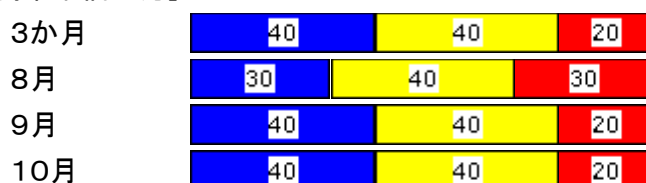
### 【気温】

[関東甲信地方]



### 【降水量】

[関東甲信地方]



凡例: ■ 低い(少ない) ■ 平年並 ■ 高い(多い)

なお、気象予報に関する詳細、及び問合せについては以下の気象庁ホームページでご確認等  
お願いします。

★気象予報: 関東甲信地方 URL: [http://www.jma.go.jp/jp/longfcst/103\\_00.html](http://www.jma.go.jp/jp/longfcst/103_00.html)

