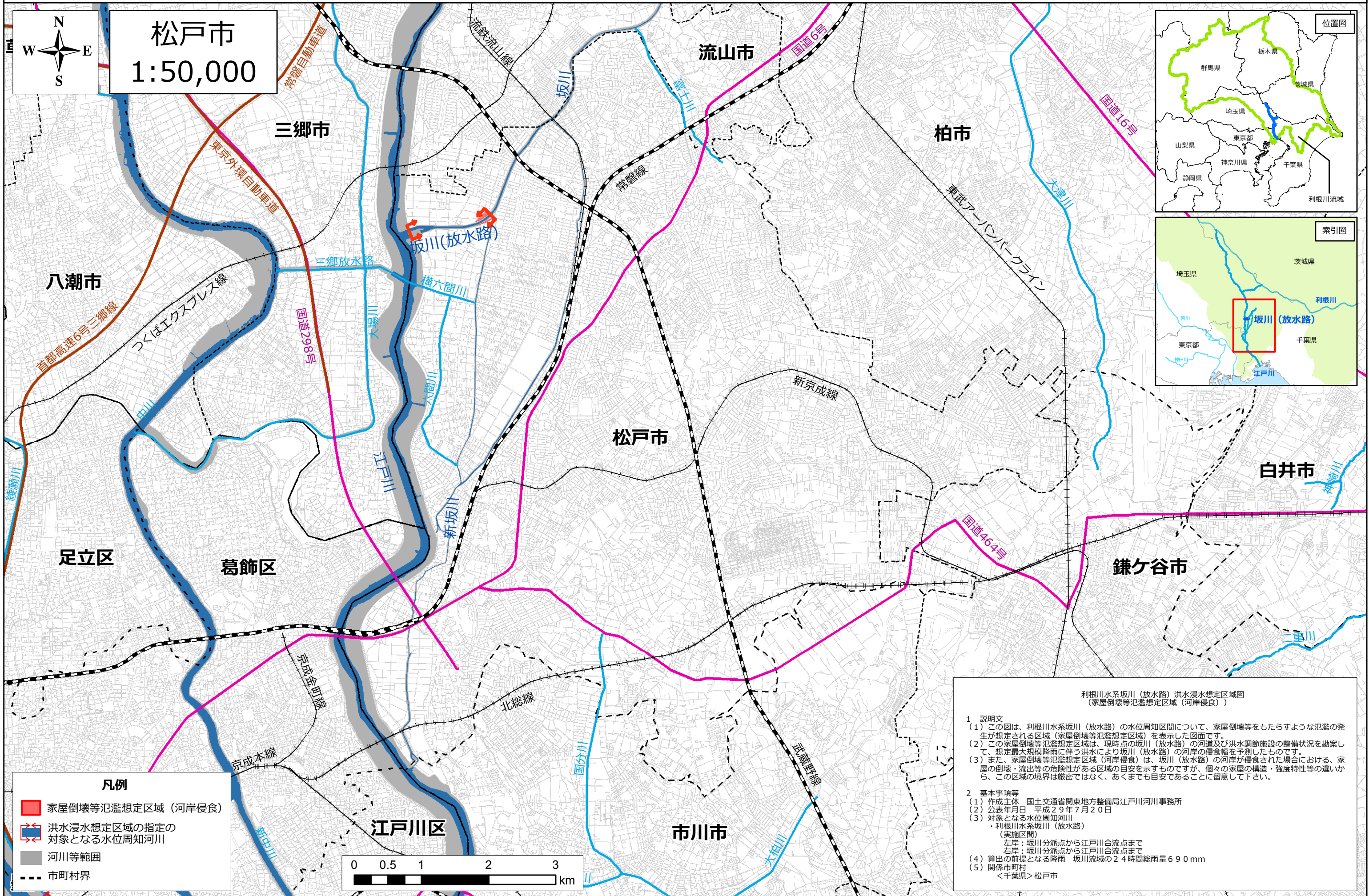
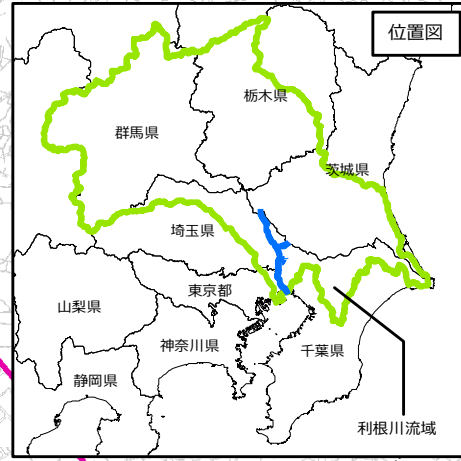



利根川水系坂川（放水路）洪水浸水想定区域図（家屋倒壊等氾濫想定区域（河岸侵食））



松戸市
1:50,000



- 凡例**
- 家屋倒壊等氾濫想定区域（河岸侵食）
 - ⇄ 洪水浸水想定区域の指定の対象となる水位周知河川
 - 河川等範囲
 - 市町村界



- 利根川水系坂川（放水路）洪水浸水想定区域図
（家屋倒壊等氾濫想定区域（河岸侵食））
- 1 説明文
 - (1) この図は、利根川水系坂川（放水路）の水位周知区間について、家屋倒壊等をもたらすような氾濫の発生が想定される区域（家屋倒壊等氾濫想定区域）を表示した図面です。
 - (2) この家屋倒壊等氾濫想定区域は、現時点の坂川（放水路）の河道及び洪水調節施設の整備状況を勘案して、想定最大規模降雨に伴う洪水により坂川（放水路）の河岸の侵食幅を予測したものです。
 - (3) また、家屋倒壊等氾濫想定区域（河岸侵食）は、坂川（放水路）の河岸が侵食された場合における、家屋の倒壊・流出等の危険性がある区域の目安を示すものですが、個々の家屋の構造・強度特性等の違いから、この区域の境界は厳密ではなく、あくまでも目安であることに留意して下さい。
 - 2 基本事項等
 - (1) 作成主体 国土交通省関東地方整備局江戸川河川事務所
 - (2) 公表年月日 平成29年7月20日
 - (3) 対象となる水位周知河川
 - ・利根川水系坂川（放水路）
 - （実施区間）
 - 左岸：坂川分派点から江戸川合流点まで
 - 右岸：坂川分派点から江戸川合流点まで
 - (4) 算出の前提となる降雨 坂川流域の24時間総雨量69.0mm
 - (5) 関係市町村
 - <千葉県> 松戸市

この地図の作成に当たっては、国土地理院長の承認を得て、同院発行の基盤地図情報を使用した。（承認番号 平29情使、第263号）