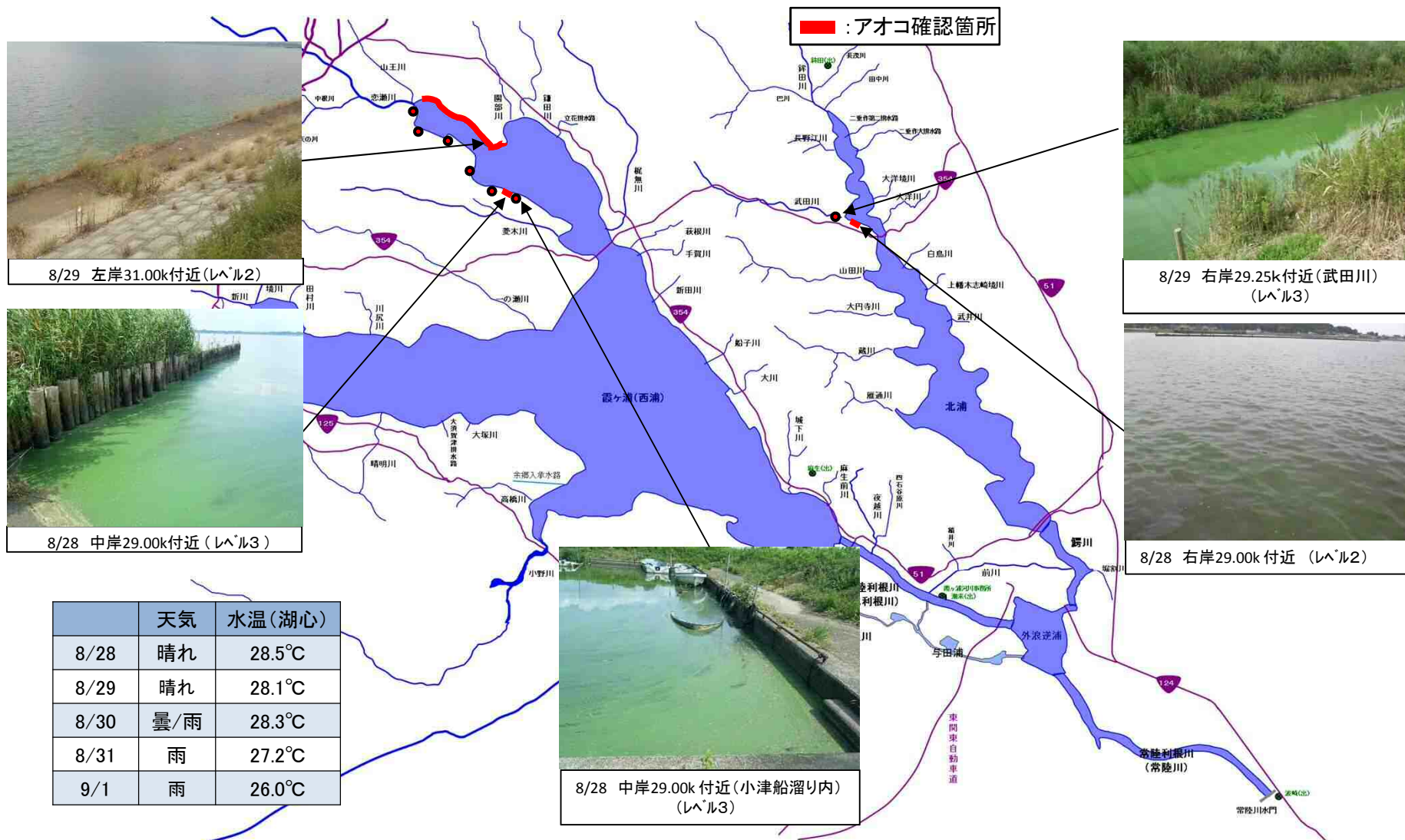


平成29年8月28日（月）～9月1日（金）のアオコ発生概況

【北浦】 右岸：29k 付近でレベル2、武田川はレベル3で推移。
左岸：確認なし。

【西浦】 中岸：29k 付近でレベル3、船溜り内(6箇所)はレベル2～3で推移。
左岸：29k～34k 付近でレベル2。

※台風15号接近に伴う降雨や風の影響で、西浦・北浦ともに、8月30日（水）以降は確認なし。



平成29年8月21日（月）～ 8月25日（金）のアオコ発生概況

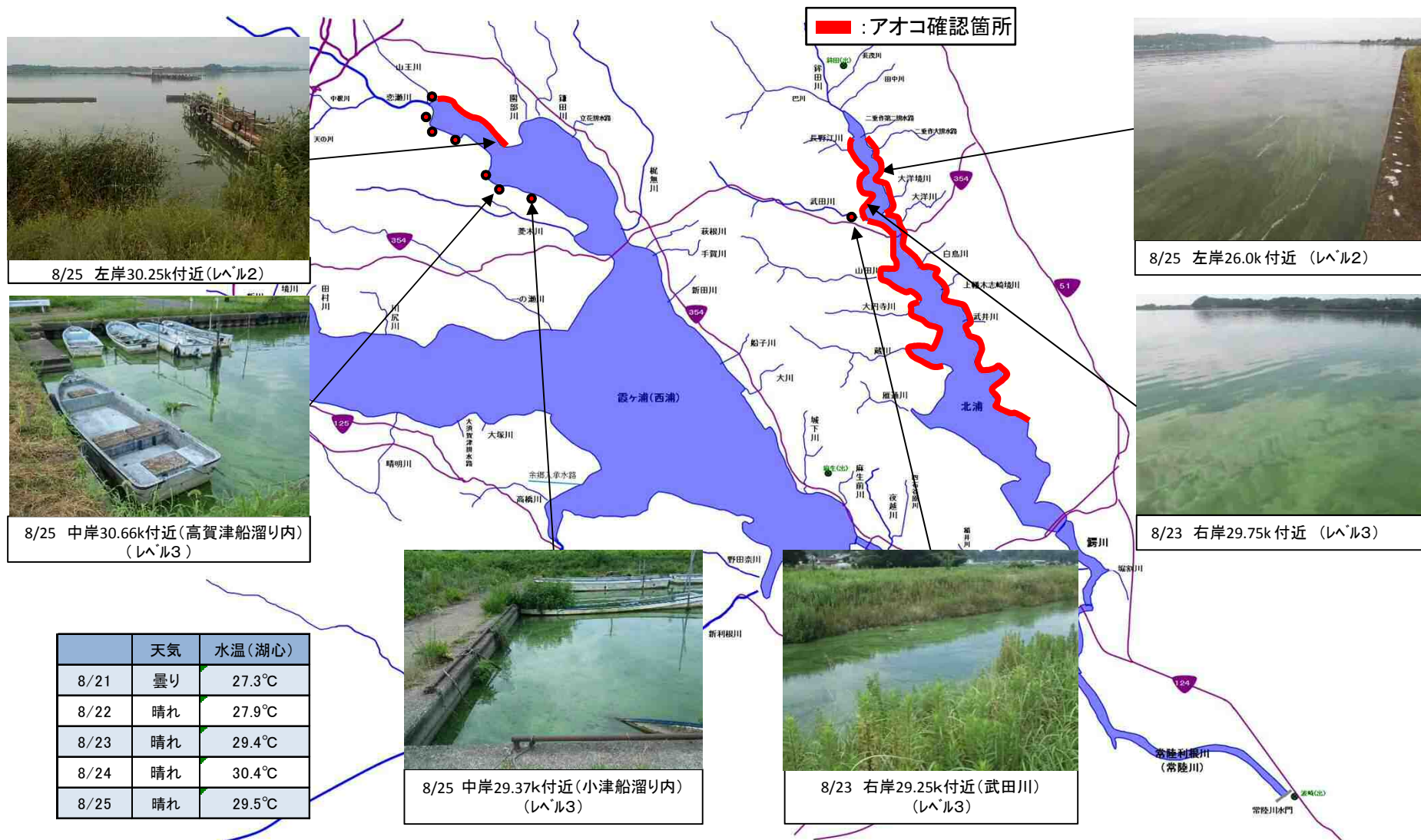
【北浦】 右岸：15k～35k付近でレベル1～3、武田川はレベル2～3で推移。

左岸：6k～26k付近でレベル1～2程度。

【西浦】 中岸：船溜り内(6箇所)でレベル2～3。

左岸：30k～34k付近でレベル2。

※先週に比べて晴れの日が多かったため、やや増加傾向が見られた。



平成29年8月14日（月）～8月18日（金）のアオコ発生概況

【北浦】 右岸：22k～29k付近でレベル1～3、武田川はレベル2～3、船溜り(1箇所)はレベル2～5。(臭有)
左岸の湖岸沿いは見られなかった。

【西浦】 右岸は確認されず、中岸の船溜り内(4箇所)はレベル2～4(臭無)
左岸に8月18日に新たに確認された。(レベル2～3)

※14日～16日にかけての降雨の影響で、減少傾向であった。



平成29年8月7日（月）～ 8月11日（金）のアオコ発生概況

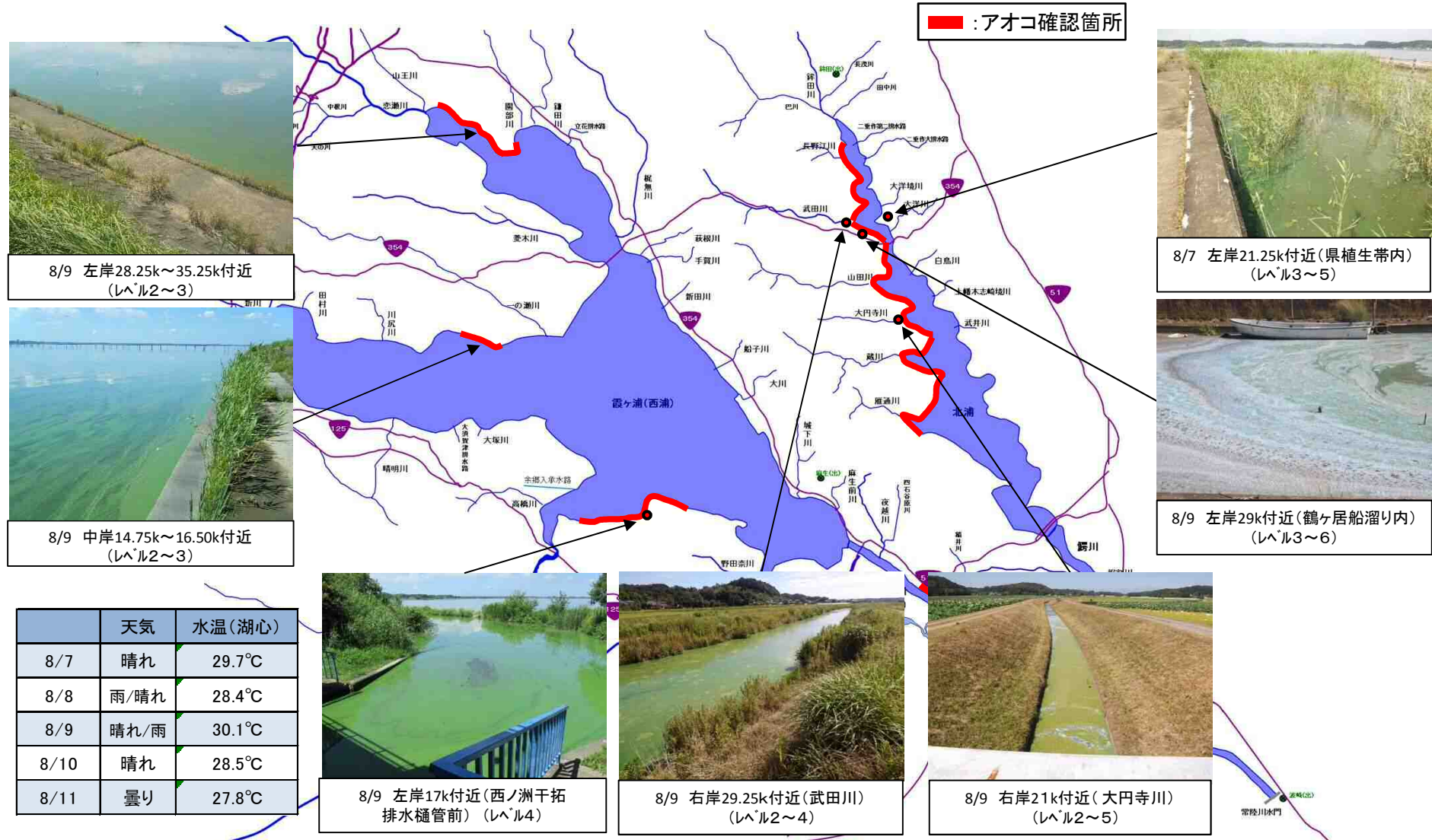
【北浦】 右岸：9k～35k付近でレベル1～3、武田川はレベル2～4、大円寺川はレベル2～5、船溜りはレベル3～6。

左岸：湖岸沿いはほとんど見られなかったが、植生帯施設内でレベル3～5。

【西浦】 右岸～中岸：8月9日に新たに確認された。(レベル2～3、西ノ洲排水樋管前はレベル4。)

左岸：28k～35k付近でレベル2～3。

※9日夜に少し降雨あり、10日以降は減少傾向であった。



平成29年7月31日（月）～8月4日（金）のアオコ発生概況

【北浦】 右岸：9k～35k付近でレベル2～3、武田川はレベル3～5で推移。 船溜り(2箇所)ではレベル4～5。(臭有)

左岸：5k～26k付近でレベル2～3。 県植生帯内はレベル3～5。(臭有)

【西浦】 中岸32k～左岸24k付近でレベル2～3。 船溜り(3箇所)ではレベル2～3。(臭無)

※8/1に少し降雨があり、レベル・範囲ともにやや少なくなったが、その後は再び多くなってきた。

※8/4に武田川で船舶による攪拌作業を実施し、レベル3に低下。(茨城県)

