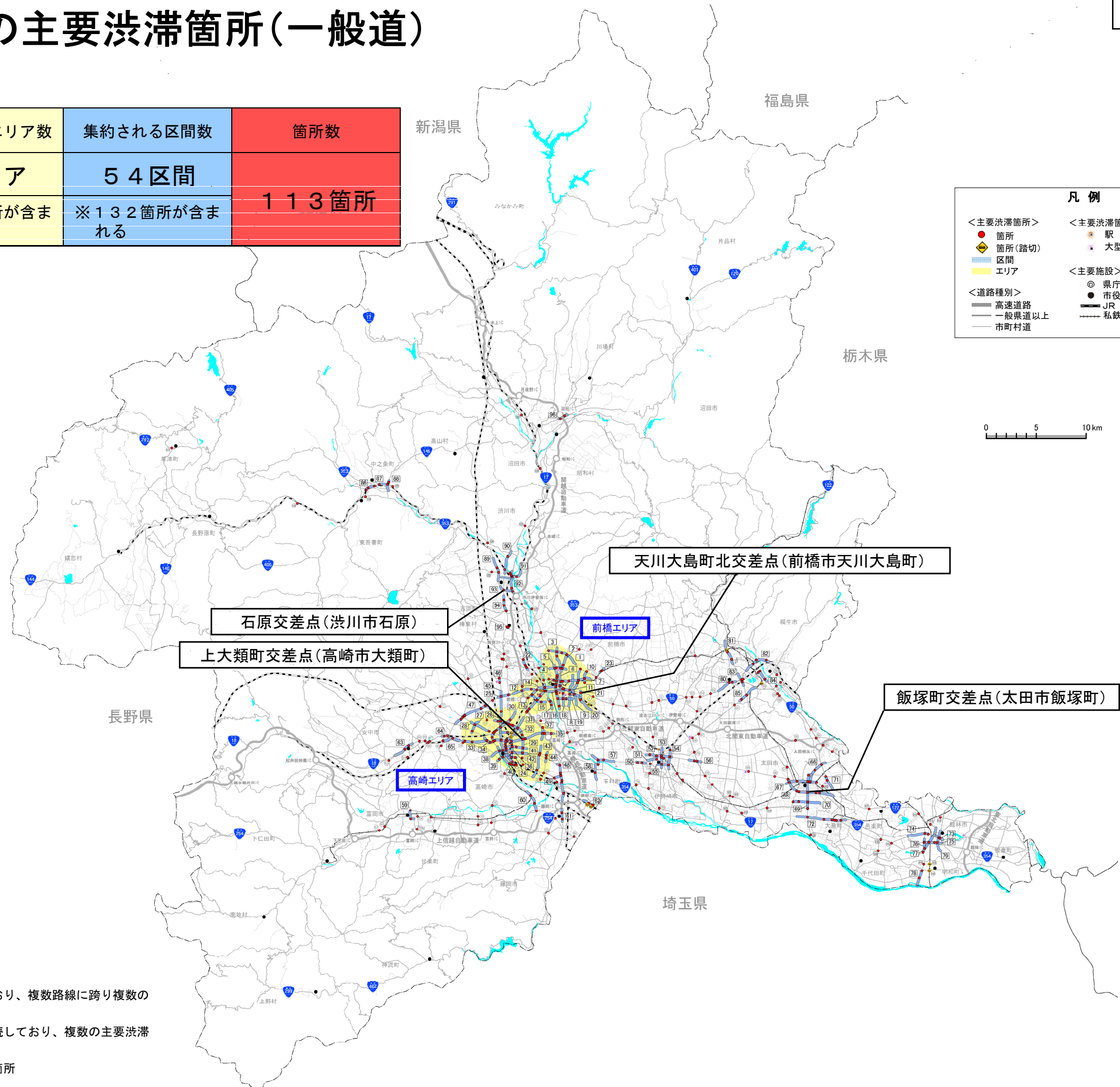


# 群馬県

## 地域の主要渋滞箇所(一般道)

主要渋滞箇所
382箇所

集約されるエリア数	集約される区間数	箇所数
2エリア	54区間	113箇所
※137箇所が含まれる	※132箇所が含まれる	



**凡例**

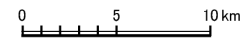
<主要渋滞箇所>  
 ● 箇所  
 ◆ 箇所(踏切)  
 区間  
 エリア

<主要渋滞箇所隣接する主な施設>  
 ● 駅  
 ● 大型店舗

<主要施設>  
 ● 県庁  
 ● 市役所・町村役場

<道路種別>  
 高速道路  
 一般県道以上  
 市町村道

私鉄



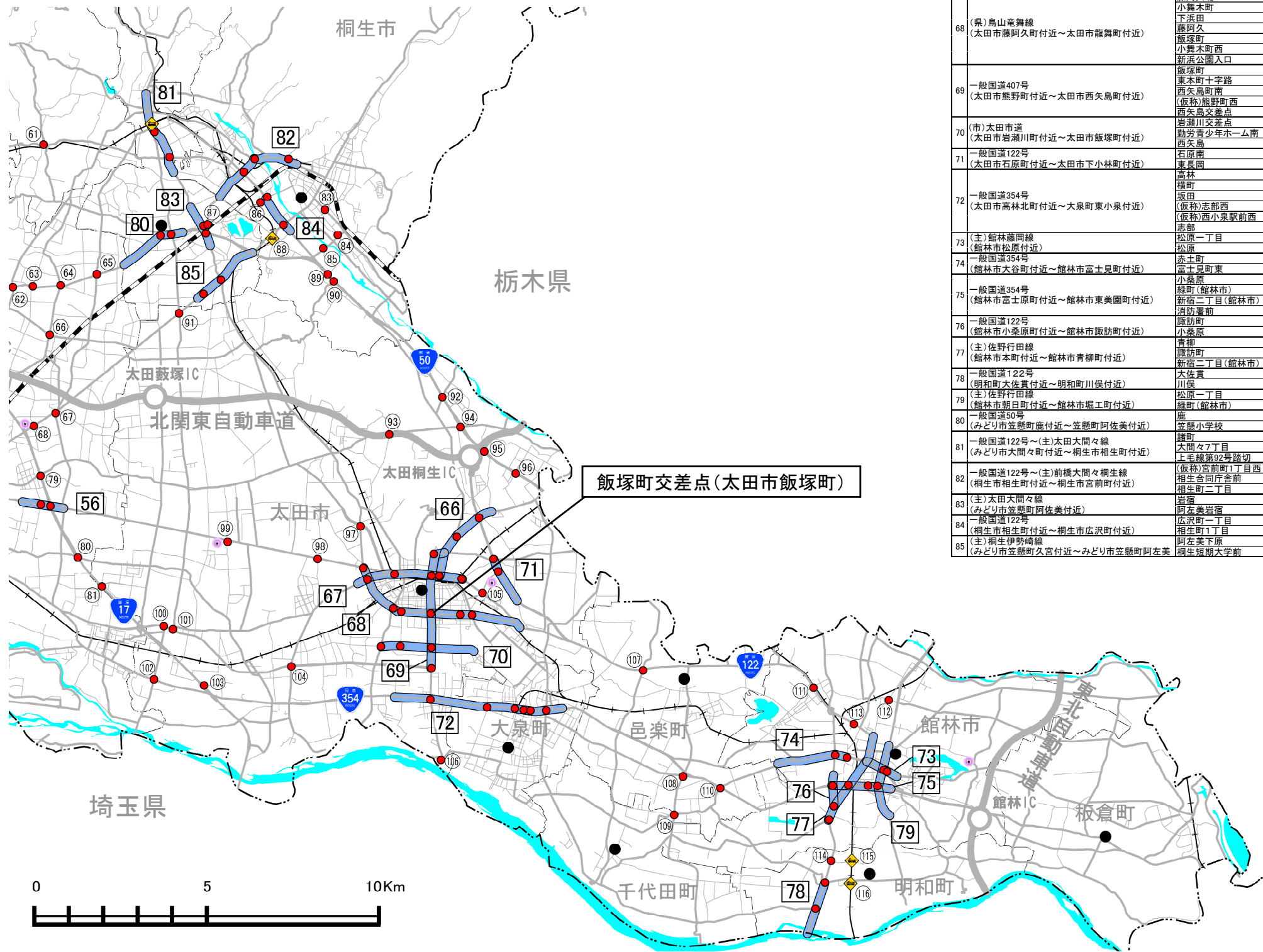
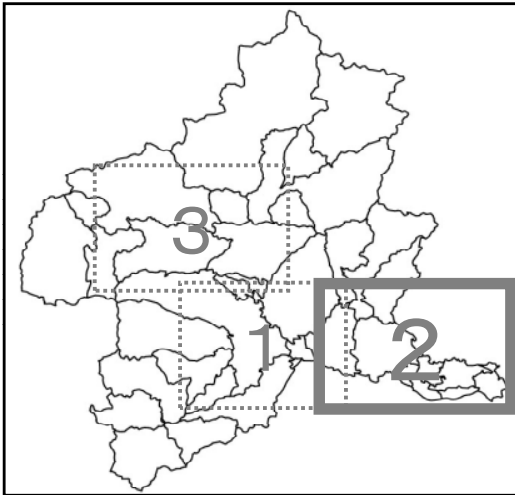
エリア…都市部等、混雑区間・箇所が面的に広がっており、複数路線に跨り複数の主要渋滞箇所を含む区域

区間…交差点等が連担するなど、速度低下箇所が連続しており、複数の主要渋滞箇所を含む区間

□…群馬県中部、東部、北部で代表的な主要渋滞箇所



# 2 群馬県東部



**凡例**

<主要渋滞箇所>	<主要渋滞箇所に隣接する主な施設>
● 箇所	● 駅
◆ 箇所(踏切)	● 大型店舗
■ 区間	<主要施設>
■ エリア	◎ 県庁
<道路種別>	● 市役所・町村役場
— 高速道路	— JR
— 一般県道以上	— 私鉄
— 市町村道	

エリア…都市部等、混雑区間・箇所が面的に広がっており、複数路線に跨り複数の主要渋滞箇所を含む区域  
 区間…交差点等が連担するなど、速度低下箇所が連続しており、複数の主要渋滞箇所を含む区間  
 □…群馬県東部で代表的な主要渋滞箇所

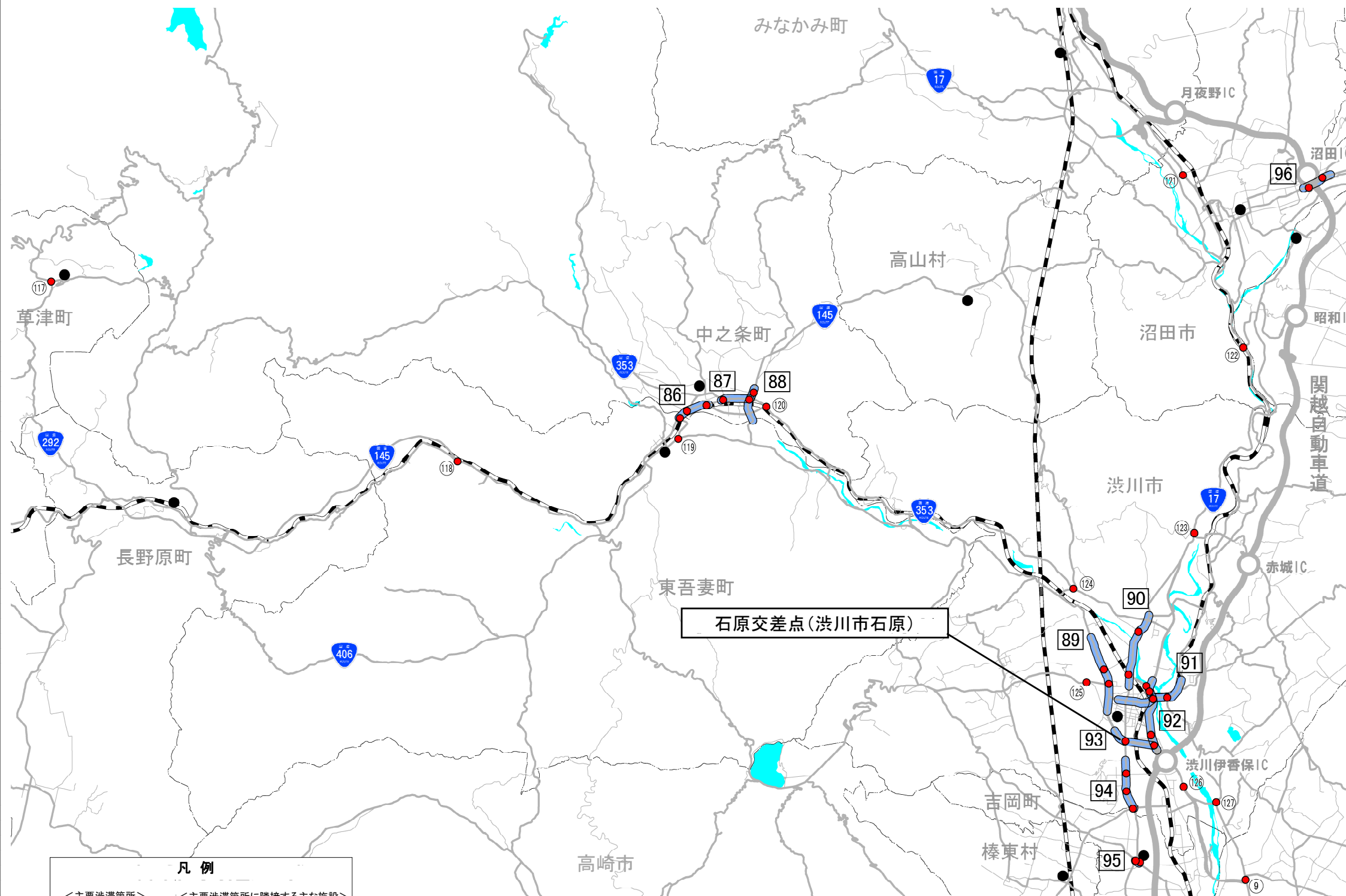
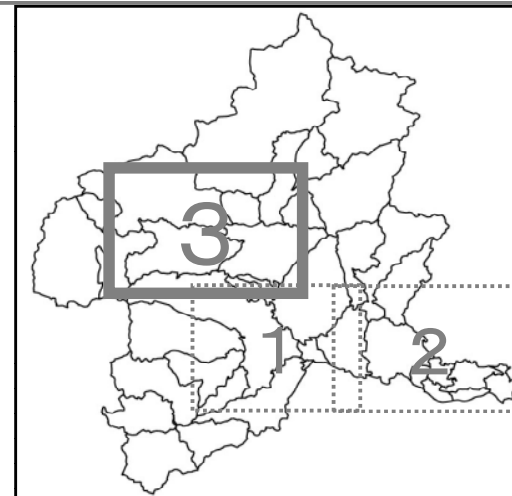
## 区間

区間名	箇所名
56 (主)前橋館林線 (伊勢崎市日乃出町付近～伊勢崎市境上刈名付近)	上刈名交差点 流通団地入口交差点
一般国道407号 (太田市安良岡町付近～太田市東本町付近)	安良岡北 湯分 東本町(太田市)
71 (主)前橋館林線 (太田市藤阿久町付近～太田市新島町付近)	藤阿久交差点 東本町十字路 新島町 西本町西 西本町(太田市)
(県)鳥山竜舞線 (太田市藤阿久町付近～太田市龍舞町付近)	藤阿久北 小舞木町 下浜田 藤阿久 龍舞町 小舞木町西 新浜公園入口
69 一般国道407号 (太田市熊野町付近～太田市西矢島町付近)	熊野町 西矢島町南 西矢島交差点 西矢島交差点
70 (市)太田市道 (太田市岩瀬川町付近～太田市飯塚町付近)	岩瀬川交差点 勤労青少年ホーム南 西矢島
一般国道122号 (太田市石原町付近～太田市下小林町付近)	石原南 東長岡 高林 横町
一般国道354号 (太田市高林北町付近～大泉町東小泉付近)	坂田 (仮称)志部西 (仮称)西小泉駅前西 志部
73 (主)館林藤岡線 (館林市松原付近)	松原一丁目 松原
一般国道354号 (館林市大谷町付近～館林市富士見町付近)	赤土町 富士見町東 小桑原
一般国道354号 (館林市富士原町付近～館林市東美園町付近)	緑町(館林市) 新宿二丁目(館林市) 消防署前
一般国道122号 (館林市小桑原町付近～館林市諏訪町付近)	諏訪町 小桑原
(主)佐野行田線 (館林市本町付近～館林市青柳町付近)	青柳 諏訪町 新宿二丁目(館林市)
78 一般国道122号 (明和町大佐貴付近～明和町川俣付近)	大佐貴 川俣
(主)佐野行田線 (館林市朝日町付近～館林市堀工町付近)	松原一丁目 緑町(館林市)
一般国道50号 (みどり市笠懸町鹿付付近～笠懸町阿佐美付近)	鹿 笠懸小学校
一般国道122号～(主)太田大間々線 (みどり市大間々町付近～桐生市相生町付近)	相生町7丁目 大間々町 上毛線第92号踏切
一般国道122号～(主)前橋大間々桐生線 (桐生市相生町付近～桐生市宮前町付近)	(仮称)宮前町1丁目西 相生合同庁舎前 相生二丁目
(主)太田大間々線 (みどり市笠懸町阿佐美付近)	岩 阿佐美岩宿
一般国道122号 (桐生市相生町付近～桐生市広沢町付近)	広沢町一丁目 相生町1丁目
(主)桐生伊勢崎線 (みどり市笠懸町久富付近～みどり市笠懸町阿佐美)	阿佐美下原 桐生短期大学前

## 単独箇所

箇所名
61 小林(桐生市)
62 西久保町一丁目
63 西久保(東)
64 湯沢町
65 間野谷町(西)
66 国定町2丁目
67 東町(伊勢崎市)
68 西小俣町
69 流通団地東
70 大國神社東
81 (仮称)早川公園西
83 (仮称)二丁目(桐生市)
84 (仮称)琴平町
85 南ノ島
86 (仮称)相生町1丁目西
87 岩宿駅前
88 桐生線第73号踏切
89 広沢小学校
90 広沢町交番
91 大原上
92 原宿南
93 (仮称)上強戸
94 只上西
95 只上
96 東部工業団地
97 大田警察署北
98 新田遺跡入口
99 新田庁舎入口
100 小角田北
101 (仮称)新田中江田町南
102 世良田
103 道の駅「おた」
104 下田島
105 内ヶ島
106 刀水橋北詰
107 大根村
108 猿塚高原
109 鞍掛工業団地
110 赤堀
111 (仮称)美術館入口南
112 (仮称)広内町西
113 (仮称)大通街一丁目
114 矢島交差点
115 伊勢崎線282号踏切
116 伊勢崎線280号踏切

# 3 群馬県北部



## ■ 区間

区間名	箇所名
86 一般国道145号 (中之条町中之条付近～東吾妻町原町付近)	山田川
	長岡
87 一般国道145号 (中之条町伊勢町付近)	伊勢町上
	伊勢町下
88 一般国道145号 (中之条町伊勢町付近)	伊勢町上
	伊勢町下
89 (主) 渋川東吾妻線 (渋川市石原付近～渋川市金井付近)	金井南町
	国土交通省前
90 一般国道17号 (渋川市吹屋付近～渋川市阿久津付近)	阿久津
	大正橋
91 一般国道353号(主) 渋川松井田線 (渋川市北橋町八幡付近～渋川市渋川付近)	下郷
	香妻新橋南
92 一般国道17号 (渋川市白井付近～渋川市中村付近)	中村三差路
	東町(渋川市)
	下郷
	中村
93 (主) 渋川東吾妻線 (渋川市石原付近～渋川市中村付近)	石原
	中村
	小倉
94 (主) 高崎渋川線 (渋川市行幸田付近～吉岡町小倉付近)	(仮称)有馬北
	行幸田
95 (主) 前橋伊香保線 (吉岡町久保付近～吉岡町北下付近)	鬼ヶ橋
	吉岡町役場入口
96 一般国道120号 (沼田市上原町付近～沼田市下久屋町付近)	下久屋町
	沼田IC

## ■ 単独箇所

箇所名
9 田口町南
117 草津
118 香妻溪谷入口
119 榎木
120 松見橋
121 恩田町
122 岩本町
123 伊能
124 北群馬橋
125 入沢
126 向畑
127 板東橋東

**凡例**

- <主要渋滞箇所>
  - 箇所
  - ◆ 箇所(踏切)
  - 区間
  - エリア
- <主要渋滞箇所に隣接する主な施設>
  - 駅
  - 大型店舗
- <主要施設>
  - ◎ 県庁
  - 市役所・町村役場
  - JR
  - 私鉄
- <道路種別>
  - 高速道路
  - 一般県道以上
  - 市町村道

エリア…都市部等、混雑区間・箇所が面的に広がっており、複数路線に跨り複数の主要渋滞箇所を含む区域

区間…交差点等が連担するなど、速度低下箇所が連続しており、複数の主要渋滞箇所を含む区間

□ …群馬県北部で代表的な主要渋滞箇所

