

# 平成29年7月24日（月）～28日（金）のアオコ発生概況

【北浦】 右岸：20k～35k付近でレベル2～3、武田川はレベル3～4で推移。 船溜り(2箇所)ではレベル5～6。(臭有)

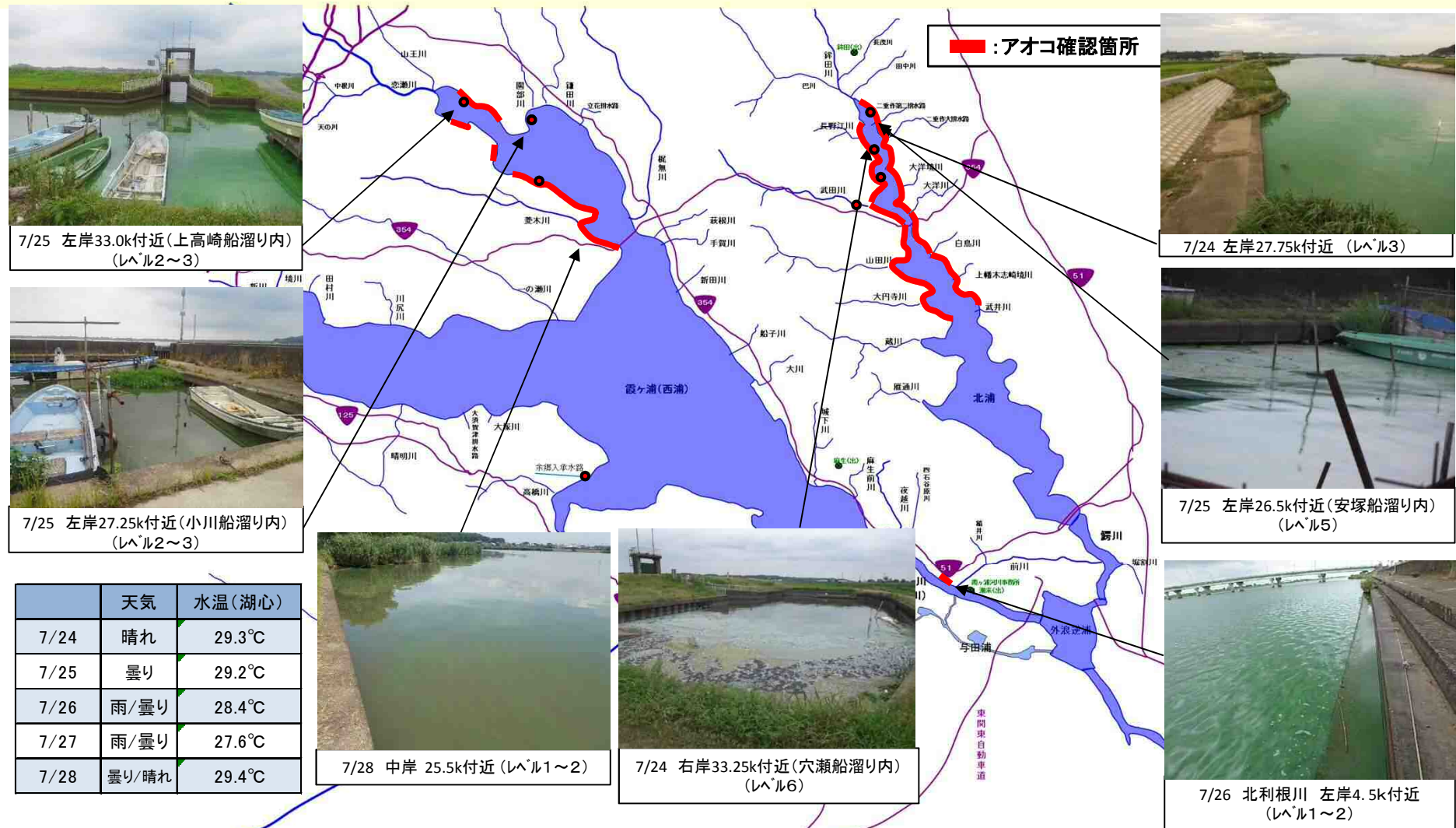
左岸：14k～28k付近でレベル2～3。 船溜り(1箇所)ではレベル5。(臭有)

【西浦】 中岸36k～左岸23k付近でレベル2～3。 船溜り(3箇所)ではレベル2～4。

【北利根川】 左岸4.0k～4.75付近でレベル1～2。

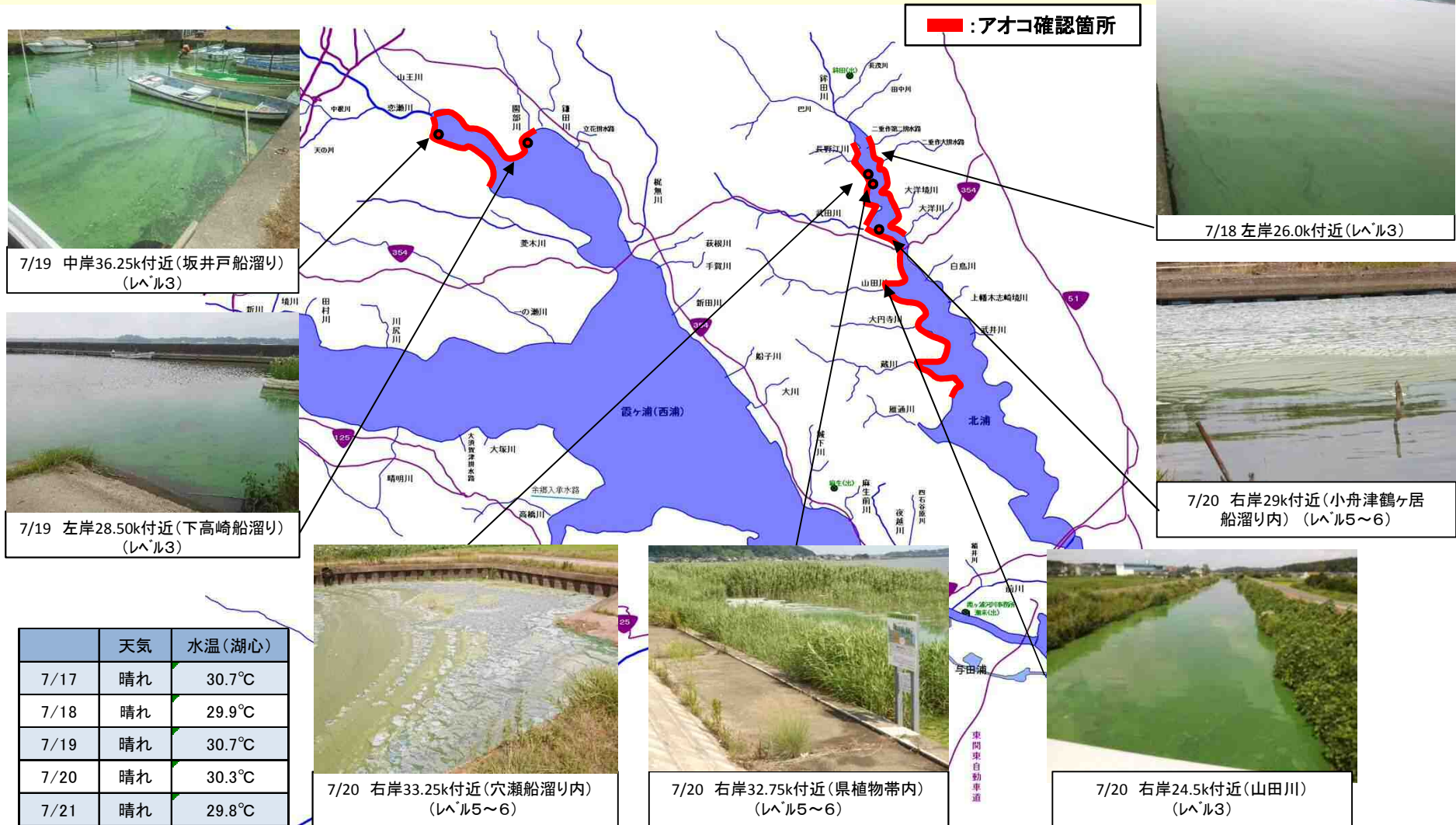
※船溜り内は、風で吹き寄せられ集積したわずかな範囲でレベルが高い状況であった。

※先週に比べ、25日までは範囲が拡大したが、26日以降は降雨等の影響でレベル・範囲ともにやや少なくなった。



# 平成29年7月17日（月）～21日（金）のアオコ発生概況

- 【北浦】 右岸は15k～35k付近がレベル2～3で推移。武田川は3～4で推移。  
 船溜り内2箇所、湖岸植生帯内1箇所では、吹き寄せられて集積した一部分でレベル5～6。（臭有）  
 左岸は20k～26k付近がレベル2～3で推移。
- 【西浦】 中岸32k～左岸27k の範囲がレベル2～3で推移。船溜り内2箇所もレベル2～3。  
 ※まとまった降雨等がなく、先週に比べて範囲が拡大。



# 平成29年7月10日（月）～15日（土）のアオコ発生概況

【北浦】 右岸では、27k～35k付近で確認されレベル2、武田川はレベル2～3で推移。  
 左岸では、12k～27k付近で確認され、レベル1～2で推移。  
 （先週に比べて発生エリア減少→台風3号の通過による影響等と思われる。）

【西浦】 中岸27k付近(余郷入承水路内)で確認、レベル2。(7月10日のみ)

※現在のところ臭いなし、対策もなし。

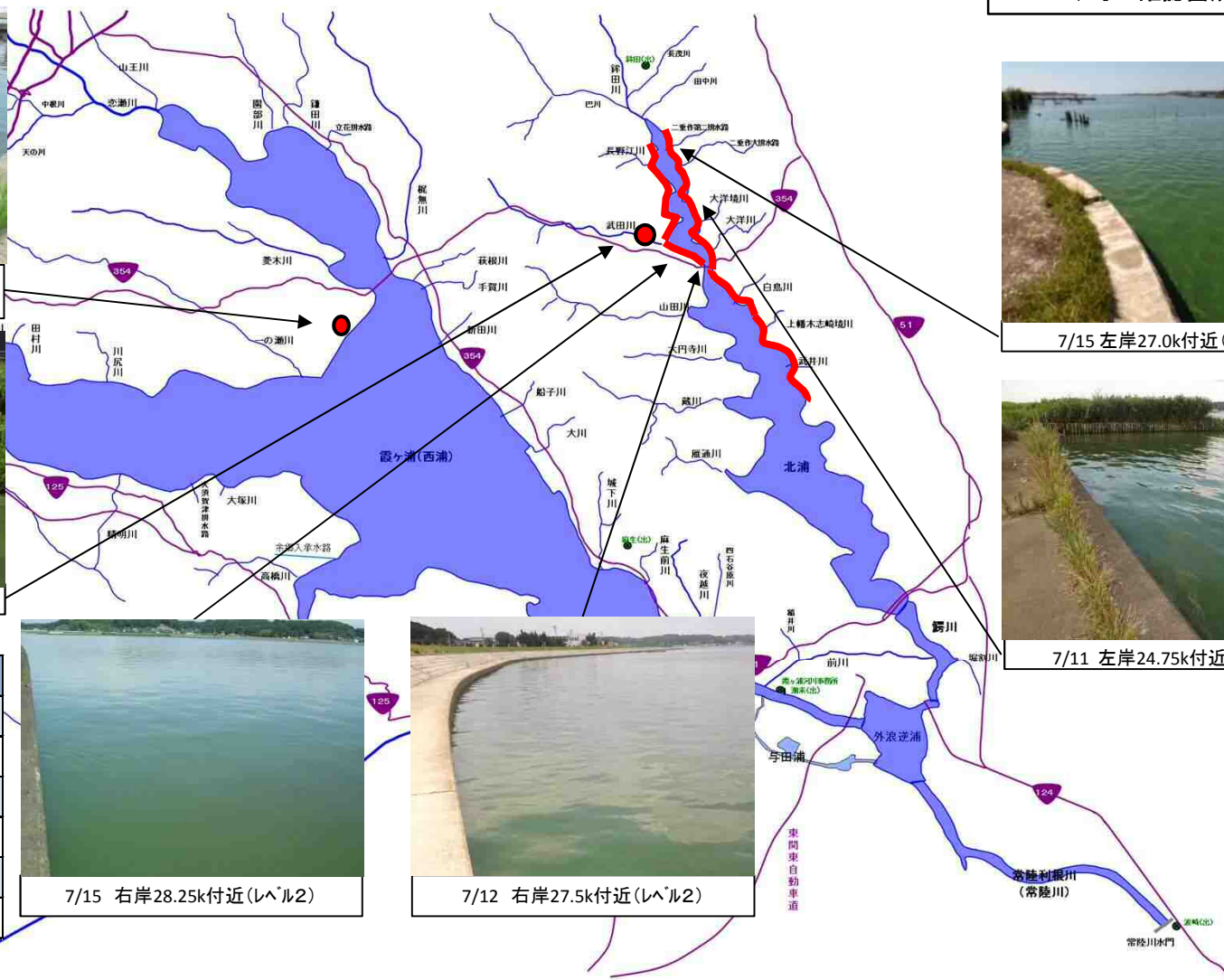
■ : アオコ確認箇所



7/10 右岸27.0k付近(余郷入承水路)  
(レベル2)



7/15 右岸武田川300m上流(レベル3)



7/15 左岸27.0k付近(レベル2)



7/11 左岸24.75k付近(レベル2)



7/15 右岸28.25k付近(レベル2)



7/12 右岸27.5k付近(レベル2)

	天気	水温(湖心)
7/10	晴れ	29.1℃
7/11	晴れ	29.2℃
7/12	晴れ	29.5℃
7/13	晴れ	31.0℃
7/14	晴れ	30.1℃
7/15	晴れ	31.6℃

# 平成29年7月3日（月）～7日（金）のアオコ発生概況

【北浦】 右岸では、14k～34k付近と武田川で確認され、レベル2～3で推移。

左岸では、7月3日から16k～27k付近で確認され、レベル1～2で推移。

【西浦】 中岸35k付近の関川合流点では、7/3のみ確認された。吹き寄せられたわずかな範囲(5m×5m)でレベル1～2。

■ :アオコ確認箇所

