

# 管理用通路・看板について

# 1. 現地検討の状況

●11月9日（水）、1月10日（火）の2回の現地調査と、12月14日（水）の会議を行い、管理用通路・看板整備について検討を行いました。

11月9日（水）  
中池の現地検討



12月14日（水）  
会議



1月10日（火）  
上・中・下池の現地検討



## 検討結果

主に以下の内容を決定

＜管理用通路＞

- 車いすの通れるメインルートの設定
- 途中で戻れる短絡路の設定
- 管理用車両の通路の設定
- 耐久性のある舗装の採用

＜看板＞

- 整備と生物等の解説板
- 風景の説明版
- 順路の方向指示、距離標の設置
- ベンチの設置等

主に以下の再検討を決定

＜管理用通路＞

- 舗装による温度の違いを調べる。
- ウッドクリートと土系の組合せを検討する。
- 再度、中池の現地で確認する。

主に以下の内容を決定

＜管理用通路＞

- 中池の国有地はウッドクリート舗装とする。
- ＜上池・中池看板＞
- 設置予定地毎に総合案内板、解説板等の内容を決定。
  - 看板の前は安全に配慮してスペースを確保する。



# 2. 1月10日の現地検討結果

● 国有地の中池の通路は全てウッドクリートとし、看板の設置は、下記の写真のポールの位置、人の向きとし、内容は、写真下の解説のとおりとする。

## ■ 現地確認（管理用通路・看板について）

**■ 現地確認（管理用通路・看板について）**

**■ 写真解説**

- 解説板（導水路）の設置位置  
• 設置の向きや位置の検討（川向き）  
（立ち止まりへの安全配慮）
- 解説板（旧流路、鳥類等及び再生事業）の設置位置  
• 鳥類等保護のための立ち入り制限ロープ柵の検討
- 案内板（総合）の設置位置  
• サイクリング道に対する安全の配慮  
• 基礎位置検討（堤防腹付け）
- 総合案内板の設置位置（既存看板移設）
- 説明板（中池）の設置位置（車いすの通行ルート案内）  
• 車からの視距へ配慮
- 案内板（総合）の設置位置  
• サイクリング道に対する安全の配慮  
• 基礎位置検討（堤防腹付け）
- 解説板の設置位置（ハンノキ林）
- 解説板の設置位置（水路の生物、河畔林）
- 案内板の設置位置（下池エリアの入口表示）
- 通路舗装（ウッドクリート舗装）
- 解説板の設置位置（生物、旧流路、現在位置表示）
- 総合案内板の設置位置の検討（周辺は全て民有地）
- 方向指示板の設置位置（ルート案内）
- 方向指示板の設置位置（ルート案内）
- 案内板（総合）の設置位置  
• 通路脇への設置
- 解説板の設置（旧流路、ハンノキ林）
- 方向指示板の設置位置（ルート案内）
- 案内板（総合）の設置位置  
• 通路脇への設置

**■ 地図解説**

- 国有地
- 国有地以外
- 認定道路
- 実施計画範囲
- 整備地
- 基本ルート想定
- 看板設置箇所(案)
- 短絡路
- 解説板の設置（旧流路、ハンノキ林）



# 3. 管理用通路・看板の配置計画（案）

● 検討結果をもとに管理用通路と看板の配置計画（案）を示します。

■ 現地確認（通路・看板について）

【ルート】

- 国有地内 観察ルート（舗装変更無し）（管理用車両＋歩行者）
- 民有地内・認定道路 観察ルート（舗装変更無し）
- バリアフリールート（ウッドクリート舗装）W=3.0m（管理用車両＋歩行者＋車いす）
- バリアフリールート（ウッドクリート舗装）W=1.8m（車いすずれ違い）
- 認定道路

【案内板】

- 総合案内板（上池、中池、下池）：太郎右衛門全域の案内板、主要な地名、施設名（多言語）、QR T
- 案内板（上池）、案内板（中池）、案内板（下池）：各池別の案内板、地名、施設名、資源（多言語）、QR T
- 解説板：動植物、旧川跡等の特徴の解説（多言語）、QR T
- 指導標（方向指示）：各池内の施設の方向を指示（多言語）
- 距離標（距離、位置）：始点からの距離をコースに沿って表示（交差点部及び250mピッチ）※250m：街区規模の目安

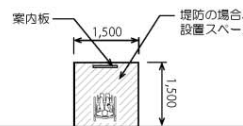
【補足】

QRT：QRTranslatorのことで、QRコードから携帯端末で翻訳できる仕組み。案内版、解説板に適用し、指導、距離標には無し。

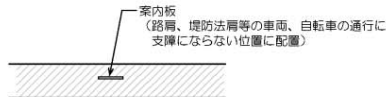


【案内板設置の留意事項】

- ・通行の支障にならない配置
  - ・車いすの利用者などが接近できる150cm×150cm以上（※1）の水平部分の確保
- （※1 出典：国土省 都市公園の移動等円滑化整備ガイドライン）



（通路・堤防通路）



（通路・堤防通路）

### 3. 管理用通路・看板の配置計画（案）

●看板のデザインは、平成29年度に実施する予定ですが、参考までに、看板のイメージを示します。

#### 案内サイン

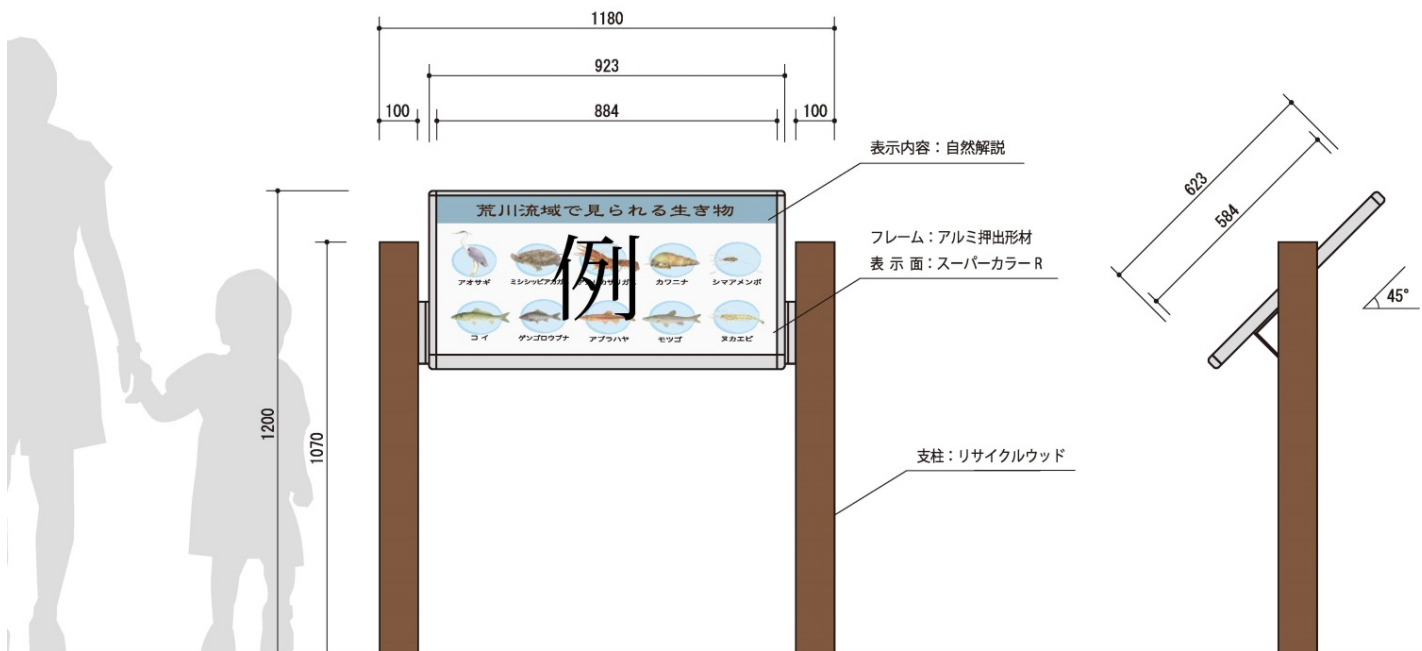




### 3. 管理用通路・看板の配置計画（案）

●看板のデザインは、平成29年度に実施する予定ですが、参考までに、看板のイメージを示します。

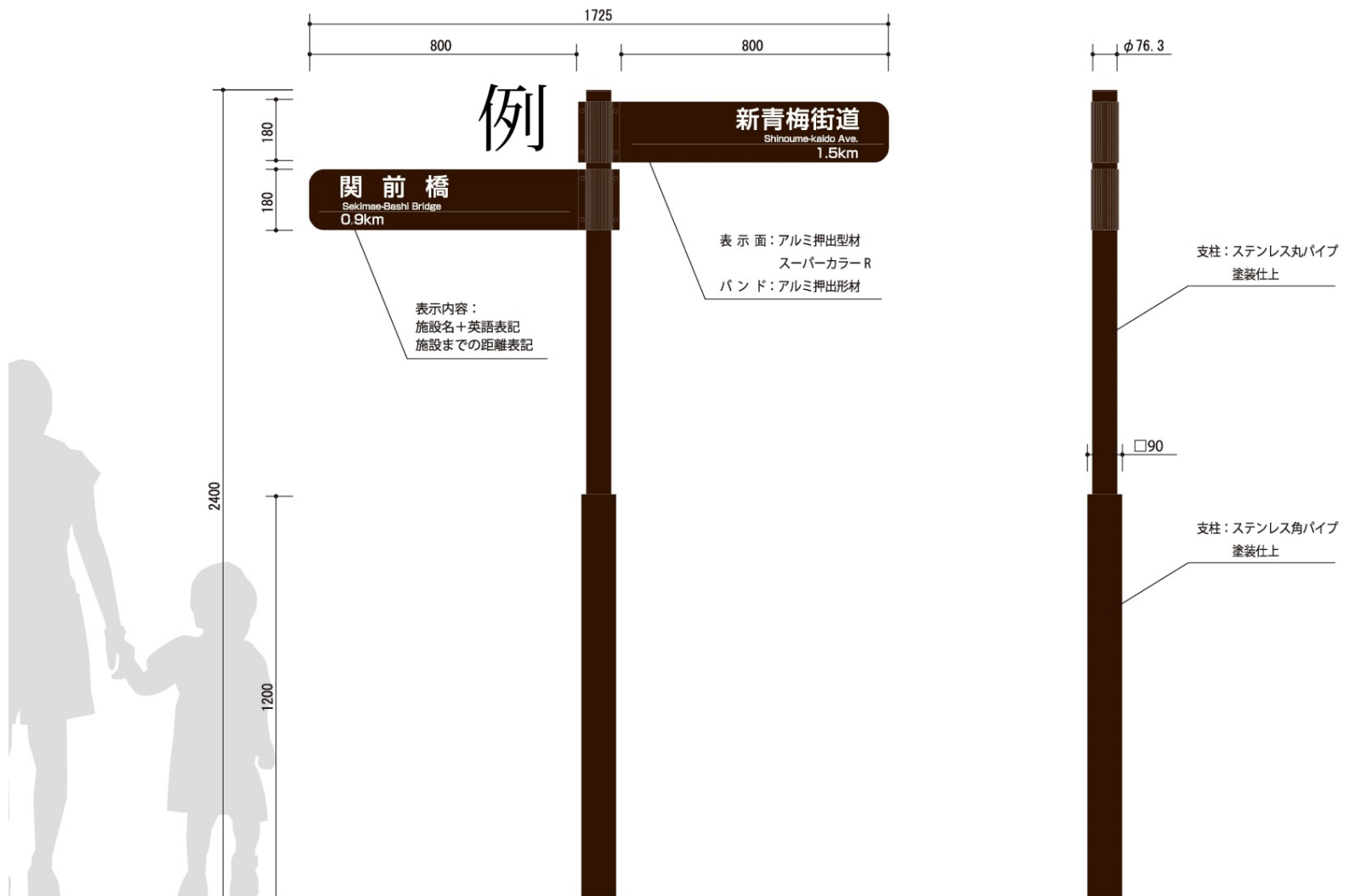
#### 解説サイン



### 3. 管理用通路・看板の配置計画（案）

●看板のデザインは、平成29年度に実施する予定ですが、参考までに、看板のイメージを示します。

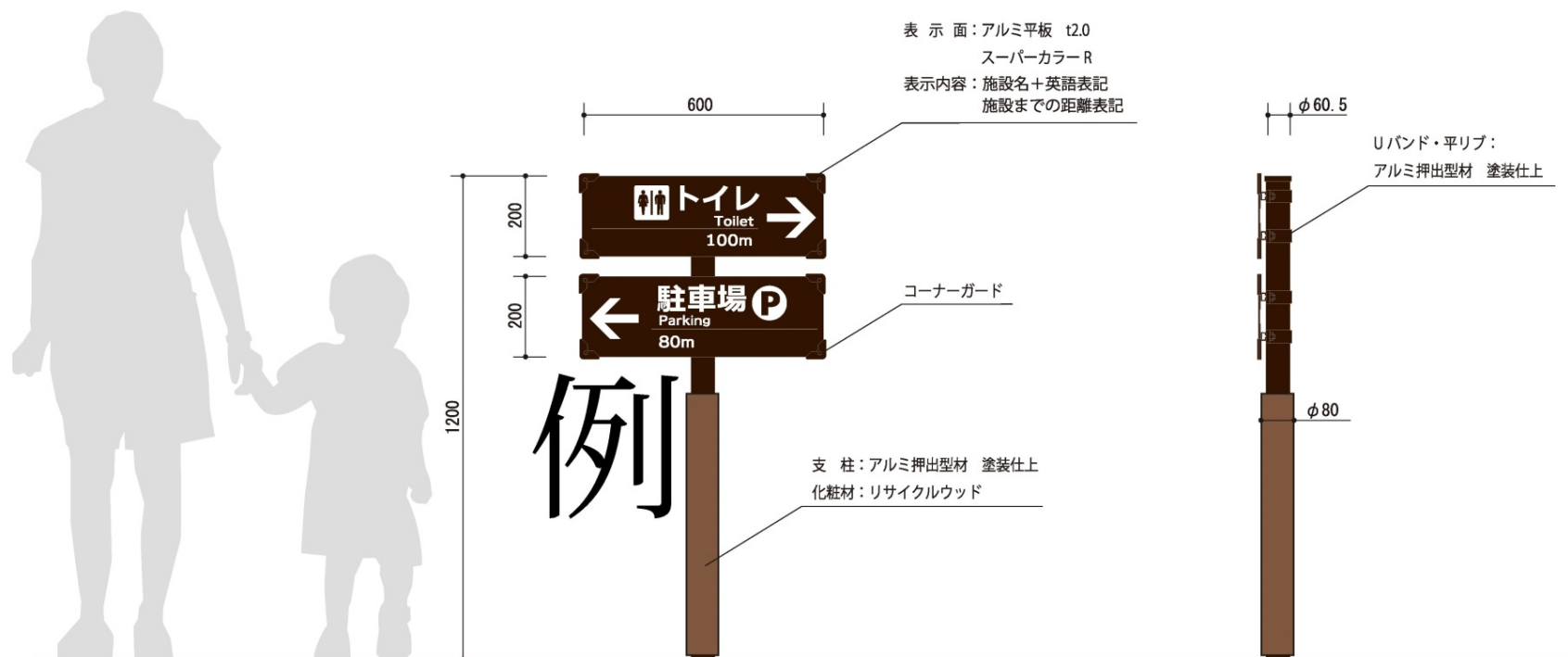
#### 誘導サイン



### 3. 管理用通路・看板の配置計画（案）

●看板のデザインは、平成29年度に実施する予定ですが、参考までに、看板のイメージを示します。

#### 誘導サイン（小）





### 3. 管理用通路・看板の配置計画（案）

●看板のデザイン、材質の選定は、平成29年度に実施する予定ですが、参考までに、看板のイメージを示します。

#### 距離表示サイン

