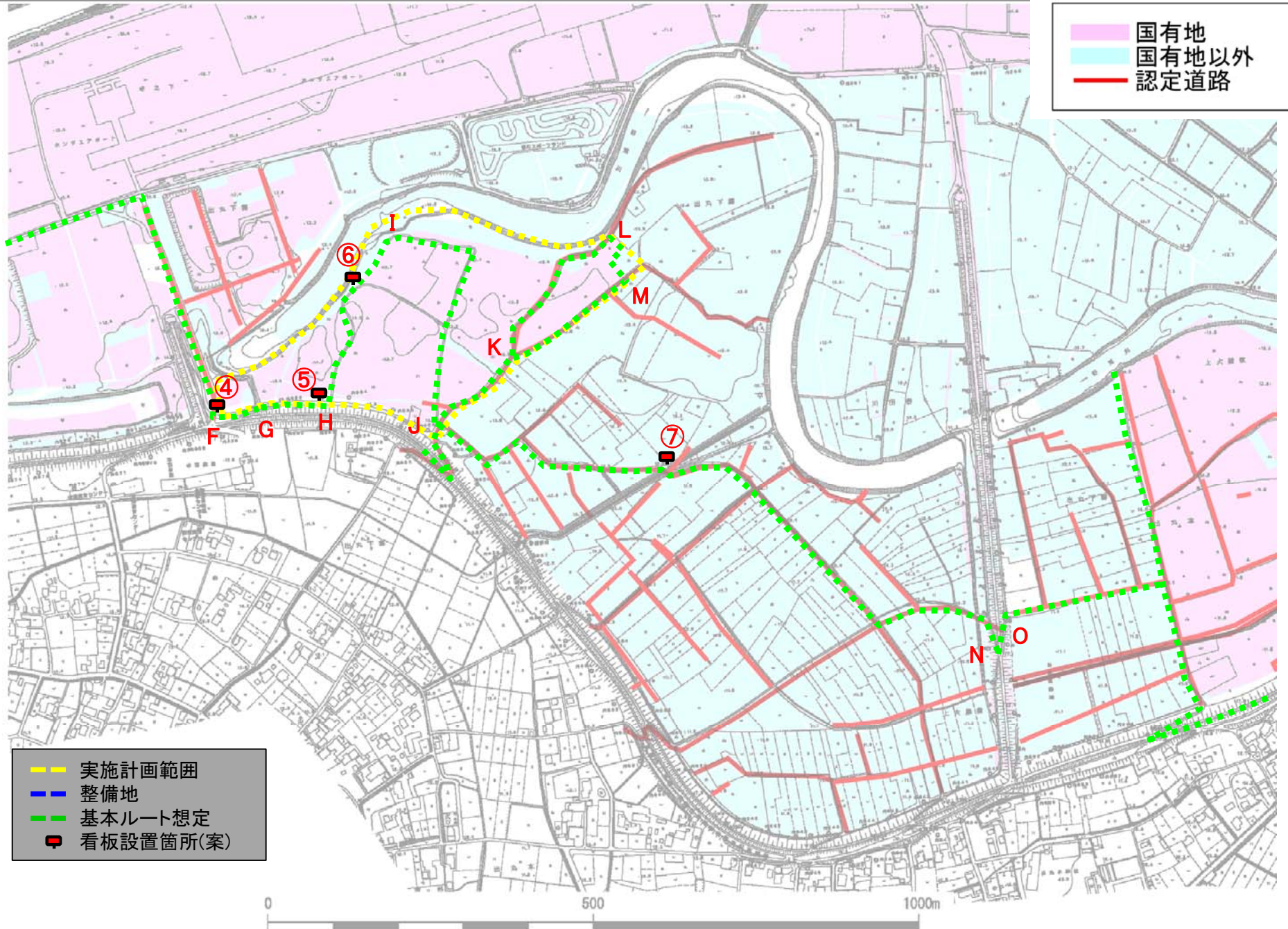


# 中池の現地確認

# 中池検討図面



# 中池現地移動ルートとメモ用紙

場所記号	看板番号	着時間 (想定)	地点記入欄	区間記入欄
F	④	9:40		
G		9:45		
H	⑤	9:50		
I	⑥	10:00		
J		10:10		
K		10:15		
L		10:25		
M		10:30		
K		10:35		
J	⑦	10:40		
N		10:55		
O		11:00		

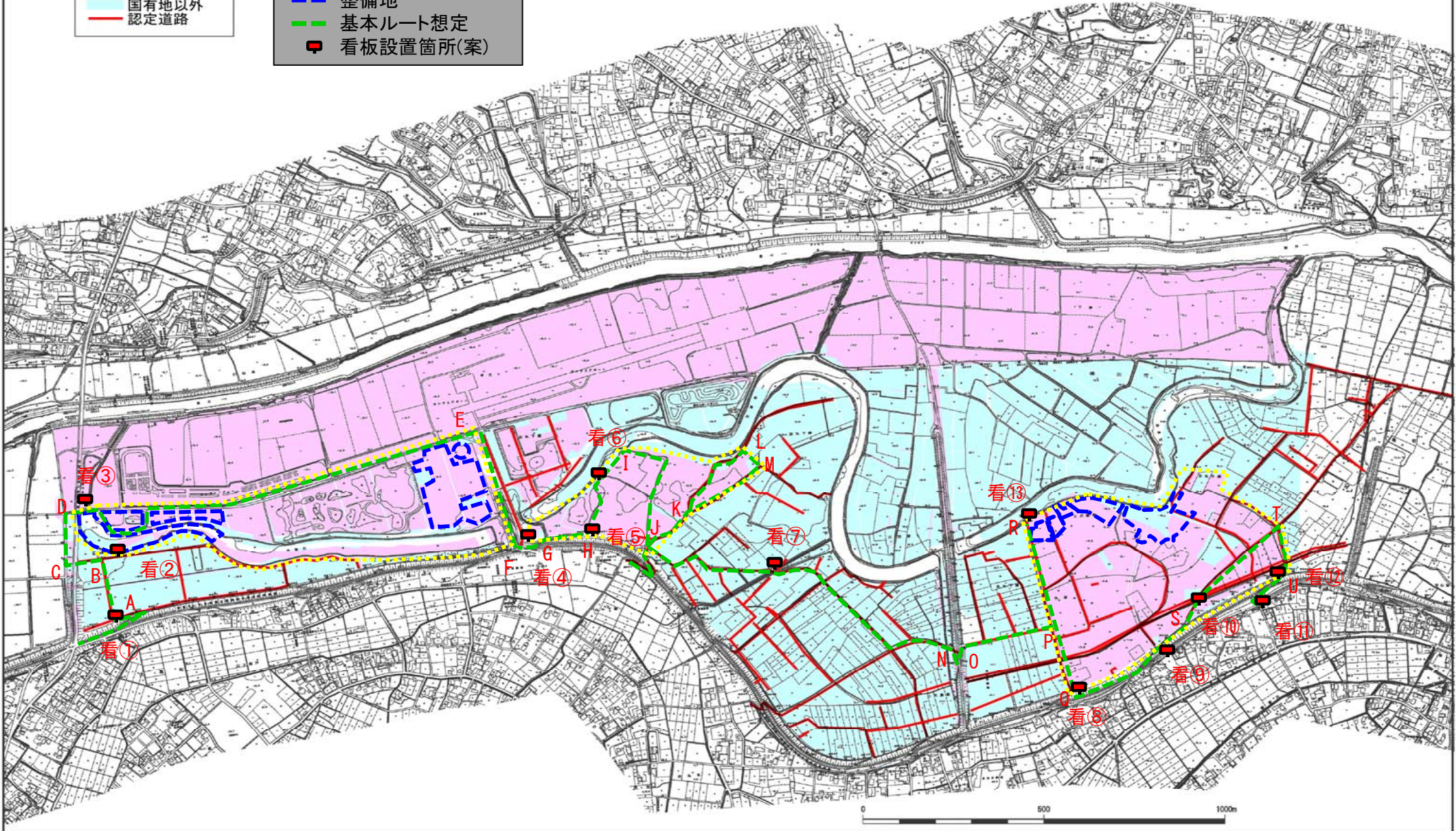
※下池で管理用通路・看板等を検討した後に、車でホンダエアポートまでお送りします。

# 全体検討図面

・ 緑の線が検討結果のルート案となっています。

国有地  
国有地以外  
認定道路

実施計画範囲  
整備地  
基本ルート想定  
看板設置箇所(案)



# 管理用通路のタイプ

## ○通路の事例

type-A 散策路（幅員2m）



ウッドクリート舗装  
散策用の舗装で、木材チップをセメント  
で結合させたもので、水に浮かない比重  
のものを使用（NETIS登録SK-030010-V）

type-B 散策路（幅員2m）



碎石舗装と松杭丸太とロープ  
散策用の舗装で、路面を碎石舗装とし、  
通路の外への侵入を防止するために松杭  
とロープで境界を示す（下妻市観光協会  
HPより）

type-C 車両通行（幅員4m）



碎石舗装  
維持管理作業で車両が通行できる通廊。  
（太郎右衛門橋下流のモトクロス場跡地A  
の周囲の管理用通路）

# 看板のタイプ

## ○看板の事例

type-D マップと全体説明



対象地区のマップに自然再生地の説明を行うもの。  
(北本自然観察公園の事例)

type-E 通路・場所の説明看板



通路や場所の説明を行うもの。  
(武蔵丘陵森林公園の事例)

type-F 通路・場所の方向を示す



通路や場所の方向を示すもの。  
(武蔵丘陵森林公園の事例)

type-G 整備地区の説明



整備地区を示すもの。  
(下池・設置済み)

# 中池の通路・看板整備についての意見



# 素材マップ

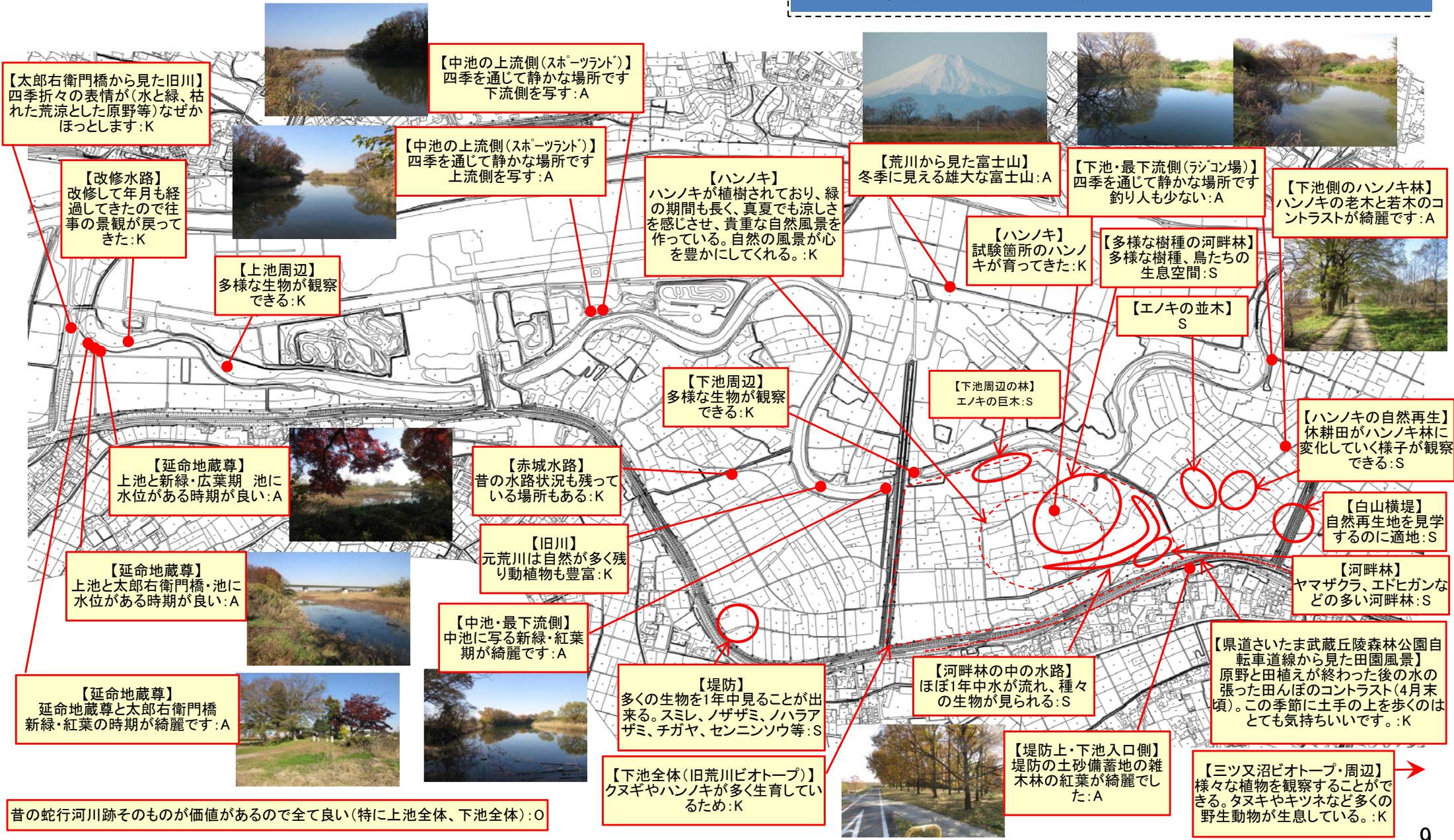




# <参考> 「良いところ」のアンケート回答

【回答者(敬称略)】(H27.12.15現在)

個人情報のため非表示



# 人の利用による問題整理マップ (違法・合法含む)

