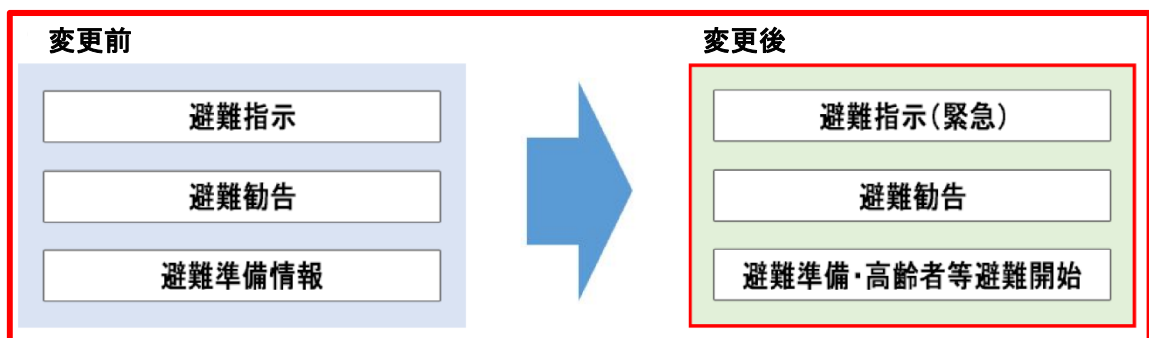


平成29年1月29日

避難準備情報等の名称変更に伴うノートの修正のお願い

平成28年12月26日に内閣府より、避難準備情報等の名称変更が以下のように公表されました。



本検討会で使用されていますマイ・タイムラインノートにつきましても、修正が必要な箇所がありますので、お手数ですが、修正をお願いいたします。

<修正が必要な箇所>

- ① 22 ページ
- ② 29 ページ
- ③ 39 ページ
- ④ 最後のページ（A3 折り込み）のマイ・タイムライン

※次頁以降に修正が必要な箇所を赤枠で示していますので、参考にしてください。

STEP 2

6.洪水時に得られる情報と読み解き方

知る

キーワード

台風の情報

雨量

川の水位

避難情報

■避難行動を判断する時に有効な情報

洪水時に得られる情報は、台風、雨、川、避難と様々です。これらは、時々刻々と変化します。洪水時は、最新の情報を集めて的確に判断しましょう。

	情報	気をつけるポイント
台風発生	台風に関する情報	<ul style="list-style-type: none"> ・ 台風の大きさ ・ 台風の強さ ・ 台風の進路
水位上昇	雨に関する情報	<ul style="list-style-type: none"> ・ 雨量 ・ 雨の降っている地域（川の上流） ・ 今後の見通し
	川に関する情報	<ul style="list-style-type: none"> ・ 近くの川の水位 ・ 上流の川の水位（今後の見通し） ・ はん濫の発生
緊急時	避難に関する情報	<ul style="list-style-type: none"> ・ 避難準備情報、避難勧告、避難指示 ・ 避難所の開設情報 <hr/> <ul style="list-style-type: none"> ・ 交通の状況

■情報を知る手段

洪水時は、テレビ、パソコン、スマートフォン、携帯電話など様々な手段で情報を収集することができます。

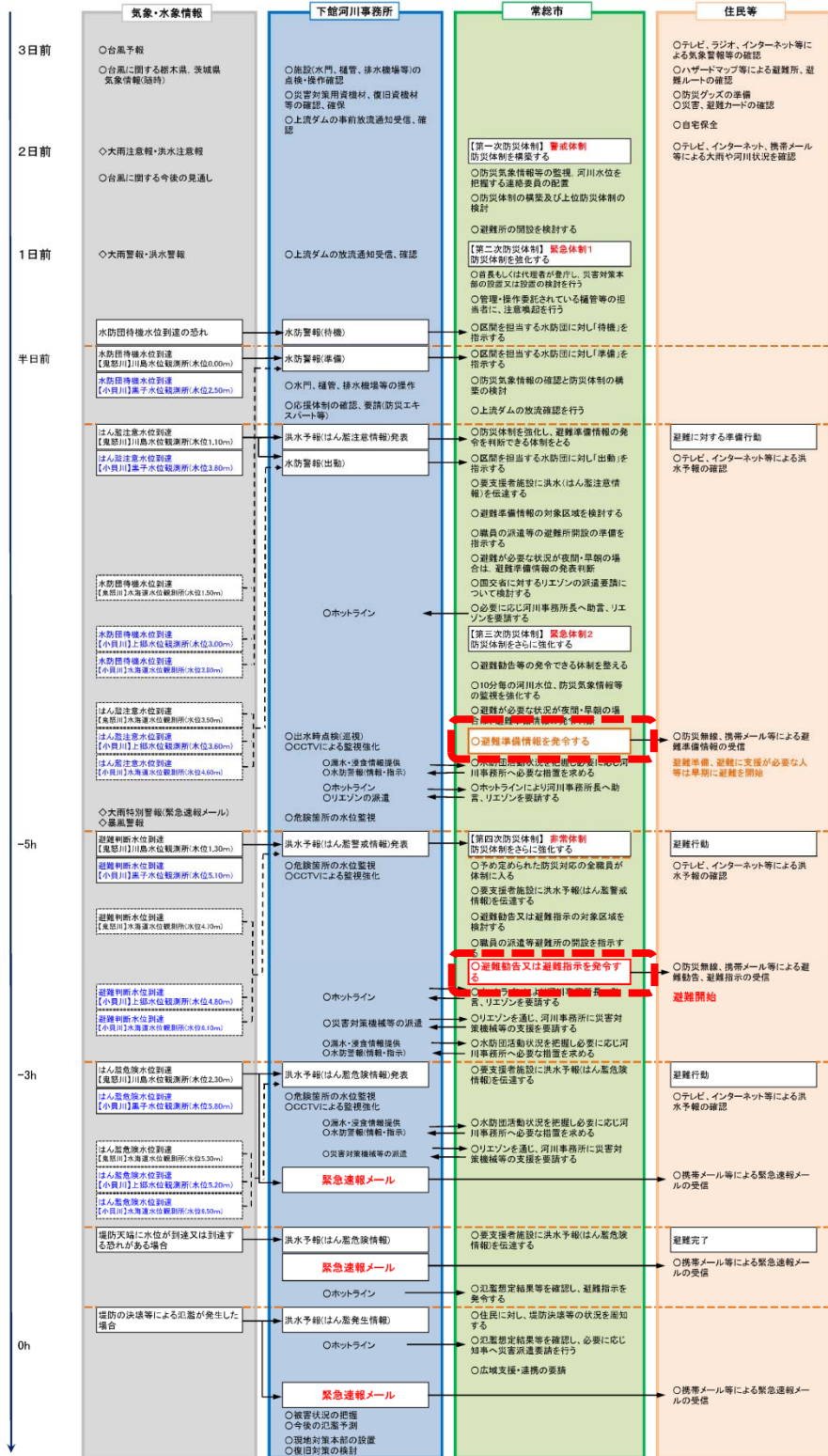
	情報	情報を知る主な手段
台風発生	台風に関する情報	<ul style="list-style-type: none"> ・ テレビの天気予報 ・ 気象庁のホームページ
水位上昇	雨に関する情報	<ul style="list-style-type: none"> ・ テレビの天気予報 ・ 気象庁のホームページ
	川に関する情報	<ul style="list-style-type: none"> ・ テレビのデータ放送 ・ 河川事務所のホームページ、SNS
緊急時	避難に関する情報	<ul style="list-style-type: none"> ・ 市のホームページ、SNS ・ 市の防災メール配信サービス <hr/> <ul style="list-style-type: none"> ・ 県のホームページ、SNS ・ 交通機関のホームページ、SNS

ホームページは普段から見て、慣れておきましょう。



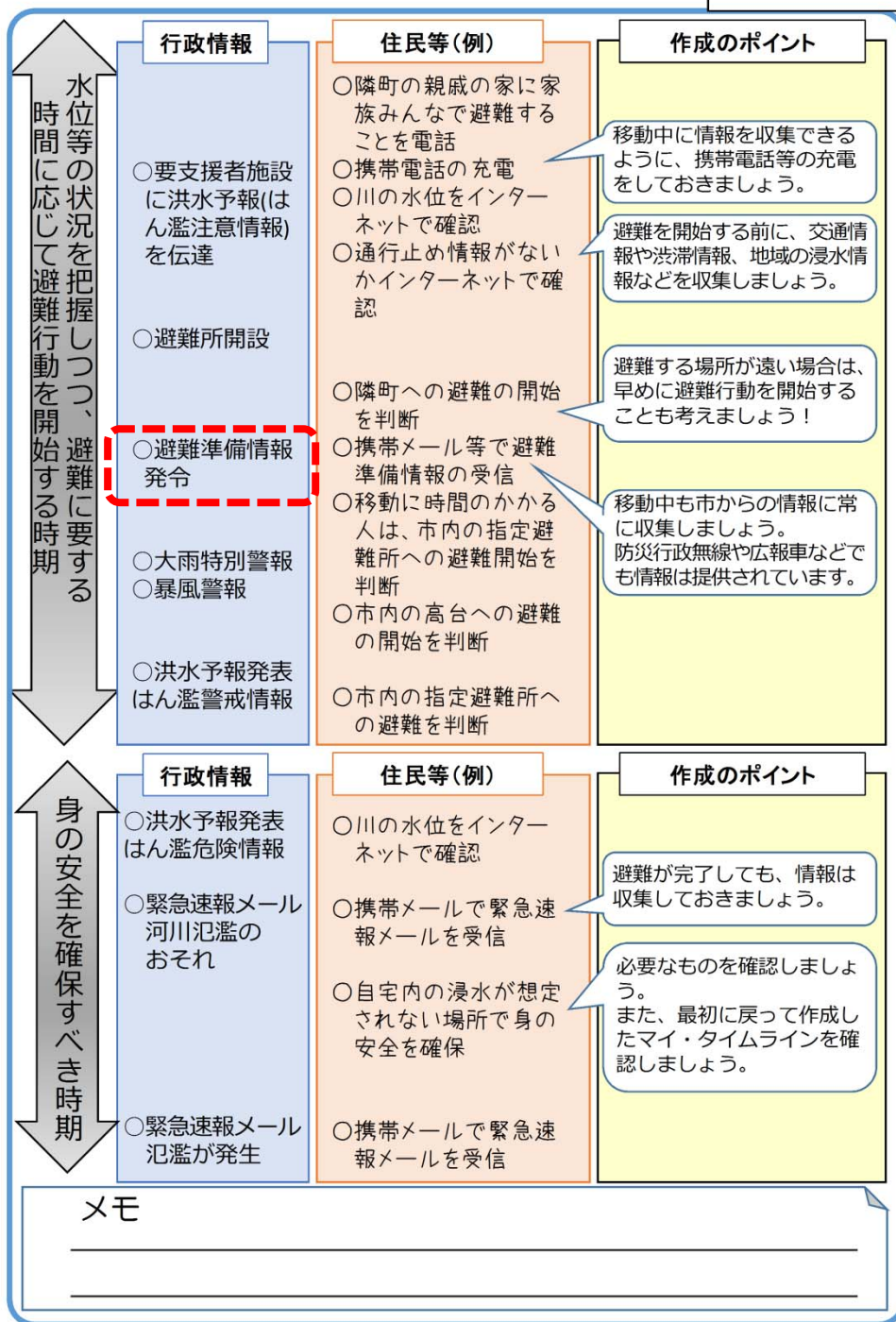
みんなでタイムラインプロジェクト

台風による洪水を対象とした避難勧告発令等に着目したタイムライン(防災行動計画)(H28年6月版)
常総市(鬼怒川・小貝川)



※今後の出水や訓練等を通じて見直しを行っていく

STEP 3



④最後のページ（A3折り込み）のマイ・タイムライン

