

川の市民情報

2016年

6

国土交通省関東地方整備局 京浜河川事務所 RCM事務局 URL : <http://www.ktr.mlit.go.jp/keihin/>
TEL : 045-503-4015 FAX : 045-503-4092 メール / ktr-keihia50@mlit.go.jp

リバーシビックマネージャー(RCM) : 住民のボランティア活動の一環として、河川管理の支援をしていただくことを目的に創設された制度です

洪水氾濫シミュレーションを公開

流域のみなさん自らが洪水時にリスクを察知して避難することに役立つ情報として多摩川水系・鶴見川水系・相模川水系の洪水氾濫シミュレーション結果(※1)を京浜河川事務所のホームページに掲載しました。

この洪水氾濫シミュレーションシステムは多摩川、鶴見川、相模川で洪水が発生し、堤防が決壊した場合の氾濫による浸水状況を時系列的に示したもので、次のような事が出来ます。


想定最大規模降雨時もしくは計画規模降雨(※2)時における破堤地点別の浸水状況を時系列アニメーションで表示することが出来るほか、破堤地点別の最大浸水深、浸水継続時間及び浸水到達時間を確認できます。

また、任意の地点から最大浸水深となる破堤地点や、浸水が最も早く起こる破堤地点を知ることが出来る機能もあります。

是非、ご自宅付近のシミュレーションをご確認いただき、もしもの時に備えて下さい。

シミュレーション画面例

決壊地点を想定して選択(×表示)するとシミュレーションが行われます



〔浸水到達時間〕表示例川崎駅付近

〔浸水継続時間〕表示例川崎駅付近

※1 公開範囲は多摩川水系・相模川水系は直轄管理区間、鶴見川水系は水系全体としています。

多摩川水系:直轄管理区間 / 鶴見川水系:水系全体 / 相模川水系:22.0km 地点下流区間

※2 計画規模降雨とは、多摩川水系では 1/200、鶴見川水系・相模川水系では 1/150 の確率規模降雨となります。

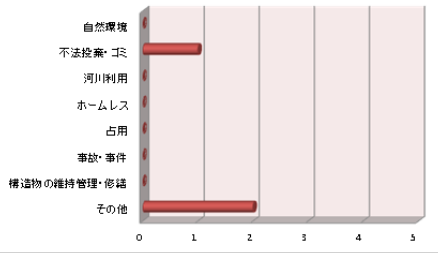
シミュレーションを行う際は、シミュレーションにおいて考慮されている状況等をHPでご確認下さい。実際の洪水では、浸水区域や水深などがシミュレーション結果と異なる場合があります。

京浜河川事務所HP → 京浜河川事務所ホーム > 河川の防災 > [洪水氾濫シミュレーション](http://www.ktr.mlit.go.jp/keihin/keihin00642.html)

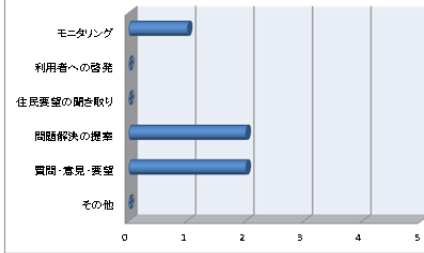
<http://www.ktr.mlit.go.jp/keihin/keihin00642.html>

平成28年5月は、3件の報告をいただきました。ありがとうございました。

対象分野



連絡内容



管轄区間	登録人数	報告人数	報告件数
鶴見川下流	6人	0人	0件
鶴見川上流	6人	1人	1件
多摩川下流	7人	0人	0件
多摩川中流	9人	0人	0件
多摩川上流	3人	0人	0件
相模川	7人	1人	2件
浅川	8人	0人	0件
合計	46人	2人	3件

5月のご報告より

一部内容を省略させていただいています。ご了承ください。

皆様からのご報告お待ちしております！

鶴見川上流分科会 大泉様

ゴールデンウィークの始まりに、鶴見川下流での河川内工事状況を巡回してきましたので報告します。

国土交通省の直轄工事、河川占有者による工事等の状況をモニタリングし、報告をいただきました。

【工事が安全に行われるよう、関係部署に報告内容を周知しました】

相模川分科会 中谷様

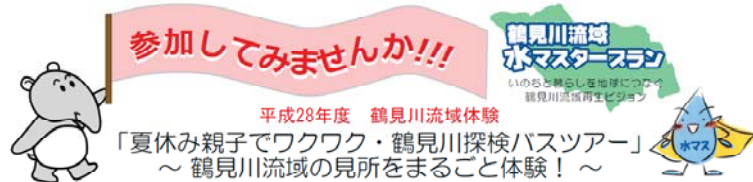
相模川左岸堤防、神奈川県平塚市馬入付近の河川敷での、河川の掘削及び船の不法投棄についてご報告をいただきました。

相模川右岸堤防平塚市中堂地先川表道路付近での、不法係留の船、漂流してきたゴミの放置状況についてご報告いただきました。

【現地確認 引き続き監視及び警告等を行います】

※頂いた情報は個別に対応・所内情報共有させていただいています。

イベント情報



鶴見川源流保水の森の散策、調節池・遊水地などの治水施設の見学、鶴見川の生物調査体験など、市民・市民団体・企業・行政の連携による鶴見川流域水マスタープラン(水マス)の取り組みをバスツアーで体験します！

- 日時 平成28年8月3日(水)9:00～15:30(予定)
※雨天決行・荒天等の場合は翌日へ順延
(翌々日が荒天等の場合は中止)
- 集合場所 JR 横浜線 淵野辺駅(南口広場) 8:45受付開始
その後、流域内をバスで巡ります。
- 解散場所 JR 横浜線 新横浜駅
- 参加費 無料
- 対象者 小学3年生以上の子とその保護者(鶴見川流域在住在勤者優先)
- 定員 45名(申込み多数の場合は抽選)
- 申込締切 平成28年7月20日(水)17:00まで
- 持ち物 昼食、飲物、水に入れる靴(指先が守れるもの)、雨具等
- 準備 歩きやすい靴・服装でお越し下さい。
- 問合せ先 鶴見川流域水協議会 申込窓口 アジア航測(株)深見・小椋・山口
TEL044-967-6320 E-mail:mizumasu.tsurumi@ajiko.co.jp

※詳細・お申込み方法は京浜河川事務所HPをご覧ください

夏休み多摩川教室

主に多摩川の沿川に住む小中学生を対象として、多摩川と様々な形でふれあうことにより、多摩川の水質や自然環境、防災等について興味や関心を深める機会としていただくため、平成3年から実施している催しです。毎回、生きもの観察や川遊び体験、川の模型実験など、各行政・協力団体が様々なテーマで参加型、体験型の出展を行っています。

開催日時:平成28年7月26日(火)・27日(水)

午前10時～午後3時

開催場所:川崎市高津区二子地先(多摩川河川敷)

問合せ窓口:株式会社エム・シー・アンド・ピー

TEL 03-3597-0172

(お問い合わせ時間 9:00～18:00、土日祝日は除く)

※詳細は京浜河川事務所HPをご覧ください

“水辺の楽校”

来月は子ども達も夏休みに入ります。

京浜河川事務所管内には“水辺の楽校”が各地に開校しており、一年を通して様々な活動を行っています。京浜河川事務所HPでも“水辺の楽校”をご紹介しますので、お近くの“水辺の楽校”にお問合せしてみてください。

※水辺の楽校とは、教育関係者、河川管理者、市民団体などが連携して、子どもの河川の利用を促進し、地域における子ども達の体験活動の充実を図ろうというものです。

RCM事務局より

暖かくなり、河川でも沢山の方々がおいおいに余暇を楽しまれています。そこで一寸考えて頂きたいことが、迷惑行為やマナー違反についてです。その行為が楽しみを一転させ不愉快な思いや、揉め事に発展したり、いやな思い出にさせてしまうことがあります。

お互いお互いを思いやり、川を楽しんで下さい。

RCM事務局山口