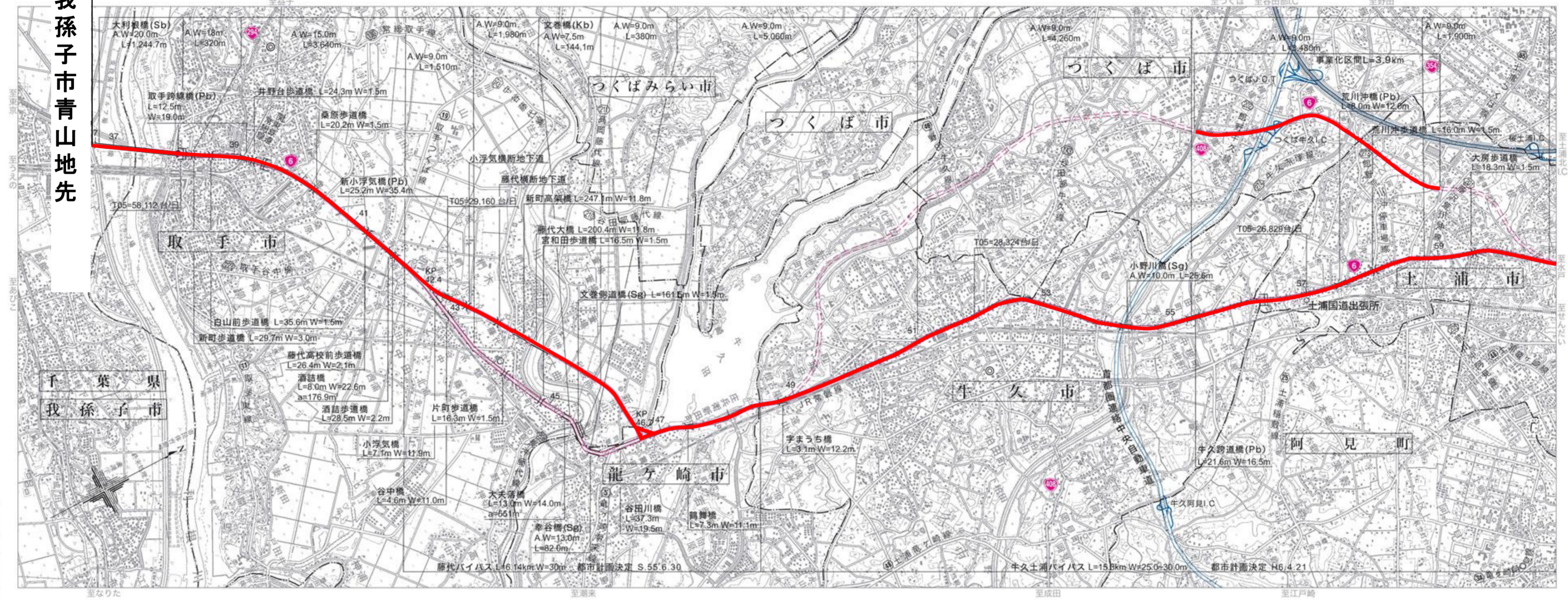


自我孫子市青山地先

一般国道六号平面図 (其一)

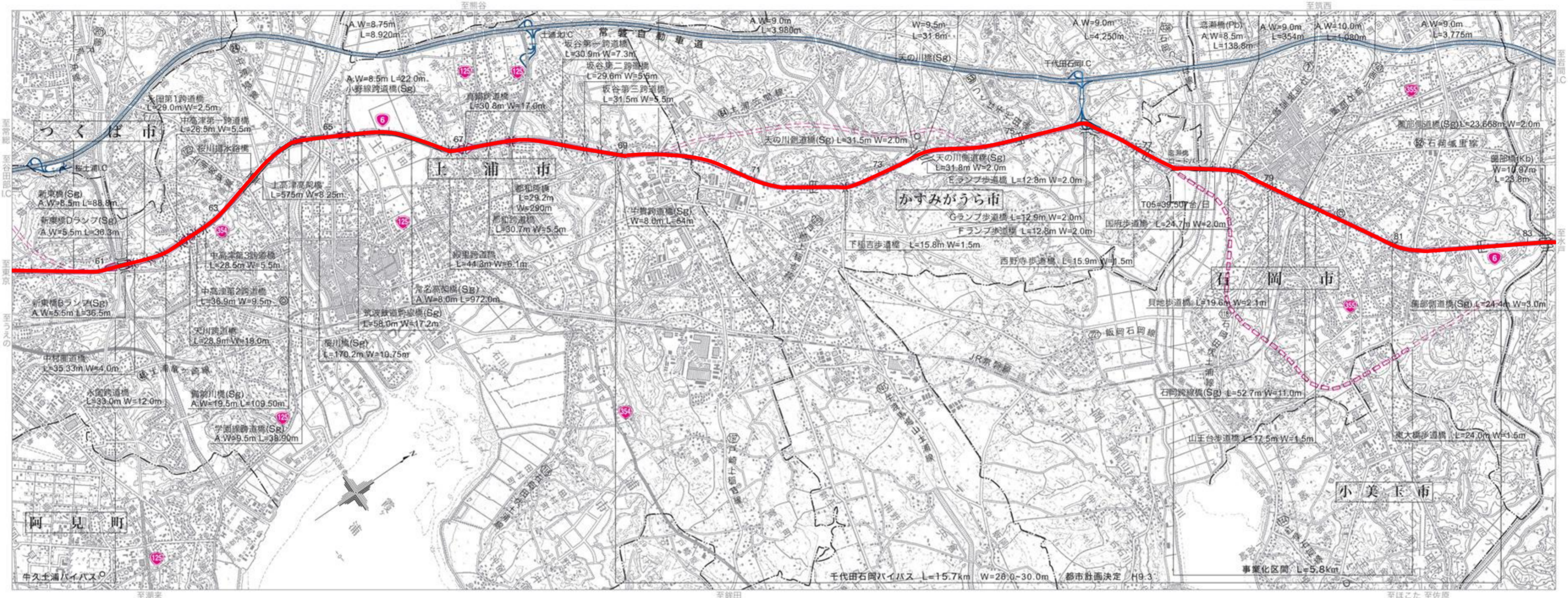


凡例	
-----	部計済区間
-----	事業化区間
-----	行政界



常陸河川国道事務所

一般国道六号平面図 (其二)



凡例	
=====	都計済区間
-----	事業化区間
-----	行政界

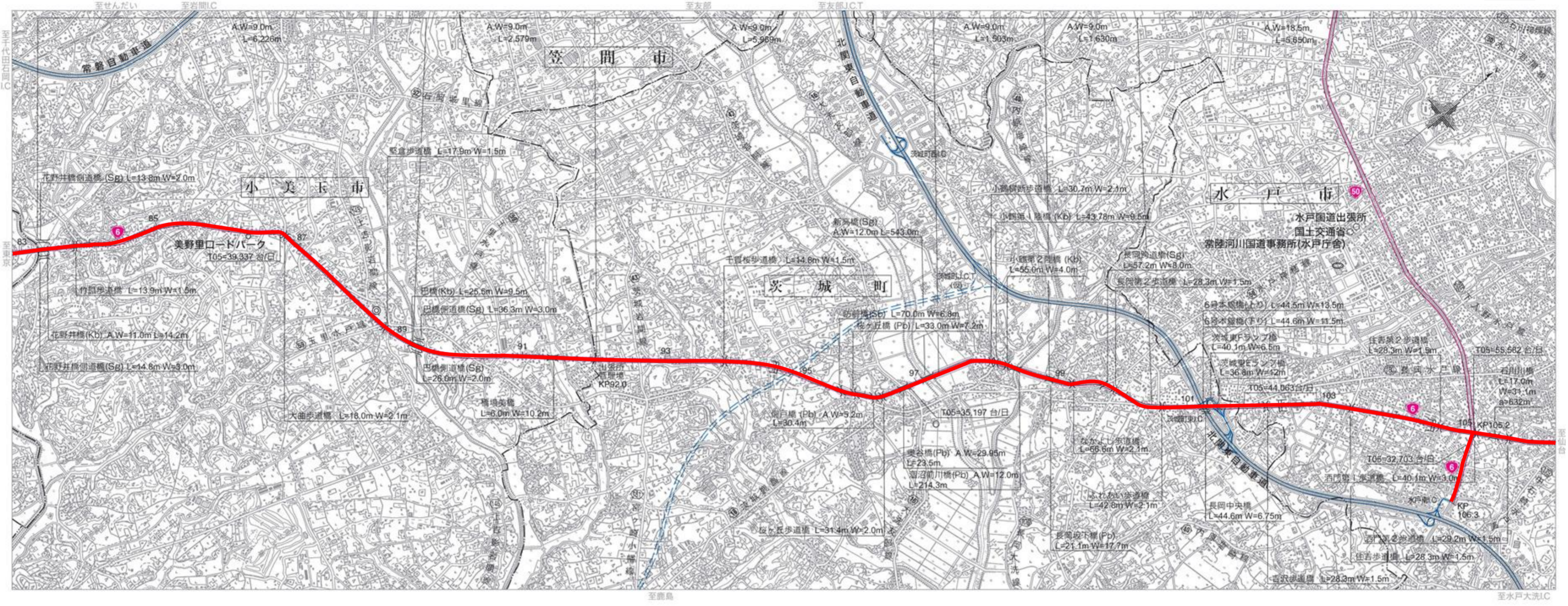


常陸河川国道事務所

平成19年6月

「この地図は、国土地理院長の承認を得て、同院発行の5万分1地形図を複製したものです。(承認番号 平14開復、第284号)」

一般国道六号平面図 (其二)



凡 例	
-----	都計済区間
-----	事業化区間
-----	行政界

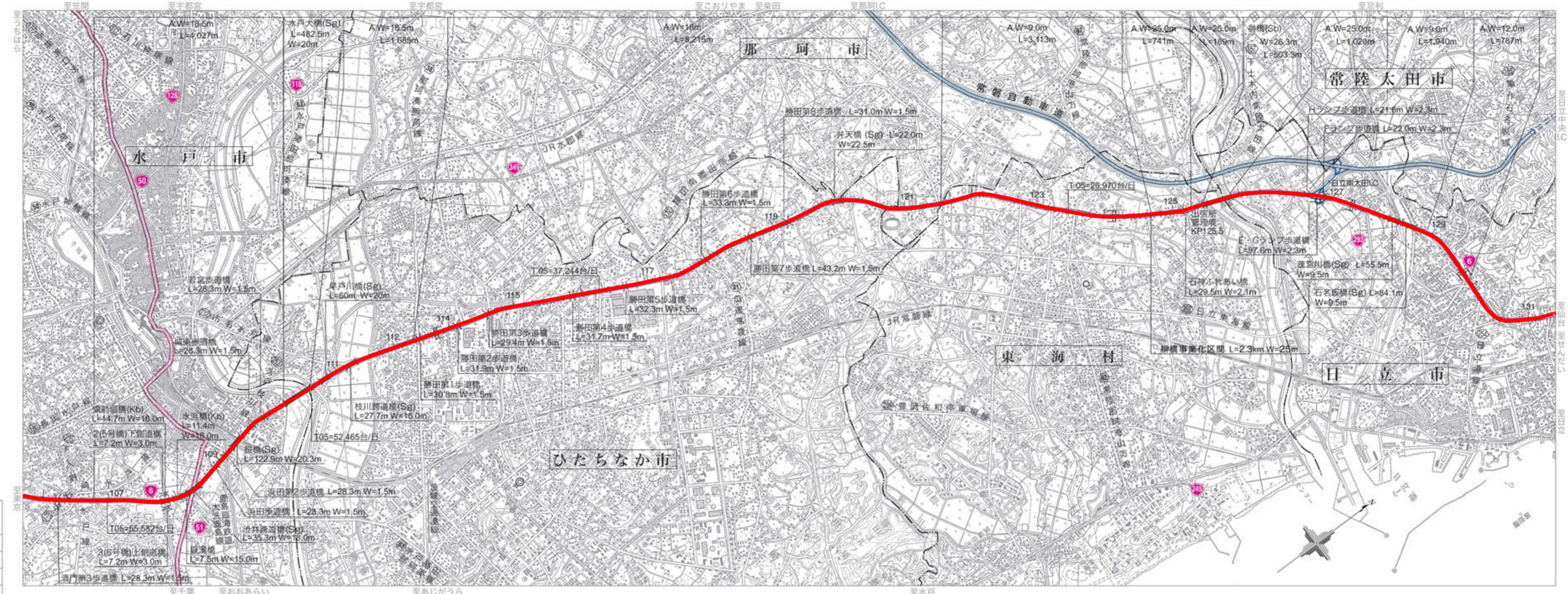


平成19年6月

この地図は、国土地理院長の承認を得て、同院発行の5万分1地形図を複製したものです。(承認番号 平14開復、第284号)

常陸河川国道事務所

一般国道六号平面図 (其四)



凡 例	
-----	都計済区間
-----	事業化区間
-----	行政界



常陸河川国道事務所

平成19年6月

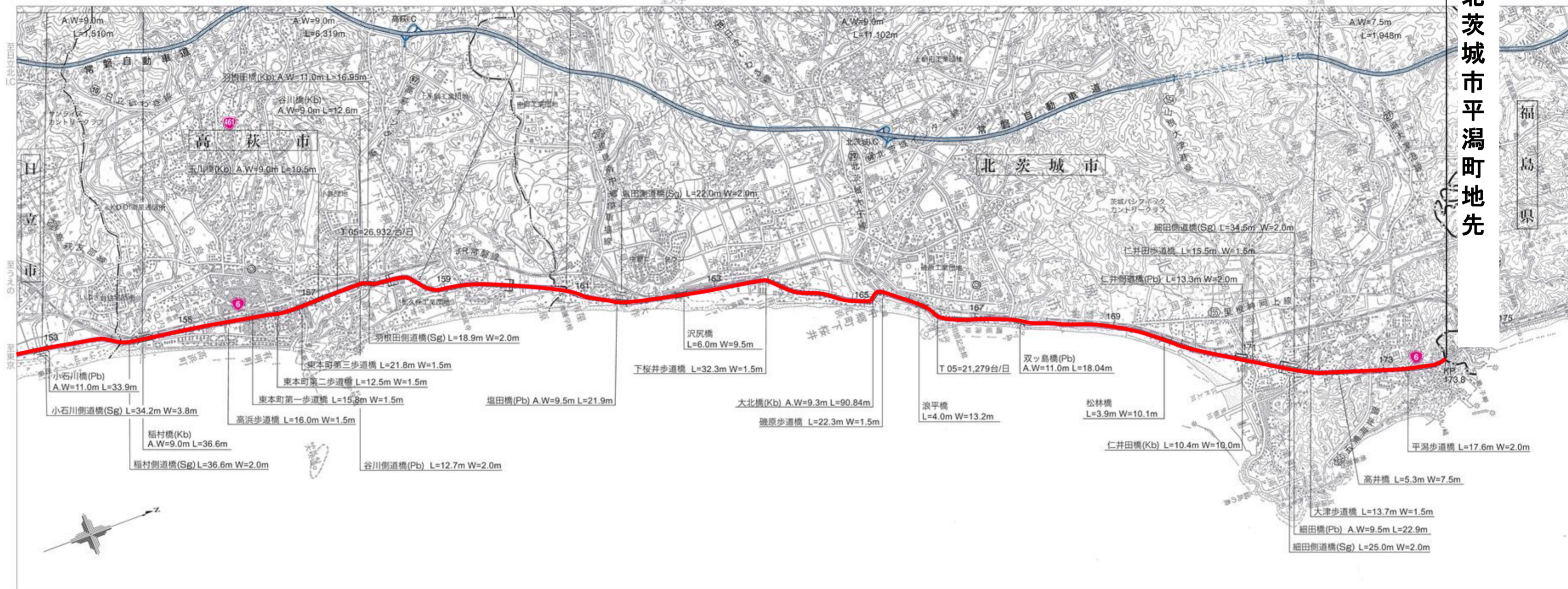
「この地図は、国土地理院長の承認を得て、同院発行の5万分1地形図を複製したものです。(承認番号 平14開復、第284号)」



一般国道六号平面図 (其六)

至北茨城市平潟町地先

6-6



凡例	
-----	都計済区間
-----	事業化区間
-----	行政界



常陸河川国道事務所

平成19年6月

「この地図は、国土地理院長の承認を得て、同院発行の5万分1地形図を複製したものです。(承認番号 平14開復、第284号)」