



<記者発表資料>

台風17号及び18号に伴う降雨による  
国道4号及び国道16号の通行規制情報について  
【第3報】

平成27年9月10日 16:30現在

通行規制情報

台風17号及び18号に伴う降雨により、国道4号及び国道16号の春日部市内、越谷市内において多数の冠水が発生していたことから、13:40より通行止めを実施してるところです。

このうち、以下のとおり冠水が解消され安全が確認されたため一部区間の通行止めを解除しました。(別紙1参照)

今回の解除に伴い、迂回路を別紙2のとおりお知らせします

※迂回路についてはあくまで参考であり、現地の状況に応じて注意して通行いただくようお願いします。

〔通行止め及び通行止め解除区間〕

・国道4号

みなみおぎしま 越谷市南荻島交差点～こぶち 春日部市小淵交差点間

**【16:30 通行止解除】**

・新4号バイパス

しもまくり 越谷市下間久里交差点～しょうわ 春日部市庄和IC交差点間

・国道16号

こぶち 春日部市小淵交差点～しょうわ 春日部市庄和IC交差点間

引き続き、利用される皆様には大変ご迷惑をおかけしますが、ご理解とご協力をお願い致します。

他の区間の解除見込みについては、大宮国道事務所ホームページより情報提供します。(http://www.ktr.mlit.go.jp/oomiya/)

発表記者クラブ

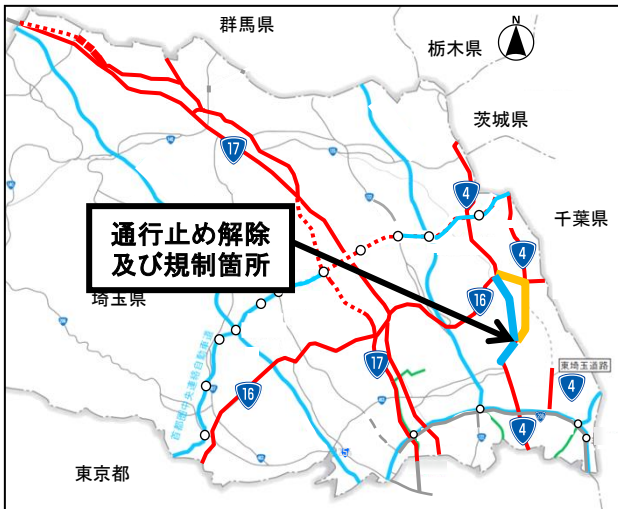
竹芝記者クラブ、神奈川建設記者会、埼玉県政記者クラブ

問い合わせ先

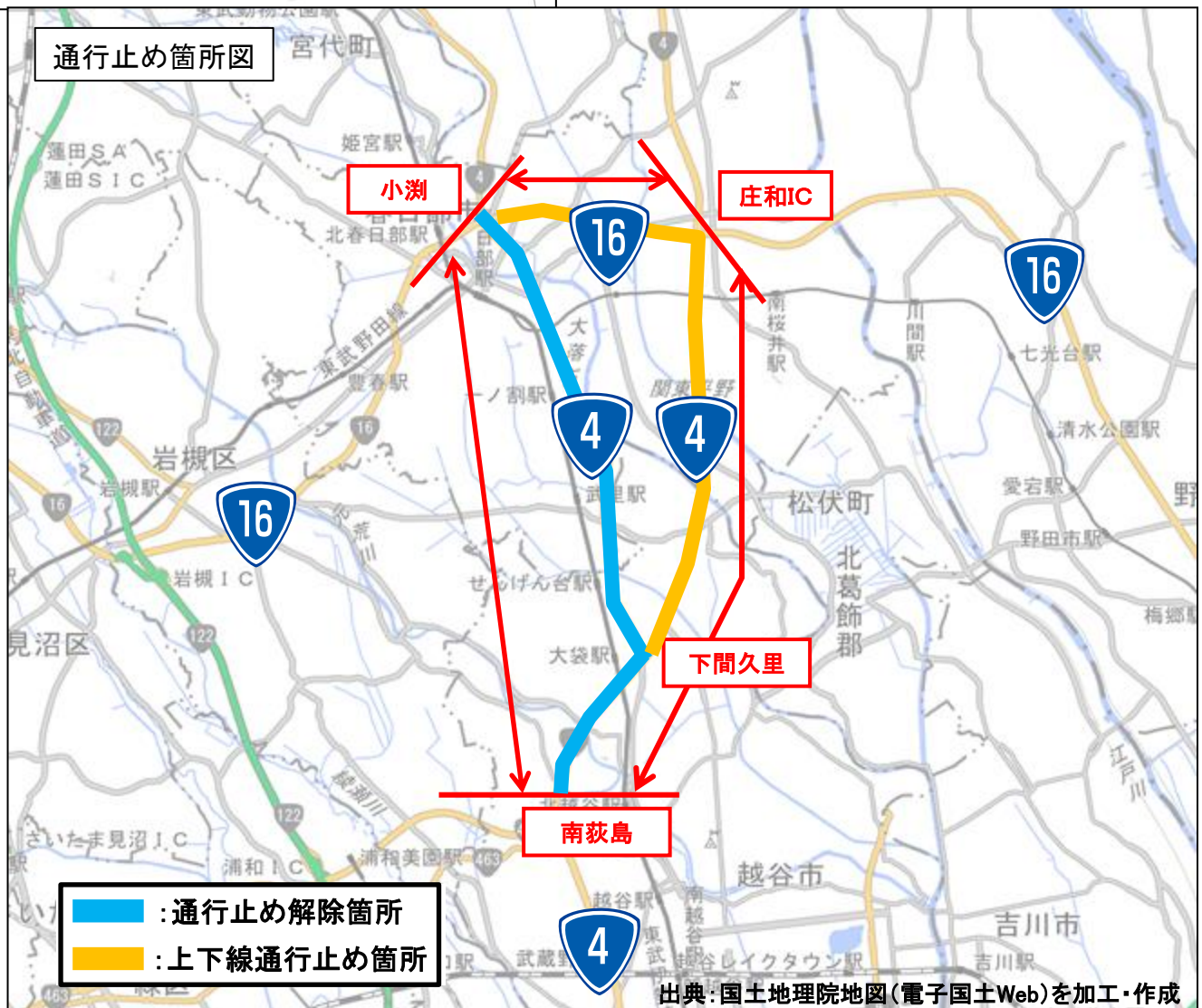
国土交通省 関東地方整備局 大宮国道事務所 電話 048-669-1200  
副 所 長 小林 達徳 (こばやし たつのり)  
交通対策課長 黒澤 稔 (くろさわ みのる)

平成27年9月10日16:30現在

## 国道4号及び国道16号の通行止め及び通行止め解除箇所



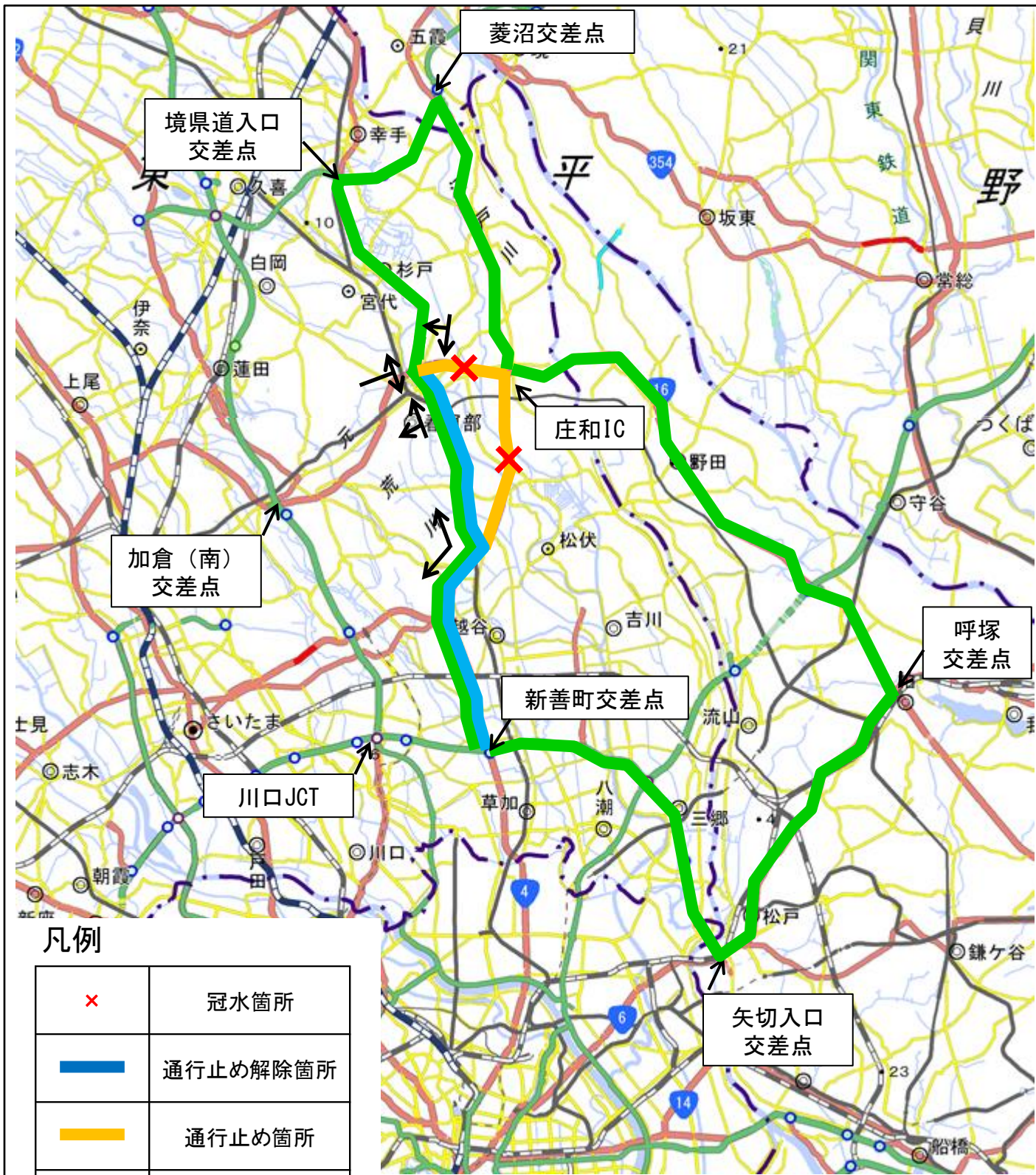
- ・ 国道4号越谷市南荻島～春日部市小湊間  
⇒ [16:30]通行止め解除
- ・ 新4号バイパス越谷市南荻島  
～春日部市庄和IC間
- ・ 国道16号春日部市小湊～春日部市庄和IC間



出典:国土地理院地図(電子国土Web)を加工・作成

平成27年9月10日16:30現在

通行止めに伴う迂回路(一部区間通行止め解除後)



凡例

×	冠水箇所
— (Blue)	通行止め解除箇所
— (Yellow)	通行止め箇所
— (Green)	迂回路