

川の市民情報



国土交通省関東地方整備局 京浜河川事務所RCM事務局 URL : <http://www.ktr.mlit.go.jp/keihin/>
TEL : 045-503-4015 FAX : 045-503-4092 メール/keihia50@ktr.mlit.go.jp

リバーシビックマネージャー(RCM):住民のボランティア活動の一環として、河川管理の支援をしていただくことを目的に創設された制度です

第8期リバーシビックマネージャー 平成26年度前期分科会を開催中!

京浜河川事務所ではRCMの皆様の普段の活動内容の発表や情報交換、RCM相互間の懇親等を目的として、毎年2回担当河川毎の分科会を開催しています。

第8期リバーシビックマネージャーの最初の分科会として、9月3日(火)の多摩上流分科会を皮切りに、これまで多摩川下流・中流・上流、浅川の各分科会が終了致しました。

各分科会の様子



多摩川下流分科会



多摩川中流分科会



浅川分科会



多摩川上流分科会



各分科会においては京浜河川事務所から管理区間や事務所の取り組み、各出張所の工事内容等をご説明させて頂き、その後RCMの方からの発表、フリートークによる活発な意見交換が行われています。

今後は鶴見川下流・上流、相模川の分科会を開催致しますので、よろしくお願ひします。

いざ!という時のために

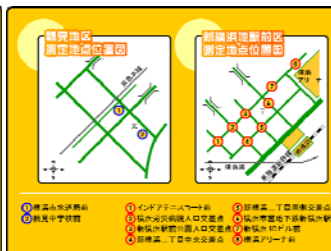
今回は雨量・水位観測値等が確認できるマルチコールというものをご紹介します。

マルチコール

多摩川、鶴見川、相模川の雨量・水位観測値、および、鶴見地区ならびに新横浜駅前地区の浸水観測値が基準値を超えたときに、電子メールでお知らせするサービスです。

登録を希望される方は、京浜河川事務所のHPの込み画面よりご登録ください。

<http://www.ktr.mlit.go.jp/keihin/keihin00247.html>



*メール配信サービスは、どなたでも無料で御利用いただけますが、メール通知を行う為の環境は、ご自身でご準備ください。

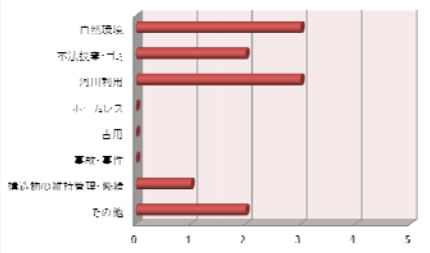
*通信料金は、本サービス利用者の負担となります。

*携帯電話等で登録したのにマルチコールが届かない方は、携帯の受信設定をご確認ください。

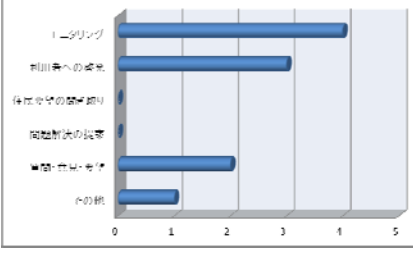
迷惑メール防止対策として、ドメイン指定受信を利用している方は、「mail2.keihin.ktr.mlit.go.jp」を指定してください。

平成26年8月は、9件の報告をいただきました。ありがとうございました。

対象分野



連絡内容



管轄区間	登録人数	報告人数	報告件数
鶴見川下流	6人	1人	3件
鶴見川上流	6人	1人	1件
多摩川下流	7人	2人	2件
多摩川中流	9人	1人	1件
多摩川上流	3人	1人	1件
相模川	7人	1人	1件
浅川	8人	0人	0件
合計	46人	7人	9件

8月のご報告より

一部内容を省略させていただいているものもあります。ご了承ください。

多摩川中流分科会 五十嵐様

貴部門のご担当なのか、川崎市がご担当か不明ですが、下記の点が気になりましたので、意見・要望を記述させていただきます。私はせせらぎ館でボランティア活動をしており時々せせらぎ館へ行きます。つきまして沿線道路から土手に入る際の道を横断する場所の件で提案させていただきます。二ヶ領用水取入口と沿線道路が交差している場所で、登戸駅方面から下流に向かい極端な R コーナがあり、この場所の土手に階段があります。この階段から見ると、車が近くまで来ているか見通せません。私は横断には危険な場所の様に思えます。しかし階段が有るので横断される方もおられます。先日横断されようとした老人夫婦がいたので注意をしたのですが、「何時も渡っているので平気」との返事でした。交通量は今後増加するような気がします。トラックも多いです。この階段の用途などは私には不明です。勝手な意見かと存じますが、【提案します】「何らかの方法でこの階段を封鎖する事をご検討下さい」。

多摩川下流分科会 榛澤様

大田区多摩川水辺の学校 8月9日(土曜日) 大田区立嶺町小学校
四国沖に台風が来ていましたが、お陰で雲が出て、暑くなく絶好のガサガサ日和になりました。大潮の下げ止まりで、水深は深い所で子供の膝位、一斉に川に入り思い思いの場所で、今日初めて川に入った子供さんは、川がきれいなのでびっくり。そして色々な獲物が捕れました。手長エビ、モズクガニ、ハゼ、川アナゴ。何とウナギの稚魚は絶滅危惧種。私の投網には、ボラ、ハゼ、アユ、大量でした。子供さんたちは大いに楽しんで頂きました。昭和40年頃の多摩川は、臭いどぶ川になり、魚が住めない川でしたが、今、完全に復活しました。川崎側の大きなマンションを見ながら、川遊び、今日いちばん楽しんだのは、私です。

相模川分科会 長谷川様

相模川右岸堤防平塚市中央地先川表道路付近にて、台風11号、12号の影響により漂流していた多数のゴミを発見し、清掃を行いました。(写真資料有)地域住民の散歩者や、ベルマーレ関係の利用者の他、河川上を運航する船舶やジェットボート、漁船利用者の運航の安全のためにも、今後、大型台風後には、RCMのクリーン作戦を実施出来ればと思います。

多摩川上流分科会 岡田様

- ①啓明学園横のサイクリングロードからカーブして川方向に寄った道脇にゴミが散乱している。
- ②拝島橋下流の中州の柳の近くに2山の大量のフンがあった。装飾ではなく雑食と思われる。大きさは柴犬くらいか？周りの砂地に足跡が残っていた。会員の人に話をすると「タヌキはフンを溜めるらしい」とのこと。おそらくタヌキであろうと思われる。今まで見たこともなかったので多摩川の豊かさに驚いた。
- ③ワンドの岸辺に空き缶、吸い殻、焼き鳥の串などのゴミが捨てられている。せつかくの川に親しむ場所なのに残念です。

鶴見川上流分科会 大泉様

1. 放置自転車(写真有り)
2. 置ごみ(写真資料あり)
3. 堤防上道路について(写真あり)
4. 右岸7.7km付近川面側で植生の試験施工について

鶴見川下流分科会 柘植様

巡回区域: 右岸 新鶴見橋～末吉橋

- ・右岸末吉橋【ハゼ釣り利用者への啓発】8/18-19 よりハゼが多く上がり始めている。末吉橋右岸の胡桃の木が生えている砂岸(干潮で砂浜が露出)に降りようとしていたので制止した。
- ・右岸末吉橋【利用者への啓発】8/29 干潟にいる方に、危険がないようにお願い。

巡回区域: 左岸 鶴見川橋～芦穂橋～潮鶴橋

- ・潮鶴橋の上流～芦穂橋の下流 イトーヨーカドー対岸【投棄物】自転車 国土交通省対応ステッカーはあるようでしたが土手からは読み取れず。護岸に投棄されていた。

巡回区域: 右岸 鶴見川橋～末吉橋

- ・左岸末吉橋【沈没自転車・単車】水位が低かったので投棄されている沈没車両がよく見えた。①橋の真下。自転車2台。②橋のほんのわずかな下流。バイク2台。③上記②に隣接する下流。自転車3台。

多摩川下流分科会 小野様

8月15日毎年恒例、東京都大田区の多摩川花火大会が実施されています。川崎側も便乗して楽しませていただいています。土手通りは交通規制するほど見学者が出ます。夏の風物詩、人の心を癒やしてくれる行事はいつまでも続いてもらいたいものです。

皆様からのご報告お待ちしております！