第３回　群 馬 県 道 路 除 雪 会 議

日　時：平成２６年１０月２１日（火）
　　１４：００～１５：３０
場　所：群馬県庁２階ビジターセンター
　　（前橋市大手町１－１－１）

議　事　次　第

１．開　　会

２．あいさつ
　関東地方整備局高崎河川国道事務所長

３．議事
（１）大雪時おける群馬県道路除雪行動計画（素案）について

　意見交換

（２）群馬県道路除雪会議スケジュールについて

（３）その他

５．閉　　会

【配布資料】

資料－１　大雪時における群馬県道路除雪行動計画（素案）【概要】
資料－２　大雪時における群馬県道路除雪行動計画（素案）
　　【別添資料】道路除雪計画図
資料－３　群馬県道路除雪会議スケジュール（案）
資料－４　大雪時における群馬県道路除雪行動計画（素案）
　　に関する意見収集について

大雪時における群馬県道路除雪行動計画（素案）概要

資料－１

【1. 目的】

○H26.2.14に発生した記録的な大雪時には、国道18号碓氷バイパスの通行止めなど道路交通網の寸断により県内外の社会・経済活動に多大なる影響

○今後同様の大雪の際に道路管理者、建設業協会、警察などが連携して対応し、社会・経済活動への影響を最小限とすることを目的として策定



豪雪により孤立した南牧村（羽田地区）

国道18号碓氷BPで発生した立往生車両

【2. 基本的な考え方】

（1）道路管理者にとらわれない効率的な除雪

○今回の大雪時には、各道路管理者による除雪作業指示、時期、区間等に一体性がなく、非効率的であったため、各道路管理者相互の協力による効率的な除雪が必要不可欠。

○今後は、各道路管理者があらかじめ隣接する他の道路管理者と調整し、<u>管理者の垣を超えた除雪を実施</u>

【垣を越えた相互除雪のイメージ】

（2）豪雪地域からの配置替え

○今回の大雪時の除雪作業では、北部の豪雪地域に比べ除雪機械の保有が少ない、南部の少雪地域で除雪作業に支障

○今後は、<u>県内各地域における積雪状況を踏まえ、効率的に除雪機械を移動・配備</u>

【除雪機械配置替えのイメージ】

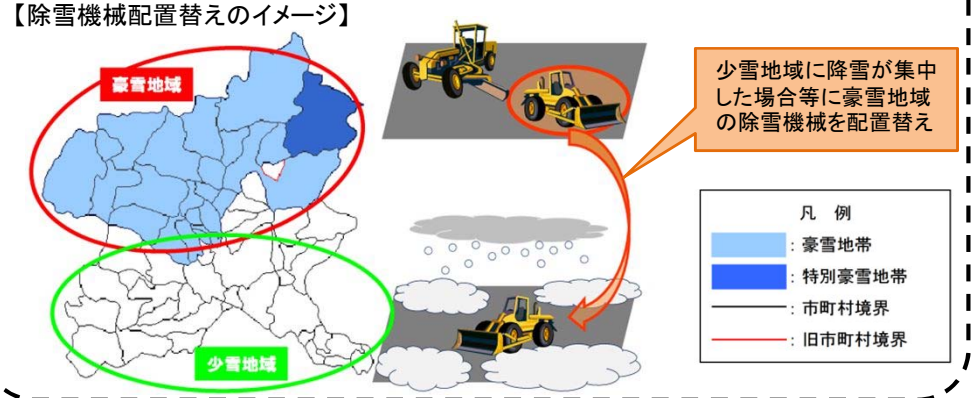

【道路除雪行動計画（案）のフロー】

【3. 事前準備】
（1）除雪機械、オペレータの確保
（2）雪捨て場の事前確保
（3）道路損傷対策等

【6. 訓練計画】
毎年、冬期前に雪害対策訓練を実施

【7. 利用者・地域との協働】
（1）利用者・地域への啓蒙
（2）道路除雪への協力
（3）緊急時の呼びかけ
（4）その他の連携方策
（5）生活道路の除雪

【4. 行動開始の目安（基準）】
大雪警報が発令され、県内の広範囲にわたり交通障害発生が予想される場合

山 地 部	24 時間降雪が降雪量 100cm 以上予想される場合
平 地 部	24 時間降雪が降雪量　30cm 以上予想される場合

【5. 道路除雪行動計画（案）】

（1）行動計画（案）の流れ
速やかな体制移行のための確認事項

（2）優先除雪区間の設定
除雪初動段階における優先区間設定

（3）早めの通行止め措置
効率的な除雪作業のための通行止め

（4）関係機関との連携強化
一般道路と高速道路の連携強化

（5）情報提供の充実
各種情報提供ツールの特性を踏まえた事前周知とリアルタイム情報の提供

【8. 引き続き検討すべき事項】

（1）放置車両対策
現在法改正審議中の「災害対策基本法」に基づき対応を検討

（2）その他機械の活用
県内に保有する除雪機械のみで対応できない場合を想定し、一般建設機械の除雪作業への活用について、関連する法令や所管する機関等と調整

【9. フォローアップ】
本「行動計画（案）」において定めた内容や項目等について、今後の大雪時における行動、対応結果、経験を踏まえ検証し随時更新

大雪時における群馬県道路除雪行動計画（素案）概要

資料－１

【３．事前準備】

（1）除雪機械、オペレータの確保

○各道路管理者及び除雪協力会社の除雪機械保有状況を考慮した通常時除雪体制強化

○大雪時の隣接県等との応援・協力体制構築

○除雪機械操作技能講習等による除雪技術向上

（2）雪捨て場の事前確保

○排雪作業必要時に備え、雪捨て場を事前に確保

（3）道路損傷対策等

○除雪に伴い発生した道路損傷は、各道路管理者が主体となり対応

○垣を超えた除雪を実施した場合の除雪費用は、各道路管理者が負担

【県外からの応援協力イメージ】

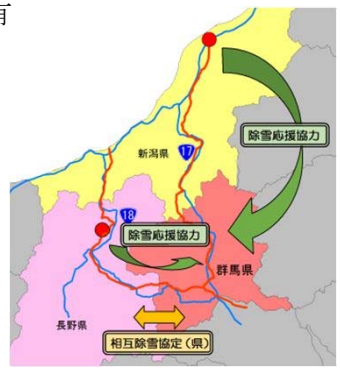

【７．利用者・地域との協働】

（1）利用者・地域への啓蒙

○大雪時の除雪作業に伴い、地域住民への協力依頼やドライバーへの冬タイヤの早期交換およびチェーン携行・装着等を事前周知

（2）道路除雪への協力

○除雪作業を効率的に行うためには、地域住民や道路利用者の理解と協力が必要不可欠であるため、地域住民、道路利用者に対し、積極的に協力を要請

【地域住民への主な要請事項】
- 除雪の優先確保路線への理解と協力要請
- 間口の除雪実施の理解と協力要請
- 路上駐車および道路への雪捨て禁止
- 路上障害物（看板ブロック、車庫入り口部の踏み台）の取り外しの要請
- 除雪機械に近づかないように注意喚起
- 深夜の除排雪作業（騒音・振動）への理解と協力要請　など

【道路利用者（ドライバー）への主な要請事項】
- 冬タイヤ／チェーン装着の協力要請
- 立ち往生車両が発生した場合の影響の認識
- トラックの空荷運転時のスタック注意喚起
- 冬みち運転時の心構え（道路情報の確認、燃料満タン、安全運転）　など

（3）緊急時の呼びかけ

○群馬県危機管理室、各自治体の危機管理担当部局から、大雪による緊急事態の告知として、「不要不急の外出を控える」等の呼びかけを実施

（4）その他の連携方策

○大雪時の情報提供に際し、自治体の防災無線や警察から配信の安心メールとの連携を事前に調整し、道路利用者や地域住民に的確な情報を提供

（5）生活道路の除雪

○市町村は、生活道路の除雪に際し、農業用機械を活用できるよう地元へ要請

【５．道路除雪行動計画（案）】

（1）行動計画（案）の流れ

○大雪時に、速やかに本「行動計画」による行動を開始できるよう、待機・出動指示、関係機関との連携についてあらかじめ確認

（2）優先除雪区間の設定

○大雪時の除排雪作業効率化ため、初動段階で優先除雪を行う区間および地区の状況や交通量等を考慮した除雪レベルを予め設定

○各道路管理者は、優先除雪区間で設定した除雪レベルまでの作業を完了後、引き続き、各々の管理する道路の除雪を実施

【優先除雪区間の選定基準】
1）高速自動車国道、一般国道及びこれらを連絡する幹線道路で、県内を縦断し隣接県に連絡する道路
2）本庁舎、合同庁舎、道路管理主体（国土交通省、土木事務所）を連絡する道路
3）主要な公共施設、警察署および主要な機能を担う防災拠点を連絡する道路
4）その他各地区において特に必要とする道路

【除雪レベルの設定の考え方】
- 主要幹線道路はレベル2確保を基本とし、主要幹線以外の路線はレベル1とする。
- 交通量の多い交差点ではレベル3も配慮する。

－除雪レベル－
レベル1：1車線＋待避所確保（すれ違い可能）
レベル2：片側1車線以上（双方向2車線以上）
レベル3：交差点（右折レーン）
レベル4：歩道等

（3）早めの通行止め措置

○大雪時には、効率的な除雪作業を行うために早めの通行止め措置等を行い、スタック車両や雪崩等による車両の巻き込みの発生を抑制

【通行止めの区間と役割分担（案）】

道路種別	箇所	延長（km）
直轄国道	4	51.6
補助国道	14	105.0
県　道	52	260.7
市町村道	36	98.7
合　計	106	516.0

◇道路管理者
- 関係機関との連絡調整
- 除雪指示および他工区からの応援指示
- 路面状況、交通状況等把握のためのパトロール
- 沿線住民、道路利用者からの電話対応

◇警察署および道路管理者
- 一般車両の交通誘導およびチェーン装着指導

（4）関係機関との連携強化

○一般道路および高速道路の除雪作業実施に伴い交通規制を行う場合、規制の開始、解除等の時間、タイミングの調整等について、相互に連絡調整を実施

○大雪時の電線への着雪や電線切断などによる交通障害が発生した場合に備え、道路管理者および電線管理者間で予め連絡体制、対応手順等の確認を実施

（5）情報提供の充実

○道路の通行規制・渋滞状況等を、リアルタイムかつ統一的に情報提供するため、日本道路交通情報センターの「災害時情報提供サービス」を活用

○各道路管理者は、提供すべき情報内容を事前に調整し、各々が運用する情報提供ツールの特性を踏まえ、地域住民や道路利用者に的確な情報を提供

○リアルタイム情報の提供や交通規制の事前周知について、マスコミへ協力要請

資料－２

大雪時における群馬県道路除雪行動計画（素案）

平成 26 年 10 月

群馬県道路除雪会議

目　次

１．目的……1

２．基本的な考え方……2

３．事前準備……4
（１）除雪機械、オペレーターの確保……4
（２）雪捨て場の事前確保……7
（３）道路損傷対策等……8

４．行動開始の目安（基準）……9

５．道路除雪行動計画（案）……10
（１）行動計画（案）の流れ……10
（２）優先除雪区間の設定……12
（３）早めの通行止め措置……14
（４）関係機関との連携強化……15
（５）情報提供の充実……16

６．訓練計画……18

７．利用者・地域との協働……19
（１）利用者・地域への啓蒙……19
（２）道路除雪への協力……19
（３）緊急時の呼びかけ……19
（４）その他の連携方策……19
（５）生活道路の除雪……20

８．引き続き検討すべき事項……20
（１）放置車両対策……20
（２）その他機械の活用……20

９．フォローアップ……20

１．目的

平成２６年２月１４日に発生した記録的な大雪においては、関東地方の各地で観測史上最高の降雪量を記録し、群馬県内においても前橋市で過去最高となる７３ｃｍの降雪を記録、道路交通網の混乱により国民、県民生活に多大な影響を与えた。

また、県内の除雪機械や作業員の不足した地域では除雪作業の準備の遅れや道路管理者間の連携不足などから、効率的な除雪が行えず、県内道路においては関越自動車道をはじめとする４２路線５５箇所で立ち往生車両などによる通行規制が発生し、山間部では南牧村をはじめとする３９地区１，０１５世帯、２，５４５名が一時孤立状態となるなど、県内全域において大きな混乱が生じた。

本「行動計画(案)」は、今後同様の大雪が発生した場合に、各道路管理者、建設業協会、警察などが連携・協力し、社会・経済活動への影響を最小限に抑えることを目的として策定する。

【平成 26 年２月 14 日に発生した大雪時の状況】

豪雪により孤立した南牧村（羽沢地区）

国道 18 号碓氷 BP で発生した立往生車両

２．基本的な考え方

①道路管理者にとらわれない効率的な除雪

今回の大雪時には、各道路管理者による除雪作業指示、時期、区間等に一体性がなく、非効率的であったため、各道路管理者相互の協力による効率的な除雪が必要不可欠である。

このため、今後は各道路管理者があらかじめ隣接する他の道路管理者と調整し、管理者の垣を超えた除雪を行う。

【垣を超えた相互除雪のイメージ】

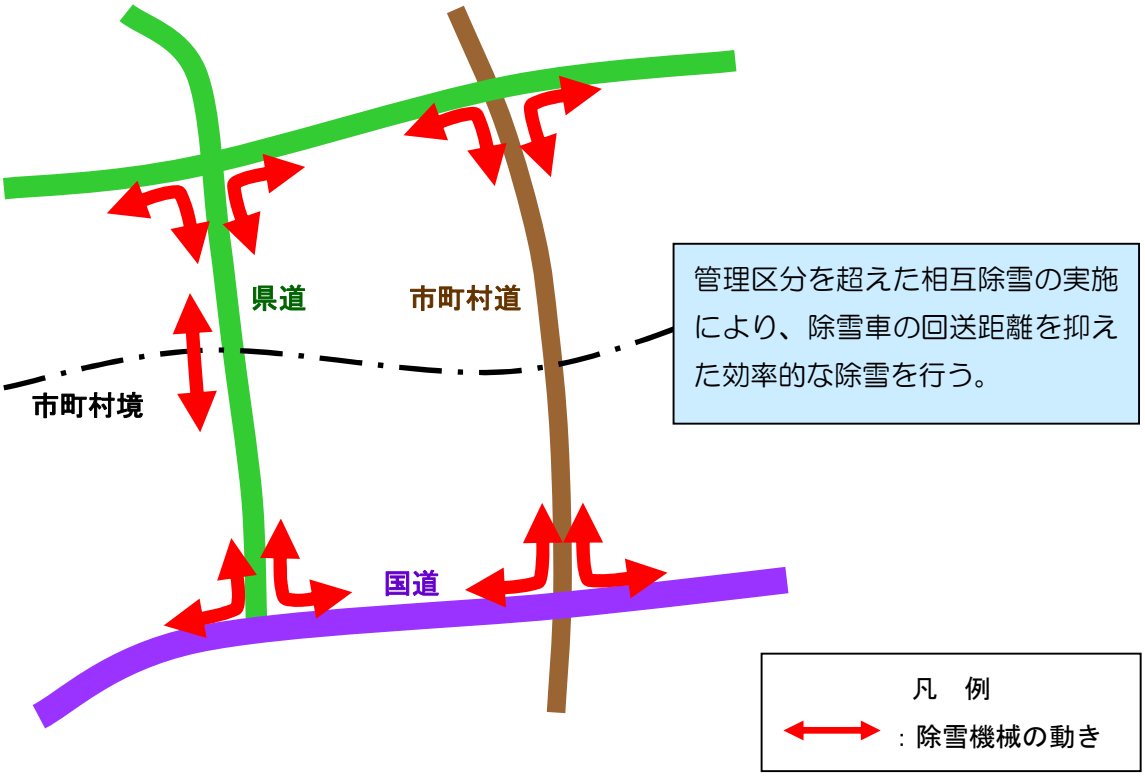

②豪雪地域からの配置替え

今回の大雪時の除雪作業では、北部の豪雪地域に比べ除雪機械の保有の少ない、南部の少雪地域での除雪作業に支障をきたした。

このため、今後は県内各地域における積雪状況を踏まえた効率的な除雪機械の移動・配備を行う。

【豪雪地域から少雪地域への除雪機械配置替えのイメージ】

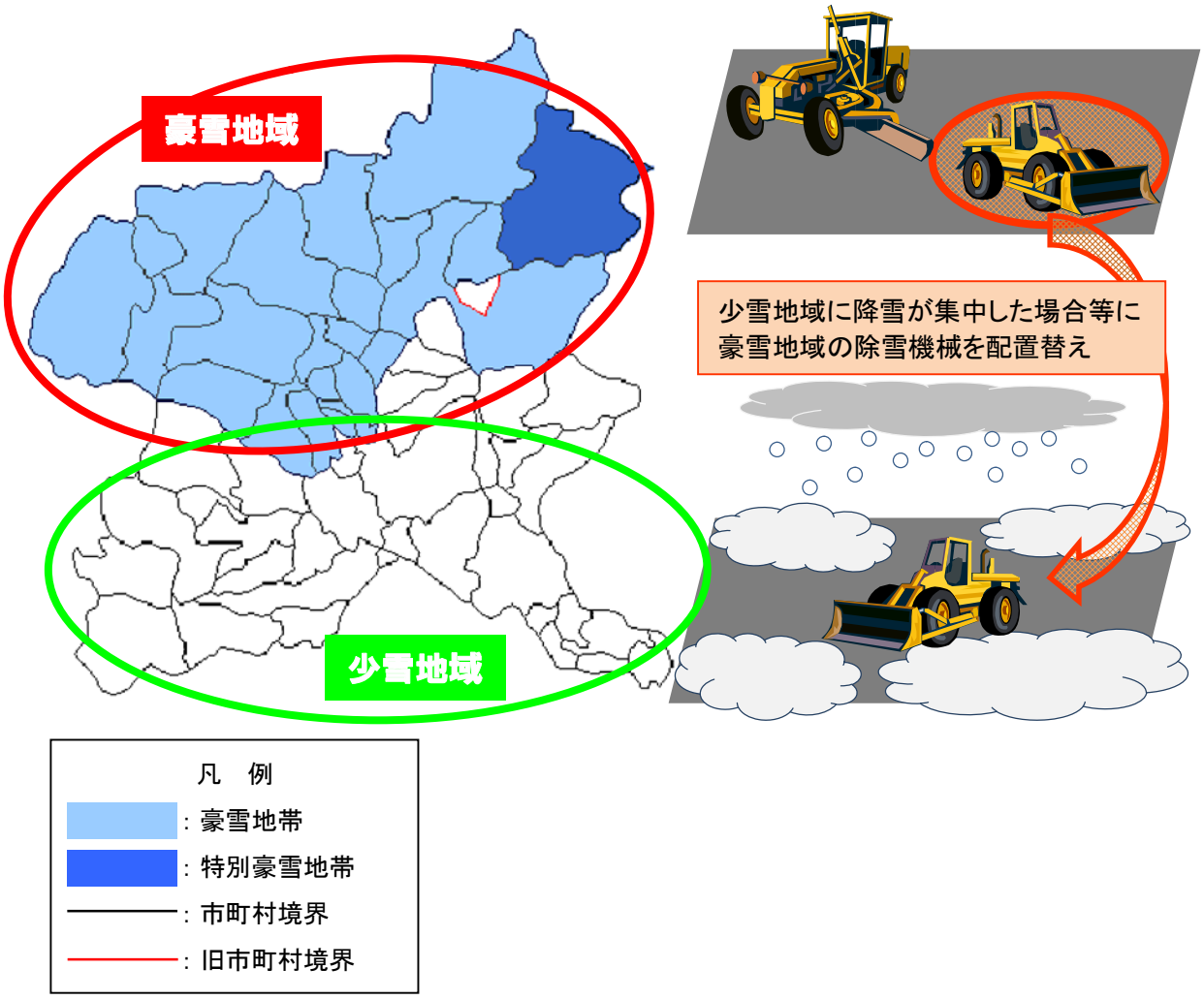

※ここでの少雪地域とは、群馬県内の豪雪地域および特別豪雪地域以外の地域を示す。

３．事前準備

（１）除雪機械・オペレーターの確保

①通常除雪体制の強化

大雪時の除雪体制の強化のためには、通常時から除雪体制を確実に確保することが重要であり、各道路管理者及び担当する除雪協力会社の除雪機械の保有状況を確認する。

また、各道路管理者においては、新たな除雪機械の計画的な購入や、レンタル機械の活用により、通常時の体制強化を図る。

【除雪機械状況】　　H26.9 現在

除雪機械名/地区名	安中	伊勢崎	館林	桐生	高崎	渋川	沼田	前橋	太田	中之条	藤岡	富岡	総計
除雪ﾄﾞｰｻﾞ	7	5	2	18	11	3	146	0	0	115	15	10	332
除雪（ﾓｰﾀｰ)ｸﾞﾚｰﾀﾞ	15	17	18	14	14	15	22	20	21	16	19	12	203
ﾛｰﾀﾘｰ除雪車等	2	0	0	1	0	0	54	2	0	15	0	0	74
除雪ﾛｰﾀﾞ・ﾀｲﾔｼｮﾍﾞﾙ	4	5	6	3	3	4	17	10	10	19	10	2	93
除雪ﾄﾗｯｸ（専用車）	10	0	0	1	0	2	11	0	0	17	1	0	42
ｽﾉｰﾌﾟﾗｳ	4	0	0	5	0	4	3	1	0	9	4	2	32
合計	42	27	26	42	28	28	253	33	31	191	49	26	776

※上記の除雪機械台数は、官保有（国、県、市町村）および除雪協力会社が保有する除雪機械を集計したものである。（精査中）

この他、新規購入・レンタルによる配備増強を検討中。

【除雪機械】

除雪グレーダー

ロータリー除雪車

②県外からの応援協力体制

大雪により、県内に保有する除雪機械のみでは対応できない場合を想定し、各道路管理者においては、あらかじめ隣接県等との応援・協力体制を構築する。

【県外からの応援協力のイメージ】

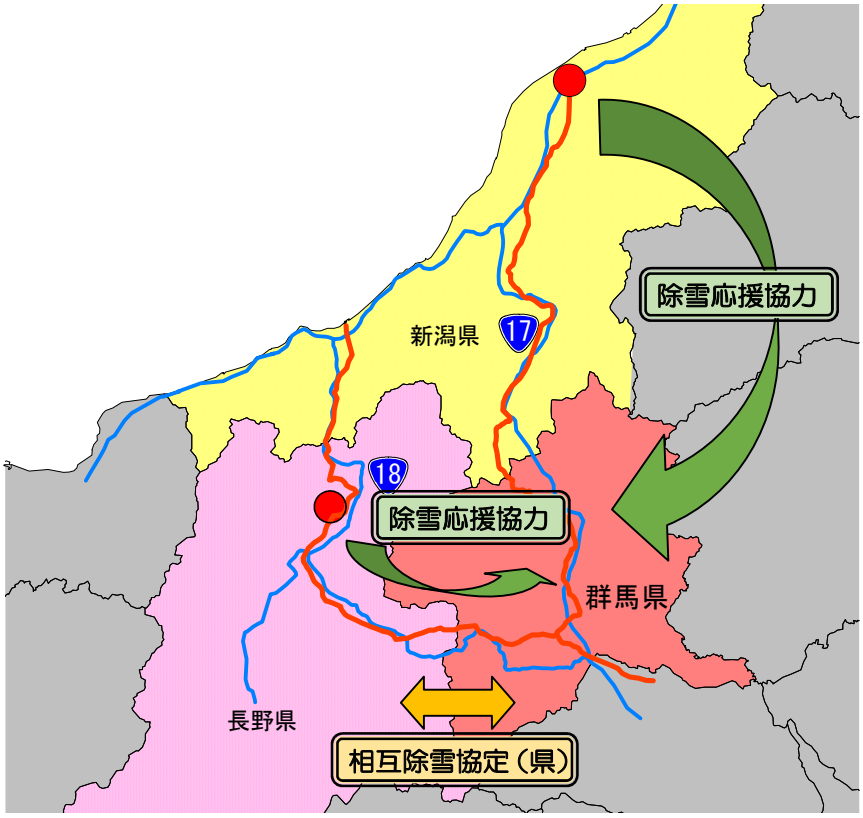

【参考：大雪等の応援体制（他自治体との協定）】 H26.10 現在

県・市町村	協定先	協定名
群馬県	埼玉県、新潟県	群馬県、埼玉県、新潟県の災害時相互応援及び防災協力に関する協定
	福島県、茨城県、栃木県、新潟県	災害時等における福島県、茨城県、栃木県、群馬県及び新潟県五県相互応援に関する協定
	東京都、茨城県、栃木県、埼玉県	震災時等の相互応援に関する協定
	長野県（予定）	異常豪雪時における道路除雪等の相互応援に関する協定（予定）
高崎市	高崎建設機械レンタル事業者代表	災害時における車両の提供に関する協定

③オペレータの確保に向けた講習への積極的な参加

オペレーターの確保・除雪技術向上にあたっては、道路管理者が開催する冬期閉鎖区間を利用した実際の現場での除雪機械操作技能講習会などにより、熟練技術者の運転操作技術や大雪地域のノウハウの継承を図る。

【除雪機械オペレーター研修の事例】

○オペレータの運転操作技術の向上を図り、冬期交通確保に万全を期すことを目的に除雪機械操作技能研修会を国土交通省金沢河川国道事務所、石川県、金沢市と合同で開催。

研修内容
①除雪機械メーカーの担当者より運転前点検及び機械各部の調整の説明
②除雪業務に携わっている熟練オペレータより運転操作の実技指導
（コーンポストを家屋や交差点に見立てた模擬コースを使っての実技講習）

写真1　点検整備訓練

写真2　交差点想定訓練

写真3　平成22年度の訓練状況

資料：国土交通省金沢河川国道事務所

出典：第４回冬期道路交通の確保のあり方に関する検討委員会　配布資料（国土交通省）

【（社）日本建設機械施工協会による道路除雪講習会】

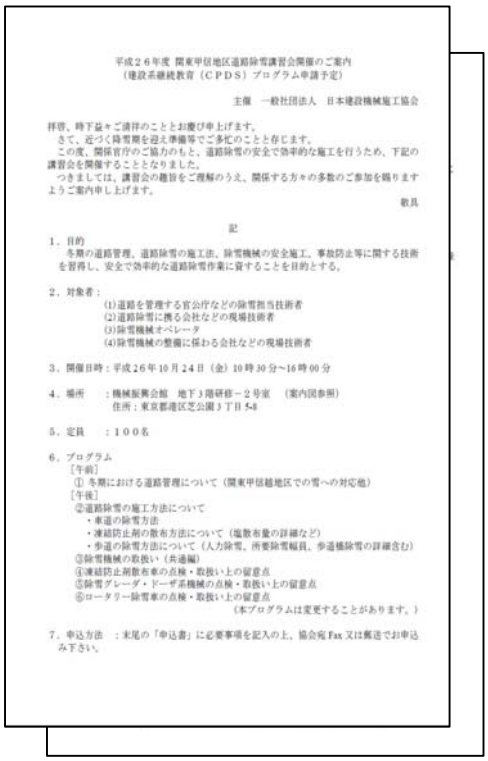

平成２６年度 関東甲信地区道路除雪講習会開催のご案内
（建設系継続教育（ＣＰＤＳ）プログラム申請予定）

主催　一般社団法人　日本建設機械施工協会

拝啓、時下益々ご清祥のこととお慶び申上げます。
さて、近づく除雪期を迎え準備等でご多忙のことと存じます。
この度、関係官庁のご協力のもと、道路除雪の安全で効率的な施工を行うため、下記の講習会を開催することとなりました。
つきましては、講習会の趣旨をご理解のうえ、関係する方々の多数のご参加を賜りますようご案内申し上げます。

敬具

記

１．目的
冬期の道路管理、道路除雪の施工法、除雪機械の安全施工、事故防止等に関する技術を習得し、安全で効率的な道路除雪作業に資することを目的とする。

２．対象者：
(1)道路を管理する官公庁などの除雪担当技術者
(2)道路除雪に携る会社などの現場技術者
(3)除雪機械オペレータ
(4)除雪機械の整備に係わる会社などの現場技術者

３．開催日時：平成26年10月24日（金）10時30分～16時00分

４．場所　：機械振興会館　地下１階研修－２号室　（案内図参照）
住所：東京都港区芝公園３丁目５-８

５．定員　：１００名

６．プログラム
［午前］
① 冬期における道路管理について（関東甲信越地区での雪への対応他）
［午後］
②道路除雪の施工方法について
・車道の除雪方法
・凍結防止剤の散布方法について（塩散布量の詳細など）
・歩道の除雪方法について（人力除雪、所要除雪幅員、歩道橋除雪の詳細含む）
③除雪機械の取扱い（共通編）
④凍結防止剤散布車の点検・取扱い上の留意点
⑤除雪グレーダ・ドーザ系機械の点検・取扱い上の留意点
⑥ロータリー除雪車の点検・取扱い上の留意点
（本プログラムは変更することがあります。）

７．申込方法　：末尾の「申込書」に必要事項を記入の上、協会宛 Fax 又は郵送でお申込み下さい。

出典：一般社団法人日本建設機械施工協会

（２）雪捨て場の事前確保

①雪捨て場候補地の事前選定

大雪時における除雪作業に際して、排雪作業が必要となった場合に備え、あらかじめ雪捨て場を選定し、確保する。

（地区部会で設定した雪捨て場の候補地は「別添資料」のとおり。）

【雪捨て場候補地の概要】

地区名	箇所
前　橋	13
高　崎	13
渋　川	5
藤　岡	4
富　岡	10
安　中	16
中之条	7
沼　田	21
伊勢崎	10
太　田	6
桐　生	9
館　林	13
合　計	127

②手続きの簡素化

有事の際に迅速な対応が可能となるよう、雪捨て場の候補地となる施設管理者等と事前に調整を行い、必要な手続き等について確認しておく。

（３）道路損傷対策等

①除雪作業に伴う道路損傷

除雪作業の実施に伴い発生した道路損傷は、各道路管理者が主体となって対応することを基本とする。

②除雪作業経費

隣接する異なる道路管理者の管理区間の除雪作業を実施した場合の除雪費用については、それぞれの道路管理者が責任を持って負担する。

費用負担は、それぞれの作業時間によるものとする。

４．行動開始の目安（基準）

本「行動計画」により行動を開始する目安（基準）は、地方気象台から「大雪警報」が発表され、県内の広範囲にわたり交通障害の発生が予想される場合とし、下表を目安とする。

【行動開始の目安となる降雪量】

山 地 部	24 時間降雪が降雪量 100cm 以上予想される場合
平 地 部	24 時間降雪が降雪量　30cm 以上予想される場合

【参考：群馬県における大雪警報・注意報の基準】

	基　　準
注 意 報	山地：24 時間降雪の深さ　40cm 以上予想される場合 平地：24 時間降雪の深さ　10cm 以上予想される場合
警　　報	山地：24 時間降雪の深さ 100cm 以上予想される場合 平地：24 時間降雪の深さ　30cm 以上予想される場合
特別警報	数十年に一度の降雪量となる大雪が予想される場合

出典：気象庁

【参考：群馬県内の大雪警報発令状況】

年	H16	H17	H18	H19	H20	H21	H22	H23	H24	H25	H26
回	0	1	3	0	0	1	4	0	1	0	2

※H26 は１月から７月までの大雪警報発令回数である。

出典：前橋気象台

５．道路除雪行動計画（案）

（１）行動計画（案）の流れ

大雪時に、速やかに本「行動計画」による行動を開始できるよう、待機・出動指示、関係機関との連携についてあらかじめ確認する。

第１段階：行動準備

〇降雪開始３日前

①大雪警報レベルの積雪予測が発表された段階で関係者に「警戒体制移行の予告」

②予測降雪量、時間帯、体制等についての情報共有

③各道路管理者の判断により、県外道路管理者に対し、「応援要請の事前予告」

④事前広報（ラジオ）

⑤冬タイヤ、チェーン装着指導

〇降雪開始２４時間前

⑥降雪予測がされた時点で除雪要員への「出動準備の確認」

⑦本「行動計画」による除雪体制の準備

〇降雪当日

⑧本「行動計画」による除雪地区の除雪体制確認

第２段階：除雪開始時

〇降雪開始

①広報（路面状況等のリアルタイム情報の提供）

②ＨＰ・ツイッター、防災情報無線等による情報提供

〇降雪５～１０㎝

③各路線の積雪状況把握（チェーン装着指導の実施）

④雪機械の配置替え準備

⑤各道路管理者の判断により、県外道路管理者に対し、「応援準備要請」

〇降雪実績による路面状況の悪化時

⑥除雪機械の配置替え

⑦各道路管理者の判断により、県外道路管理者に対し、「応援要請」

第３段階：大雪警報発令時

〇大雪警報発令

①事前周知（大雪時不要不急の外出自粛要請、注意事項）

②情報提供（防災無線、安心メールによる大雪の注意喚起、通行規制情報）

③本「行動計画」による優先除雪区間の除雪開始

④本「行動計画」による主要幹線道路でのチェーン装着指導開始

⑤通行止め要員、機材の準備

⑥通行止めによる除雪作業準備

⑦各道路管理者の判断により、県外道路管理者による「応援除雪開始」

〇降雪実績による路面状況の悪化時

⑧通行止め開始の情報提供（通行止め区間、開始時間）

⑨通行止め要員・機材の配備

⑩本「行動計画」による通行止め区間の除雪開始時刻等の確認

⑪通行止め開始の指示

第４段階：通行止め開始時

〇通行止め開始

①通行止め開始広報（通行止めの開始時刻、予定完了時刻）

②本「行動計画」による通行止め区間の除雪作業開始

③通行止めによる除雪作業の区間、開始時刻、完了見込み時刻等の情報共有

④通行止め完了広報

（２）優先除雪区間の設定

①優先除雪区間

大雪時における除雪作業、排雪作業等を効率的に実施するため、除雪初動段階で優先して除雪作業を行う区間をあらかじめ設定する。

優先除雪区間の選定にあたっては、緊急輸送道路をベースとして、各地域の実情を踏まえて選定するものとし、下記の基準を基本として選定する。

（地区部会で設定した優先除雪区間は「別添資料」のとおり。）

【優先除雪区間の選定基準】

１）高速自動車国道、一般国道及びこれらを連絡する幹線道路で、県内を縦断し隣接県に連絡する道路

２）本庁舎、合同庁舎、道路管理主体（国土交通省、土木事務所）を連絡する道路

３）主要な公共施設、警察署および主要な機能を担う防災拠点を連絡する道路

４）その他各地区において特に必要とする道路

【優先除雪区間の概要】

道路種別	延長（km）
高速道路	177.1
直轄国道	209.9
補助国道	620.1
県　　道	1,221.1
市町村道	638.6
合　　計	2,866.8

②除雪レベルの設定

大雪時の除雪作業に際しては、優先除雪区間のほか、地区の状況や交通量等を考慮した除雪レベルを設定することとし、下記を基本とする。

【除雪レベルの考え方】

主要幹線道路については片側１車線以上（レベル２）確保を基本とし、主要幹線以外の路線については１車線＋待避所確保（レベル１）とする。

また、主要幹線道路で交通量の多い交差点では右折レーン（レベル３）について、自転車歩行者が特に多い区間については歩道等（レベル４）についても配慮する。

【除雪レベルの設定】

対　象	除雪レベル	備　考
主要幹線道路	レベル２ レベル３(※)	(※)特に交通量が多い交差点
主要幹線以外の道路	レベル１ レベル２(※)	(※)特に交通量が多い区間
自転車歩行者が特に多い区間	レベル４	各道路管理者による

ー除雪レベルー

レベル１：１車線＋待避所確保（すれ違い可能）
レベル２：片側１車線以上（双方向２車線以上）
レベル３：交差点（右折レーン）
レベル４：歩道等

【行動完了の目安】

優先除雪区間で設定した除雪レベルまで作業が完了した後、各道路管理者は、引き続き、各々の管理する道路の除雪を行う。

（３）早めの通行止めの措置

大雪時には、効率的な除雪作業を行うために早めの通行止め措置等を行い、スタック車両や雪崩等による車両の巻き込みの発生を抑制する。

①通行止め措置を行う区間

通行止め措置を行う可能性のある区間は、道路の幅員、縦断勾配、道路の構造（橋梁部等）、その他雪崩などの危険箇所を考慮し、下記の区間を想定する。

（地区部会で設定した事前通行規制を行う区間は「別添資料」のとおり。）

【通行止めを行う区間の概要】

道路種別	冬期閉鎖		早期通行規制		合計	
	箇所	延長（km）	箇所	延長（km）	箇所	延長（km）
直轄国道	0	0	4	51.6	4	51.6
補助国道	7	68.9	7	36.1	14	105.0
県　　道	9	67.4	43	193.3	52	260.7
市町村道	13	62.7	23	36.0	36	98.7
合　　計	29	199.0	77	317.0	106	516.0

②各機関の役割

通行止め実施にあたっては、各道路管理者、警察等により事前に調整を行い、相互に協力する。

【通行止めの実施に関わる関係機関の役割分担（案）】

◇道路管理者

- 関係機関との連絡調整
- 除雪指示および他工区からの応援指示
- 通行止め実施区間前後の路面状況、交通状況等把握のためのパトロール
- 沿線住民、道路利用者への情報提供

◇警察署および道路管理者

- 一般車両の交通誘導
- チェーン装着指導

③転回場所、待機場所の確保

除雪作業等に伴う通行規制を円滑に実施するため、大雪時通行規制区間に転回場所または迂回路を設定する。

④事前周知

除雪作業のために通行止め措置を行う区間として設定した箇所には、道路利用者および地域住民に対して事前周知する。

【通行止め周知看板のイメージ】

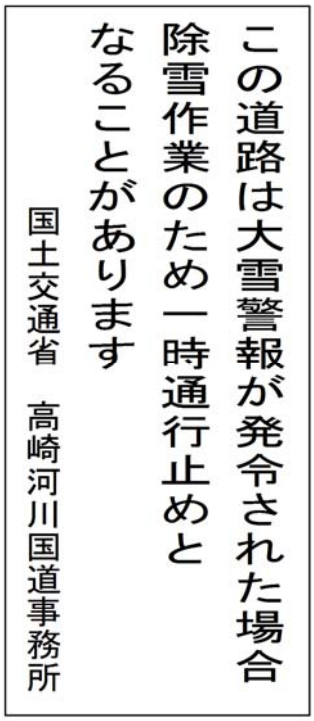

（４）関係機関との連携強化

①一般道路と高速道路の連携

一般道路および高速道路における除雪作業等の実施に伴い交通規制を行う場合には、規制の開始、解除等の時間、タイミングの調整等について、あらかじめ相互に連絡調整を行う。

②電線管理者との連携

大雪時における、電線への着雪や道路沿線樹木の倒木等による電線の切断などにより、交通障害が発生した場合に備え、道路管理者および電線管理者間で、あらかじめ連絡体制、対応手順等について確認する。

（５）情報提供の充実

①リアルタイムの統一的な情報提供

道路の通行規制・渋滞等を、リアルタイムかつ統一的に情報提供するため、日本道路交通情報センター（JARTIC）ホームページの、「災害時情報提供サービス」の活用を図る。

【災害時情報提供サービスのイメージ図】

出典：公益財団法人日本道路交通情報センター

②情報提供ツールの活用による的確な情報提供

各道路管理者は、各々が運用する情報提供ツールを中心にそれらの特性を踏まえ、提供すべき情報内容を事前に調整し、道路利用者に的確な情報提供を行う。

【参考：情報提供ツールと情報提供内容の整理】

ツール	内容	対象
広報誌、チラシ	大雪時外出自粛、除雪作業への協力依頼、雪道への備え（冬タイヤ早期装着、スタック等注意喚起）	地域住民、道路利用者（事前周知）
ホームページ	除雪計画の公表、除雪作業への協力依頼、雪道への備え、気象情報、通行規制の情報提供と更新	地域住民、道路利用者（事前周知、ﾘｱﾙﾀｲﾑ）
道路情報板	路面状況（凍結・積雪）、除雪作業による交通規制、通行止め状況	道路利用者（ﾘｱﾙﾀｲﾑ）
ツイッター（個別情報発信）	除雪作業状況、避難所に関する情報	地域住民、道路利用者（ﾘｱﾙﾀｲﾑ）
テレビ・ラジオ	不要・不急の外出を控える等の呼びかけ	地域住民、道路利用者（ﾘｱﾙﾀｲﾑ）
災害時情報提供サービス	通行規制、交通渋滞等に関する詳細情報（日本道路交通情報センター）	道路利用者（ﾘｱﾙﾀｲﾑ）

【高崎河川国道事務所ツイッター】

出典：高崎河川国道事務所

【群馬県ホームページ】

出典：群馬県

【群馬県建設業協会ツイッター】

出典：群馬県建設業協会

③マスコミへの協力依頼

リアルタイム情報の提供や交通規制の事前周知について、テレビ、ラジオ、新聞等のマスコミへ協力を要請する。

６．訓練計画

有事の際に、本「行動計画」に定めた計画内容を確実に実行できるよう、毎年、冬期前に本計画による訓練を実施する。

①通行規制訓練

除雪のための通行規制措置を迅速に行うため、「通行規制措置」および「チェーン装着指導」の実働訓練を実施する。

②大雪地域からの移動訓練

大雪地域からの除雪機械配置替えを想定し、道路状況の把握や移動経路の確認を目的に、除雪機械移動の実働訓練を実施する。

③立往生車両の排除訓練

立往生車両が発生した場合を想定し、除雪車によるけん引等による、排除の実働訓練を実施する。

【冬タイヤ装着指導訓練のイメージ】

【通行止め訓練のイメージ】

【立ち往生車両排除訓練のイメージ】

７．利用者・地域との協働

（１）利用者・地域への啓蒙

大雪時の除雪作業に伴い、地域住民への協力依頼やドライバーへの冬タイヤの早期交換およびチェーン携行・装着等を周知するため、広報誌またはチラシ等を配布し、効果的な事前広報を行う。

（２）道路除雪への協力

道路除雪作業を効率的に行うためには、道路管理者や除雪会社だけでなく、地域住民や道路利用者の理解と協力が必要不可欠であることから、地域住民、道路利用者に対する協力の要請を積極的に行う。

【地域住民への主な要請事項】
①優先除雪区間の設定への理解と協力要請
②間口の除雪実施の理解と協力要請
③道路への雪捨て禁止
④路上駐車の禁止
⑤路上障害物（看板ブロック、車庫入り口部の踏み台）の取り外しの要請
⑥除雪機械に近づかないように注意喚起
⑦深夜の除排雪作業（騒音・振動）への理解と協力要請

【道路利用者（ドライバー）への主な要請事項】
①冬タイヤ／チェーン装着の協力要請
②立ち往生車両が発生した場合の影響の認識
③トラックの空荷運転時のスタック注意喚起
④冬みち運転時の心構え（道路情報の確認、燃料満タン、安全運転）
⑤チェーン脱着所の案内マップ（登坂不能車両発生予想箇所など）

（３）緊急時の呼びかけ

群馬県危機管理室、各自治体の危機管理担当部局から、大雪による緊急事態の告知として、「不要不急の外出を控える」等の呼びかけを行う。

（４）その他の連携方策

大雪時の情報提供に際して、自治体の防災無線や警察から配信される安心メールとの連携を事前に調整し、道路利用者や地域住民に的確な情報提供を行う。

（５）生活道路の除雪

市町村は、生活道路について、農業用機械を活用した除雪などができるよう地元へ協力を要請する。

８．引き続き検討すべき事項

（１）放置車両対策

除雪作業の実施に際して障害となる、道路上に放置された車両を排除するための対応として、現在法改正の審議中である「災害対策基本法」に基づき対応を検討する。

【参考：災害対策基本法改正案の概要】

・指定道路区間の指定と命令の措置

道路管理者は、災害が発生した場合において、・・・・・・災害応急対策の実施に著しい障害の恐れがあり、かつ、緊急車両の通行確保の必要があると認められるとき・・・・・道路の区間を指定して、当該車両付近の路外へ移動すること等の必要な措置をとることを命じることができる。

・車両等の撤去

措置を命じられたものが措置をとらないとき、若しくは相手が現場にいない場合・・・・・・・道路管理者は自ら措置をとることができる。

（２）その他機械の活用

大雪により県内に保有する除雪機械のみでは対応できない場合を想定し、一般建設機械などの除雪作業への活用について、引き続き、関連する法令や所管する機関等と調整する。

９．フォローアップ

本「行動計画（案）」において定めた内容や項目等については、今後の大雪時における行動、対応結果、経験を踏まえ検証し随時更新を行う。

資料－3

群馬県道路除雪会議スケジュール(案)

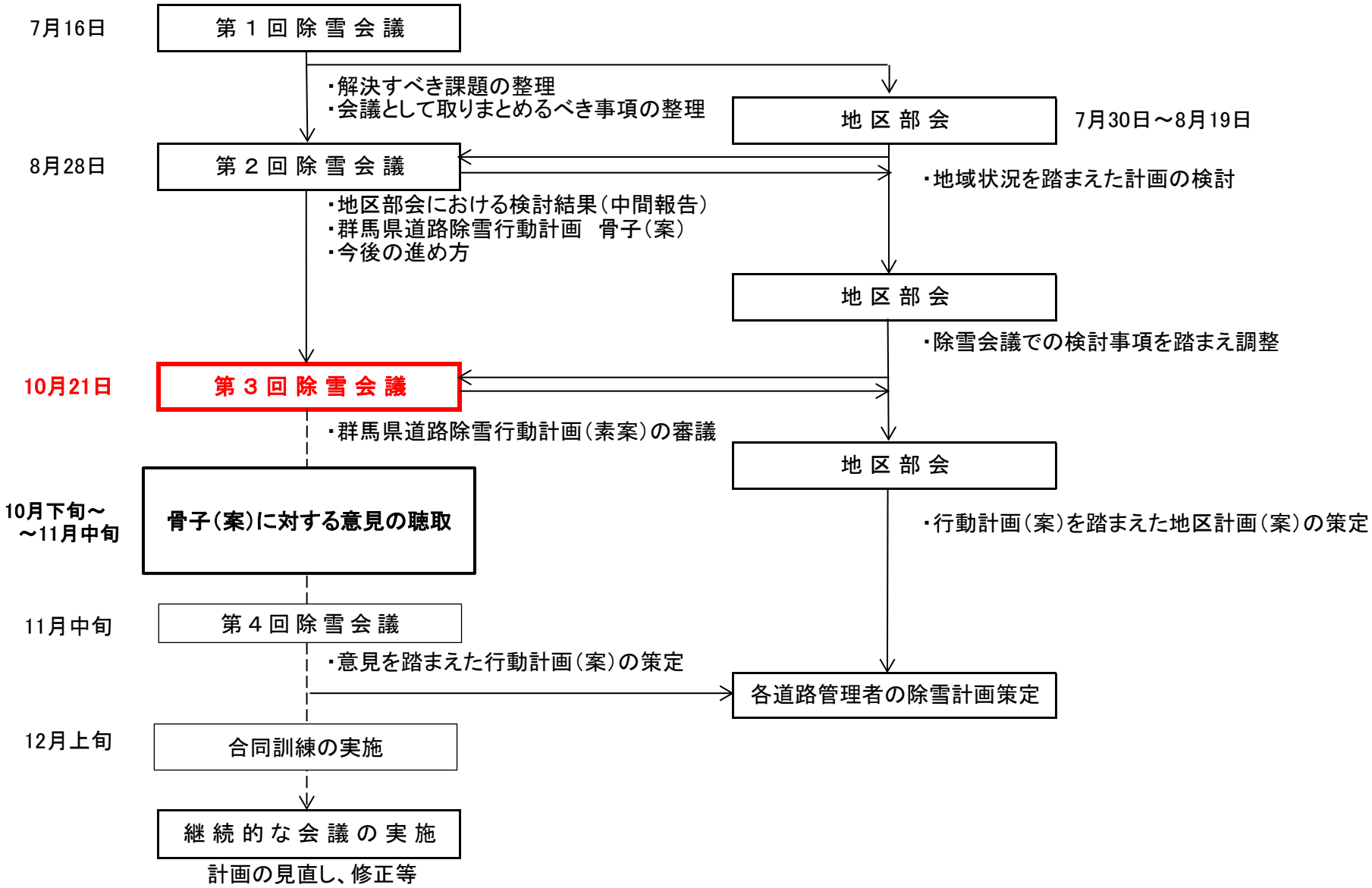

資料－４

大雪時における群馬県道路除雪行動計画（素案）に関する意見収集について

１．目　的

「大雪時における群馬県道路除雪行動計画（素案）」について、本会議において提案した「行動計画（素案）」の項目、内容等について県民等へ周知と、「行動計画（素案）」に対する意見聴取を目的として実施する。

２．実施方法

意見聴取は、「据え置きアンケート」及び「Web アンケート」により実施する。

１）据え置きアンケート

高崎河川国道事務所、群馬県庁・土木事務所、各市町村の窓口に「行動計画（素案）」及びアンケート用紙を設置し意見を聴取する。

２）Ｗｅｂアンケート

高崎河川国道事務所、群馬県、各市町村のホームページにバナーリンクを貼り付け、意見を聴取する。

３．実施期間

１０月３１日(金)～１１月１４（金）・・・【予定】

４．実施結果

アンケート実施結果については、第４回会議において結果を報告するとともに、意見結果を踏まえ「行動計画（案）」として取りまとめる。

資料－2
【別添資料】

道路除雪計画図

優先除雪区間（案）・事前通行規制区間（案）・雪捨て場（案）

群馬県道路除雪計画総括表 ・・・・・・・・・・・ 1ページ
1. 前橋地区 ・・・・・・・・・・・ 2ページ
2. 高崎地区 ・・・・・・・・・・・ 5ページ
3. 渋川地区 ・・・・・・・・・・・ 8ページ
4. 藤岡地区 ・・・・・・・・・・・ 11ページ
5. 富岡地区 ・・・・・・・・・・・ 14ページ
6. 安中地区 ・・・・・・・・・・・ 17ページ
7. 中之条地区 ・・・・・・・・・・・ 20ページ
8. 沼田地区 ・・・・・・・・・・・ 23ページ
9. 伊勢崎地区 ・・・・・・・・・・・ 26ページ
10. 太田地区 ・・・・・・・・・・・ 28ページ
11. 桐生地区 ・・・・・・・・・・・ 31ページ
12. 館林地区 ・・・・・・・・・・・ 34ページ

群馬県道路除雪計画　総括表

区域	道路種別	管理道路実延長(km)	機能区分	優先区間延長(km)	優先区間合計(km)	優先区間の割合	冬期閉鎖区間(km)	事前通行規制区間(km)	雪捨て場(箇所)
群馬県全域	NEXCO東日本管理道路	183.7	第一次緊急輸送道路	177.1	177.1	96%	該当なし	該当なし	
群馬県全域	高崎河川国道事務所管理道路	209.9	第一次緊急輸送道路	209.9	209.9	100%	該当なし	51.6	
前橋地区	群馬県管理道路（前橋土木事務所）	229.1	第一次緊急輸送道路	37.1	148.6	64.9%	10.1	該当なし	13
			第二次緊急輸送道路	55.7					
			第三次緊急輸送道路	27.8					
			その他の優先区間	28.0					
	前橋市管理道路		地域防災計画・その他の優先区間	31.9	31.9		該当なし	該当なし	
高崎地区	群馬県管理道路（高崎土木事務所）	495.5	第一次緊急輸送道路	52.2	189.7	38.3%	該当なし	23.6	13
			第二次緊急輸送道路	100.2					
			第三次緊急輸送道路	14.1					
			その他の優先区間	23.2					
	高崎市管理道路		地域防災計画・その他の優先区間	25.6	25.6		該当なし	該当なし	
渋川地区	群馬県管理道路（渋川土木事務所）	168.7	第一次緊急輸送道路	36.6	89.2	52.9%	該当なし	16.9	5
			第二次緊急輸送道路	43.8					
			第三次緊急輸送道路	0.0					
			その他の優先区間	8.8					
	渋川市管理道路		地域防災計画・その他の優先区間	4.1	4.1		該当なし	該当なし	
	榛東村管理道路		地域防災計画・その他の優先区間	4.0	4.0		該当なし	該当なし	
	吉岡町管理道路		地域防災計画・その他の優先区間	4.1	4.1		該当なし	該当なし	
藤岡地区	群馬県管理道路（藤岡土木事務所）	160.1	第一次緊急輸送道路	12.6	103.0	64.3%	22.0	5.5	4
			第二次緊急輸送道路	78.3					
			第三次緊急輸送道路	0.0					
			その他の優先区間	12.1					
	藤岡市管理道路		地域防災計画・その他の優先区間	15.4	15.4		8.5	該当なし	
	上野村管理道路		地域防災計画・その他の優先区間	2.6	2.6		該当なし	該当なし	
	神流町管理道路		地域防災計画・その他の優先区間	0.0	0.0		該当なし	該当なし	
富岡地区	群馬県管理道路（富岡土木事務所）	216.7	第一次緊急輸送道路	65.2	131.8	60.8%	3.1	52.8	10
			第二次緊急輸送道路	9.2					
			第三次緊急輸送道路	41.1					
			その他の優先区間	16.3					
	富岡市管理道路		地域防災計画・その他の優先区間	7.0	7.0		該当なし	該当なし	
	下仁田町管理道路		地域防災計画・その他の優先区間	0.0	0.0		該当なし	該当なし	
	南牧村管理道路		地域防災計画・その他の優先区間	24.6	24.6		28.1	該当なし	
	甘楽町管理道路		地域防災計画・その他の優先区間	37.6	37.6		該当なし	該当なし	
安中地区	群馬県管理道路（安中土木事務所）	136.6	第一次緊急輸送道路	4.3	83.7	61.3%	該当なし	53.0	16
			第二次緊急輸送道路	37.7					
			第三次緊急輸送道路	13.1					
			その他の優先区間	28.6					
	安中市管理道路		地域防災計画・その他の優先区間	3.8	3.8		該当なし	該当なし	
中之条地区	群馬県管理道路（中之条土木事務所）	418.8	第一次緊急輸送道路	77.3	281.8	67.3%	37.4	53.4	7
			第二次緊急輸送道路	109.0					
			第三次緊急輸送道路	32.4					
			その他の優先区間	63.1					
	中之条町管理道路		地域防災計画・その他の優先区間	95.1	95.1		該当なし	該当なし	
	長野原町管理道路		地域防災計画・その他の優先区間	2.1	2.1		3.0	該当なし	
	嬬恋村管理道路		地域防災計画・その他の優先区間	0.7	0.7		該当なし	該当なし	
	草津町管理道路		地域防災計画・その他の優先区間				該当なし	該当なし	
	高山村管理道路		地域防災計画・その他の優先区間				該当なし	該当なし	
	東吾妻町管理道路		地域防災計画・その他の優先区間	12.0	12.0		10.0	該当なし	
沼田地区	群馬県管理道路（沼田土木事務所）	350.1	第一次緊急輸送道路	10.0	267.5	76.4%	63.7	20.6	21
			第二次緊急輸送道路	103.9					
			第三次緊急輸送道路	132.0					
			その他の優先区間	21.6					
	沼田市管理道路		地域防災計画・その他の優先区間	28.5	28.5		1.7	6.4	
	片品村管理道路		地域防災計画・その他の優先区間	9.9	9.9		6.6	該当なし	
	川場村管理道路		地域防災計画・その他の優先区間	9.6	9.6		3.5	該当なし	
	昭和村管理道路		地域防災計画・その他の優先区間	26.7	26.7		1.3	21.0	
	みなかみ町管理道路		地域防災計画・その他の優先区間	28.5	28.5		該当なし	8.1	
伊勢崎地区	群馬県管理道路（伊勢崎土木事務所）	247.6	第一次緊急輸送道路	30.4	102.1	41.2%	該当なし	該当なし	10
			第二次緊急輸送道路	56.2					
			第三次緊急輸送道路	0.0					
			その他の優先区間	15.5					
	伊勢崎市管理道路		地域防災計画・その他の優先区間	13.5	13.5		該当なし	該当なし	
	玉村町管理道路		地域防災計画・その他の優先区間	0.5	0.5		該当なし	該当なし	
太田地区	群馬県管理道路（太田土木事務所）	292.3	第一次緊急輸送道路	44.2	114.9	39.3%	該当なし	3.6	6
			第二次緊急輸送道路	33.6					
			第三次緊急輸送道路	10.8					
			その他の優先区間	26.3					
	太田市管理道路		地域防災計画・その他の優先区間	16.7	16.7		該当なし	0.5	
桐生地区	群馬県管理道路（桐生土木事務所）	341.0	第一次緊急輸送道路	65.4	209.7	61.5%	該当なし	該当なし	9
			第二次緊急輸送道路	30.7					
			第三次緊急輸送道路	0.6					
			その他の優先区間	113.0					
	桐生市管理道路		地域防災計画・その他の優先区間	67.7	67.7		該当なし	該当なし	
	みどり市管理道路		地域防災計画・その他の優先区間	106.5	106.5		該当なし	該当なし	
館林地区	群馬県管理道路（館林土木事務所）	228.3	第一次緊急輸送道路	47.0	119.2	52.2%	該当なし	該当なし	13
			第二次緊急輸送道路	31.1					
			第三次緊急輸送道路	16.5					
			その他の優先区間	24.7					
	館林市管理道路		地域防災計画・その他の優先区間	6.8	6.8		該当なし	該当なし	
	板倉町管理道路		地域防災計画・その他の優先区間	13.6	13.6		該当なし	該当なし	
	明和町管理道路		地域防災計画・その他の優先区間	9.7	9.7		該当なし	該当なし	
	千代田町管理道路		地域防災計画・その他の優先区間	9.4	9.4		該当なし	該当なし	
	大泉町管路道路		地域防災計画・その他の優先区間	14.3	14.3		該当なし	該当なし	
	邑楽町管理道路		地域防災計画・その他の優先区間	6.1	6.1		該当なし	該当なし	

平成26年度道路除雪計画図

前橋地区　優先除雪区間（案）

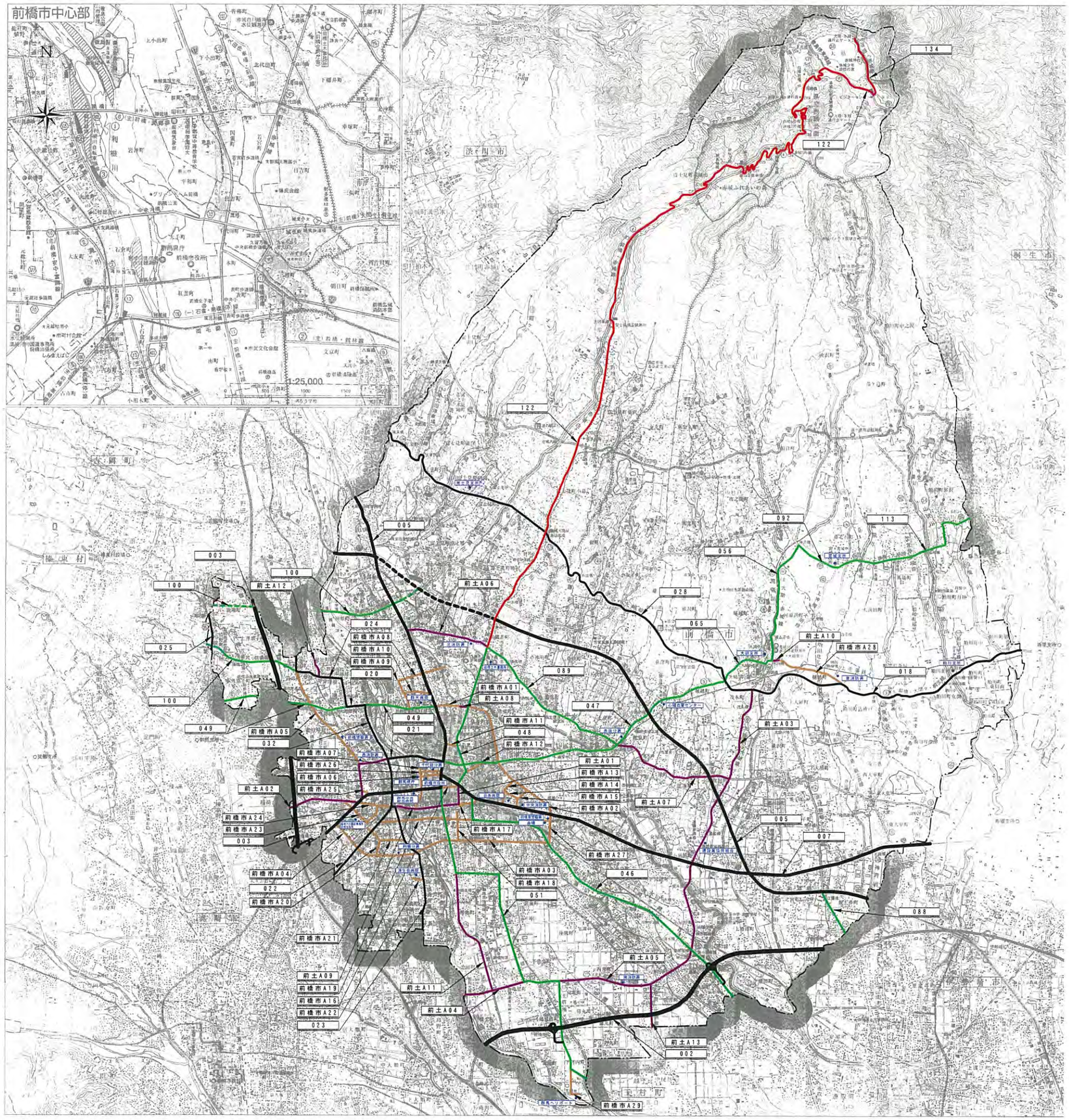

管内道路表

番号	道路名	延長(m)
	高速自動車国道	
	関越自動車道新潟線	(道路公団)
	北関東自動車道	(道路公団)
	一般国道	
▼	一般国道 17号	(直轄)
▼	上武道路（国道17号）	(直轄)
▼	一般国道 50号	(直轄)
▼	一般国道 353号	16,736.3
	主要地方道	
②	前橋・館林線	9,116.1
③	前橋・大間々・桐生線	16,052.5
④	前橋・赤城線	27,836.7
⑥	前橋・箕郷線	4,212.1
⑦	前橋・安中・富岡線	4,889.8
⑨	前橋・玉村線	10,154.0
⑩	前橋・高崎線	2,556.3
⑪	前橋・長瀞線	3,738.8
⑬	前橋・長瀞バイパス	5,040.1
⑭	前橋・伊香保線	2,210.8
⑰	大胡・赤城線	22,635.2
⑰	前橋停車場線	502.1
㉑	高崎・渋川線	916.6
㉑	高崎・駒形線	5,392.0
㉔	渋川・大胡線	12,907.7
㉔	藤岡・大胡線	10,231.9
㉕	大間々・上白井線	6,559.8
㉖	伊勢崎・大胡線	7,055.7
㉙	前橋・西久保線	14,827.8
	計 18 路線	166,830.4
	一般県道	
㉛	四ツ塚・原之郷・前橋線	14,570.3
㉜	三夜沢・国定停車場線	11,206.8
㉝	深津・伊勢崎線	4,343.2
㉞	駒形・柴町線	1,568.5
㉟	総社・石倉線	2,282.8
㊱	新前橋停車場線	41.9
㊲	群馬総社停車場線	336.9
㊳	石倉・前橋停車場線	1,576.2
㊴	駒形停車場線	94.2
㊵	大胡停車場線	75.1
㊶	粕川停車場線	282.2
㊷	苗ヶ島・飯土井線	10,227.3
㊸	足門・前橋線	2,152.1
㊹	井野停車場線	1,158.9
㊺	津久田停車場・前橋線	10,423.1
㊻	赤城山・敷島停車場線	1,949.1
㊼	南新井・前橋線	6,223.4
㊽	沼田・赤城線	2,741.0
㊾	上神梅・大胡線	7,141.2
㊿	利根川自転車道線	10,169.9
	計 20 路線	88,564.1
	合計 39 路線	272,130.8

1：50,000

0　500　1000　2000　3000　4000m

この地図は、国土地理院長の承認を得て、同院発行の25万分の1地形図を複製したものである。(承認番号　平23関使、第257号)

平成23年10月　前橋土木事務所　前橋市上細井町2142-1
〒371-0051 TEL 027-234-4224(代)
FAX 027-236-7589

群馬県の市町村

管内の市町村

市町村名	面積
前橋市	311.64km²

計画道路　一般国道
計画道路　主要地方道
計画道路　一般県道
高速自動車道
普通鉄道
一級河川
土石流危険渓流
公共物河川
警察署管轄区域界
主な公園区域
国有林
県有林
砂防指定地区
急傾斜地崩壊危険区域
DID地区（人口集中）
市街化区域
都市界　町村界　境界
県庁　市役所　支所　関係官庁　道の駅　小中学校　高等学校　学校　橋梁
歩道橋　雨量観測所　水位観測所　道路情報板　冠水情報板　ライブカメラ　雨量通行規制区間

優先除雪区間（案）

管理者	区分	線種
高速道路	第一次緊急輸送道路	黒
直轄国道	第一次緊急輸送道路	黒
県管理道	第一次緊急輸送道路	黒
その他	第二次緊急輸送道路	緑
	第三次緊急輸送道路	赤
	その他優先区間	紫
市町村道	地域防災計画	青
	その他優先区間	茶

[2014年10月14現在]

平成26年度道路除雪計画図

前橋地区　事前通行規制区間（案）

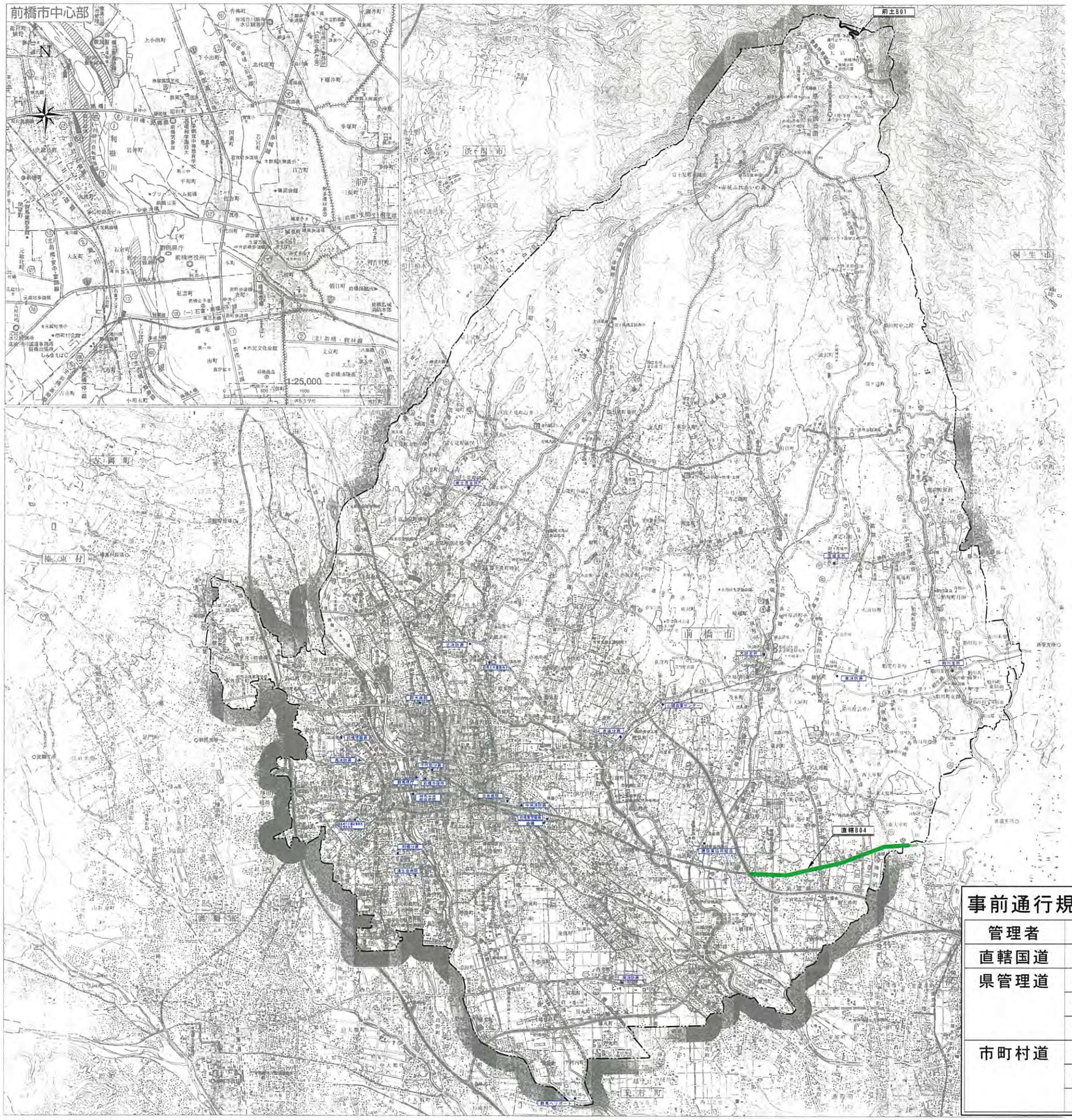

管内道路表

番号	道路名	延長(m)
	高速自動車国道	
	関越自動車道新潟線	(道路公団)
	北関東自動車道	(道路公団)
	一般国道	
♥	一般国道 17 号	(直轄)
♥	上武道路（国道17号）	(直轄)
♥	一般国道 50 号	(直轄)
♥	一般国道 353 号	16,736.3
	主要地方道	
②	前橋・館林線	9,116.1
③	前橋・大間々・桐生線	16,052.5
④	前橋・赤城線	27,836.7
⑥	前橋・芝根線	4,212.1
⑦	前橋・安中・富岡線	4,889.8
⑧	前橋・玉村線	10,154.0
⑨	前橋・高崎線	2,556.3
⑩	前橋・長瀞線	3,738.8
⑪	前橋・長瀞バイパス	5,040.1
⑫	前橋・伊香保線	2,210.8
⑬	大胡・赤城線	22,635.2
⑭	前橋停車場線	502.1
⑮	高崎・渋川線	916.6
⑯	高崎・駒形線	5,392.0
⑰	渋川・大胡線	12,907.7
⑱	藤岡・大胡線	10,231.9
⑲	大間々・上白井線	6,559.8
⑳	伊勢崎・大胡線	7,055.7
㉑	前橋・西久保線	14,827.8
	計 18 路線	166,830.4
	一般県道	
㉒	四ツ塚・原之郷・前橋線	14,570.3
㉓	三夜沢・国定停車場線	11,206.8
㉔	深津・伊勢崎線	4,343.2
㉕	駒形・柴町線	1,568.5
㉖	総社・石倉線	2,282.8
㉗	新前橋停車場線	41.9
㉘	群馬総社停車場線	336.9
㉙	石倉・前橋停車場線	1,576.2
㉚	駒形停車場線	94.2
㉛	大胡停車場線	75.1
㉜	粕川停車場線	282.2
㉝	苗ヶ島・飯土井線	10,227.3
㉞	足門・前橋線	2,152.1
㉟	井野停車場線	1,158.9
㊱	津久田停車場・前橋線	10,423.1
㊲	赤城山・敷島停車場線	1,949.1
㊳	南新井・前橋線	6,223.4
㊴	沼田・赤城線	2,741.0
㊵	上神梅・大胡線	7,141.2
㊶	利根川自転車道線	10,169.9
	計 20 路線	88,564.1
	合計 39 路線	272,130.8

1 : 50,000

0　500　1000　2000　3000　4000m

この地図は、国土地理院長の承諾を得て、同院発行の2万分1地形図を複製したものである。(承認番号 平23関複、第217号)

平成23年10月　前橋土木事務所　前橋市上細井町2142-1　〒371-0051 TEL 027-234-4224(代) FAX 027-236-7589

管内の市町村

市町村名	面積
前橋市	311.64km²

計画道路　一般国道
計画道路　主要地方道
計画道路　一般県道
高速自動車道
普通鉄道
一級河川
土石流危険渓流
公共物河川
警察署管轄区域
主な公園区域
国有林
県有林
砂防指定地区
急傾斜地崩壊危険区域
DID地区（人口集中）
市街化区域
郡市界　町村界　境界
県庁
市役所
支所
関係官庁
道の駅
小中学校 高等学校 学校
橋梁
歩道橋
雨量観測所
水位観測所
道路情報板
冠水情報板
ライブカメラ
雨量通行規制区間

事前通行規制区間（案）

管理者	区分	線種
直轄国道	優先的に除雪を行うため規制する区間	緑
県管理道	冬季閉鎖区間	黒
	優先的に除雪を行うため規制する区間	緑
	他の区間を優先するため除雪を先送りする区間	赤
市町村道	冬季閉鎖区間	紫
	優先的に除雪を行うため規制する区間	青
	他の区間を優先するため除雪を先送りする区間	茶

2011年10月14日現在

平成26年度道路除雪計画図

前橋地区　雪捨て場（案）

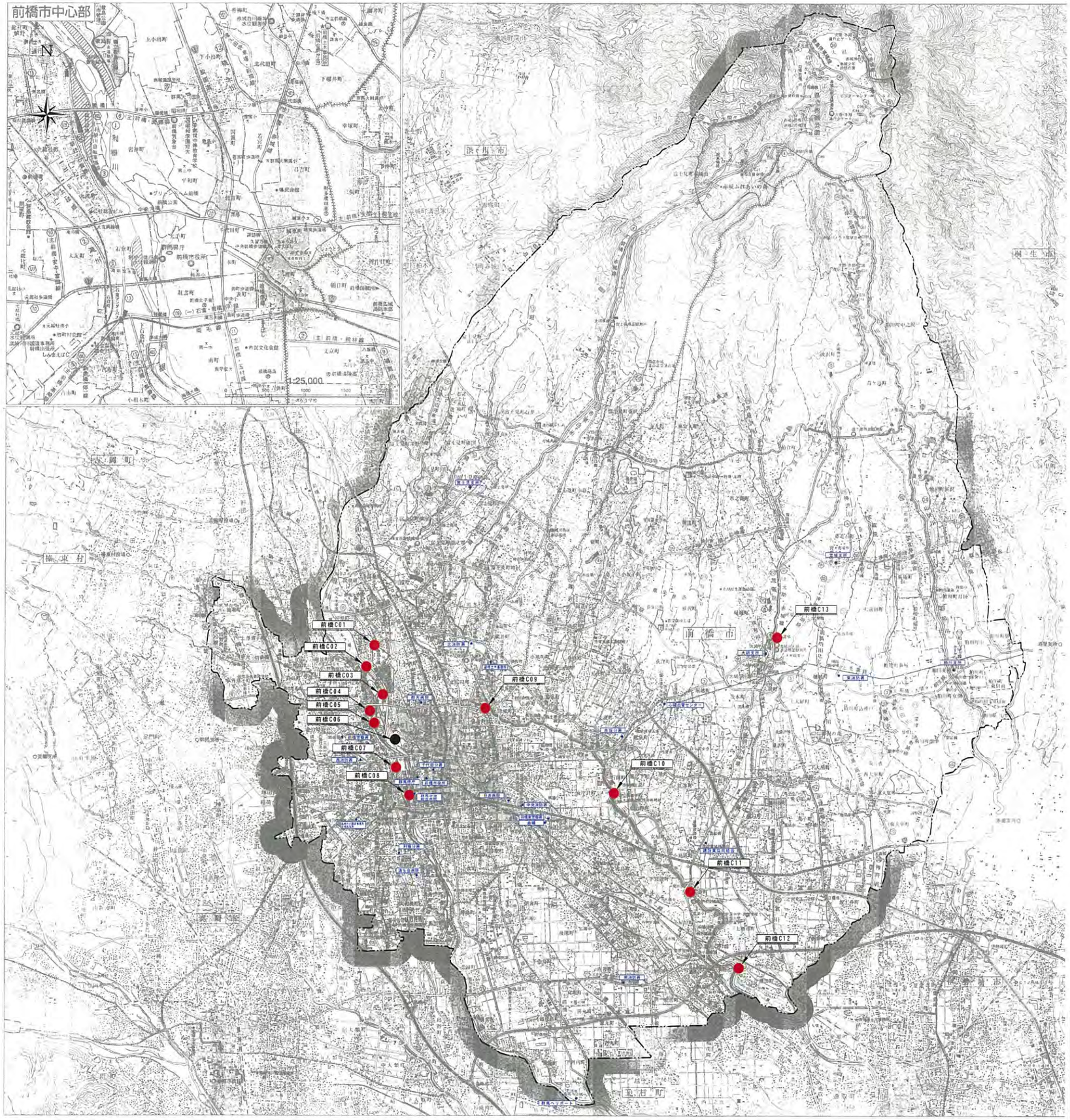

管内道路表

番号	道路名	延長(m)
	高速自動車国道	
	関越自動車道新潟線	(道路公団)
	北関東自動車道	(道路公団)
	一般国道	
♥	一般国道 17 号	(直轄)
♥	上武道路（国道17号）	(直轄)
♥	一般国道 50 号	(直轄)
♥	一般国道 353 号	16,736.3
	主要地方道	
②	前橋・館林線	9,116.1
③	前橋・大間々・桐生線	16,052.5
④	前橋・赤城線	27,836.7
⑤	前橋・箕郷線	4,212.1
⑥	前橋・安中・富岡線	4,889.8
⑦	前橋・玉村線	10,154.0
⑧	前橋・高崎線	2,556.3
⑨	前橋・長瀞線	3,738.8
⑩	前橋・長瀞バイパス	5,040.1
⑪	前橋・伊香保線	2,210.8
⑫	大胡・赤城線	22,635.2
⑬	前橋停車場線	502.1
⑭	高崎・渋川線	916.6
⑮	高崎・駒形線	5,392.0
⑯	渋川・大胡線	12,907.7
⑰	藤岡・大胡線	10,231.9
⑱	大間々・上白井線	6,559.8
⑲	伊勢崎・大胡線	7,055.7
⑳	前橋・西久保線	14,827.8
	計 18 路線	166,830.4
	一般県道	
㉑	四ツ塚・原之郷・前橋線	14,570.3
㉒	三夜沢・国定停車場線	11,206.8
㉓	深津・伊勢崎線	4,343.2
㉔	駒形・柴町線	1,568.5
㉕	総社・石倉線	2,282.8
㉖	新前橋停車場線	41.9
㉗	群馬総社停車場線	336.9
㉘	石倉・前橋停車場線	1,576.2
㉙	駒形停車場線	94.2
㉚	大胡停車場線	75.1
㉛	粕川停車場線	282.2
㉜	苗ヶ島・飯土井線	10,227.3
㉝	足門・前橋線	2,152.1
㉞	井野停車場線	1,158.9
㉟	津久田停車場・前橋線	10,423.1
㊱	赤城山・敷島停車場線	1,949.1
㊲	南新井・前橋線	6,223.4
㊳	沼田・赤城線	2,741.0
㊴	上神梅・大胡線	7,141.2
㊵	利根川自転車道線	10,169.9
	計 20 路線	88,564.1
	合計 39 路線	272,130.8

1：50,000

0　500　1000　2000　3000　4000m

この地図は、国土地理院長の承認を得て、同院発行の3万分の1地形図を複製したものである。（承認番号 平23関複、第317号）

平成23年10月　前橋土木事務所　前橋市上細井町2142-1
〒371-0051 TEL 027-234-4224(代)
FAX 027-236-7589

管内の市町村

市町村名	面積
前橋市	311.64km²

計画道路 ― 一般国道
計画道路 ― 主要地方道
計画道路 ― 一般県道
― 高速自動車道
― 普通鉄道
― 一級河川
― 土石流危険渓流
― 公共物河川
― 警察署管轄区域
― 主な公園区域
― 国有林
― 県有林
― 砂防指定地区
― 急傾斜地崩壊危険区域
― DID地区（人口集中）
― 市街化区域
― 都市界
― 町村界
― 境界
― 県庁
― 市役所
― 支所
― 関係官庁
― 道の駅
― 小学校 高等学校 学校
― 橋梁
― 歩道橋
― 雨量観測所
― 水位観測所
― 道路情報板
― 冠水情報板
― ライブカメラ
― 雨量通行規制区間

雪捨て場（案）

区分	線種
雪捨て場候補地（利用実績あり）	● 黒丸
雪捨て場候補地（利用実績なし）	● 赤丸

2014年10月14日現在

平成26年度道路除雪計画図

高崎地区　優先除雪区間（案）

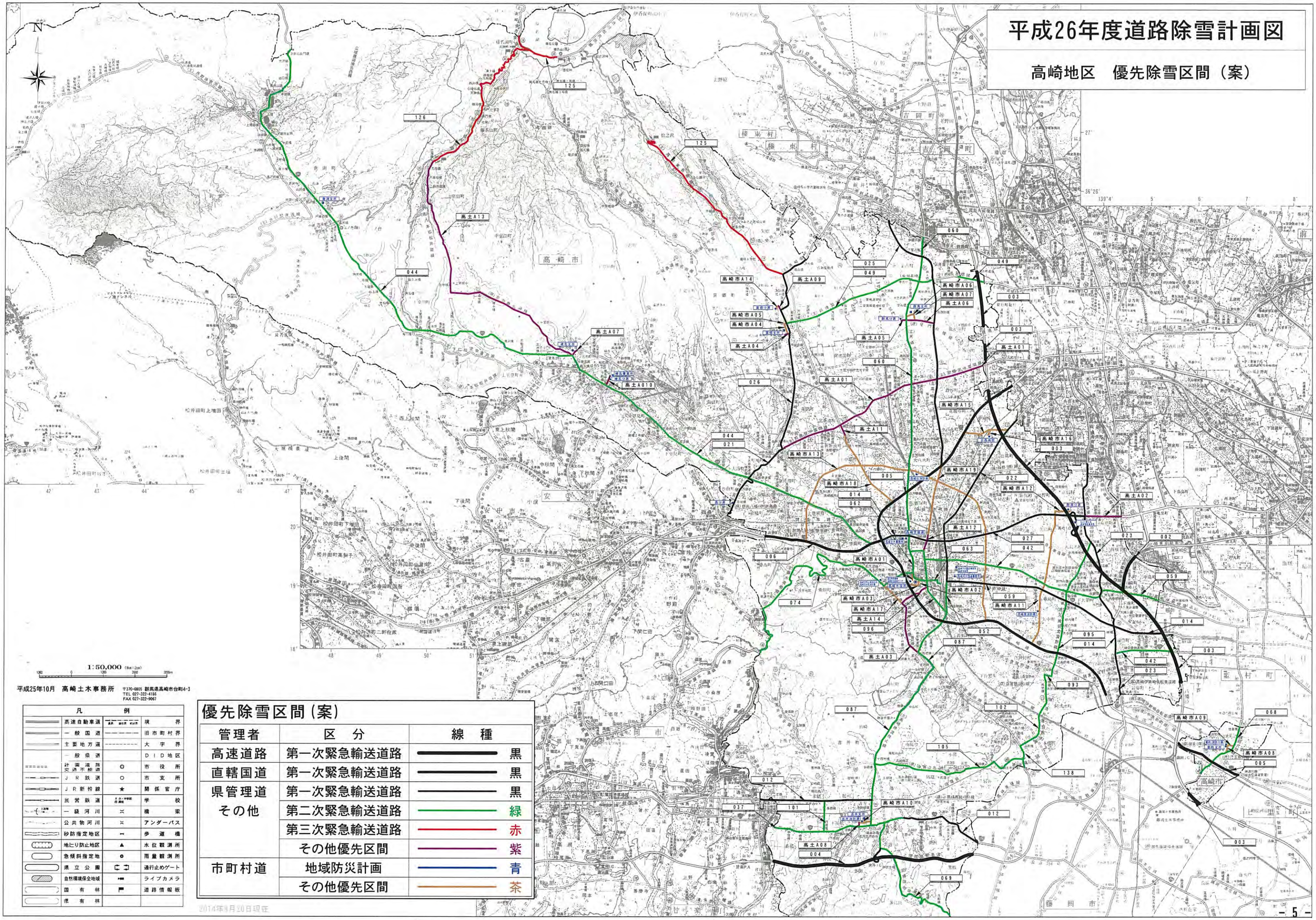

平成26年度道路除雪計画図

高崎地区　事前通行規制区間（案）

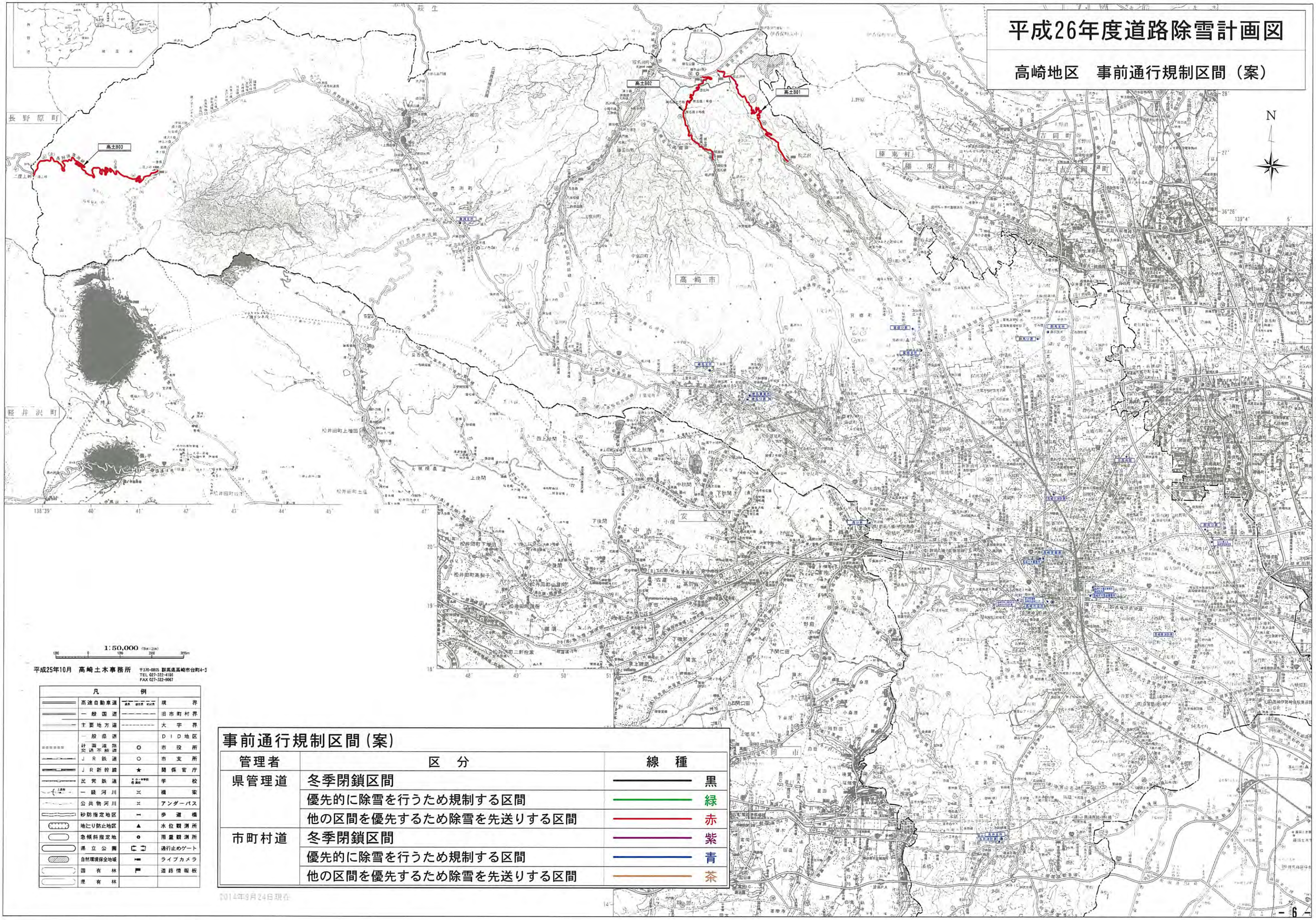

平成25年10月　高崎土木事務所

〒370-0805 群馬県高崎市台町4-3
TEL 027-322-4186
FAX 027-322-9067

凡例			
	高速自動車道		境界
	一般国道		旧市町村界
	主要地方道		大字界
	一般県道		DID地区
	計画道路 交通不能道		市役所
	JR鉄道		市支所
	JR新幹線		関係官庁
	民営鉄道		学校
	一級河川		橋梁
	公共物河川		アンダーパス
	砂防指定地区		歩道橋
	地すべり防止地区		水位観測所
	急傾斜指定地		雨量観測所
	県立公園		通行止めゲート
	自然環境保全地域		ライブカメラ
	国有林		道路情報板
	県有林		

事前通行規制区間（案）

管理者	区分	線種
県管理道	冬季閉鎖区間	黒
	優先的に除雪を行うため規制する区間	緑
	他の区間を優先するため除雪を先送りする区間	赤
市町村道	冬季閉鎖区間	紫
	優先的に除雪を行うため規制する区間	青
	他の区間を優先するため除雪を先送りする区間	茶

2014年9月24日現在

平成26年度道路除雪計画図

高崎地区　雪捨て場（案）

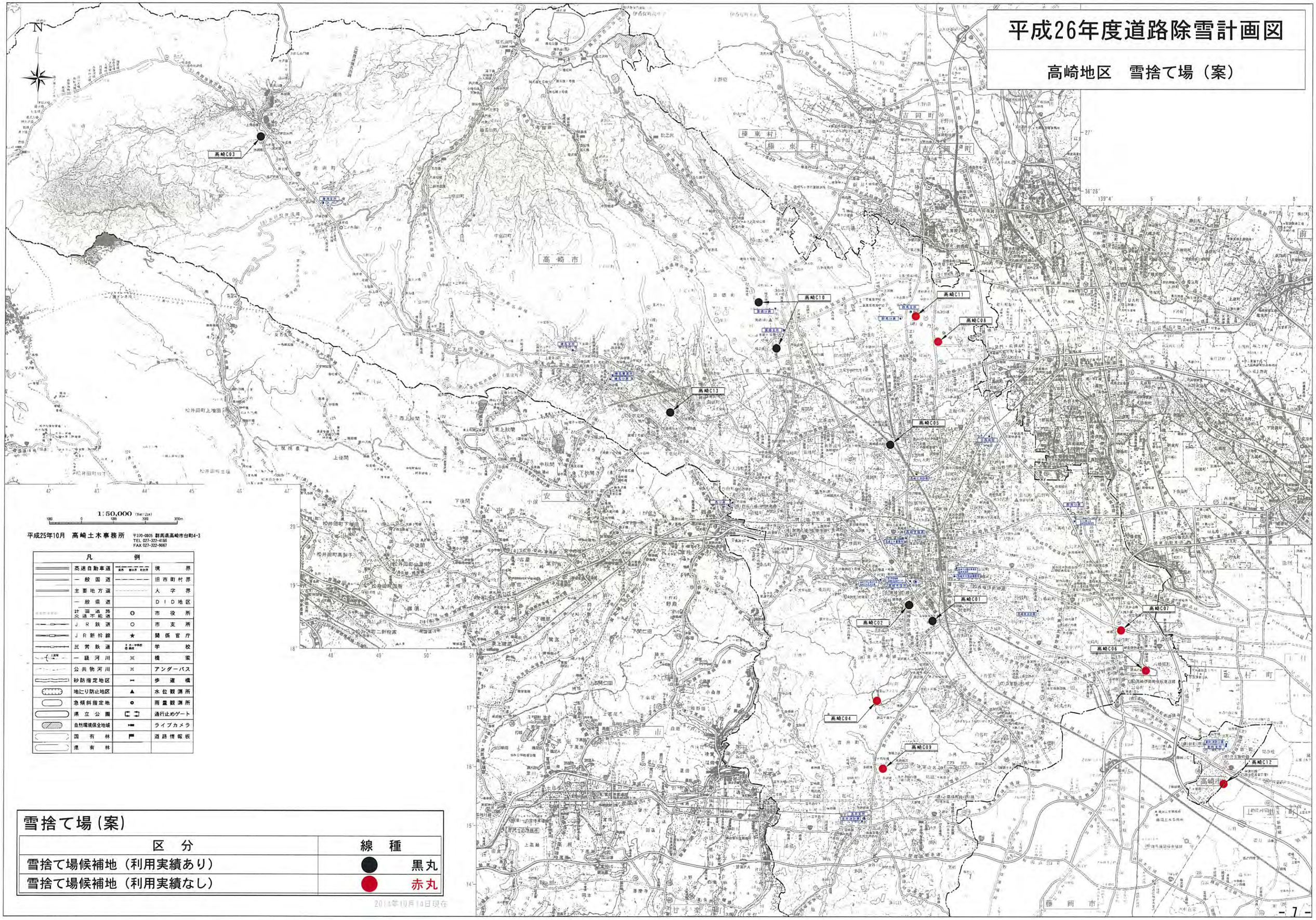

平成26年度道路除雪計画図

渋川地区　優先除雪区間（案）

1：50,000 (1km=2cm)

0　1000　2000　3000　4000m

平成23年3月　渋川土木事務所　〒377-0027 群馬県渋川市金井395
☎0279-22-4055 (代)
FAX0279-23-9280

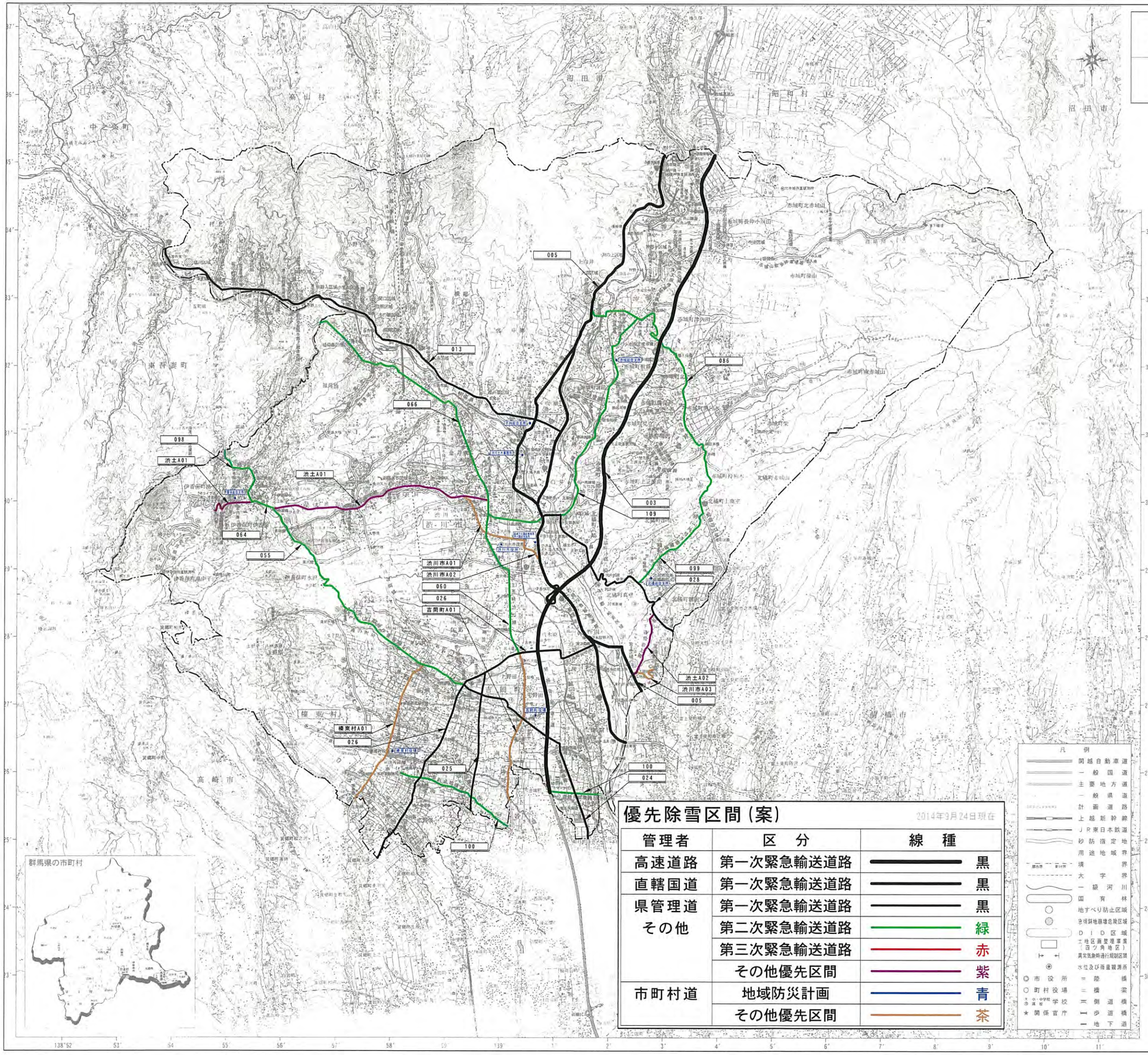

優先除雪区間（案）

2014年3月24日現在

管理者	区　分	線　種
高速道路	第一次緊急輸送道路	黒
直轄国道	第一次緊急輸送道路	黒
県管理道	第一次緊急輸送道路	黒
その他	第二次緊急輸送道路	緑
	第三次緊急輸送道路	赤
	その他優先区間	紫
市町村道	地域防災計画	青
	その他優先区間	茶

凡例

- 関越自動車道
- 一般国道
- 主要地方道
- 一般県道
- 計画道路
- 上越新幹線
- ＪＲ東日本鉄道
- 砂防指定地
- 用途地域界
- 境界
- 大字界
- 一級河川
- 国有林
- 地すべり防止区域
- 急傾斜地崩壊危険区域
- ＤＩＤ区域（市街地開発事業（西ツ角地区））
- 異常気象時通行規制区間
- 水位及び雨量観測所
- ◎ 市役所
- ○ 町村役場
- 文・小・中学校 高 学校
- ★ 関係官庁
- ＝ 陸橋
- ＝ 橋梁
- ＝ 側道橋
- ═ 歩道橋
- ═ 地下道

国・県道一覧表

単位：m

番号	路線名	実延長	備考
	一般		
	一般国道１７号	26,175.0	
	一般国道２０１号		全区間重用
	一般国道３５３号	23,453.7	
	計３路線	49,628.7	
	主要		道
(15)	前橋伊香保線	13,887.8	
(25)	高崎渋川線	8,688.6	
(26)	高崎安中渋川線	9,663.2	
(33)	渋川松井田線	17,536.3	
(34)	渋川大胡線	5,657.2	
(35)	渋川東吾妻線	10,060.1	
(36)	渋川下新田線	7,926.4	
(70)	大間々上白井線	16,759.8	
	計８路線	90,179.4	
	一般	県	道
(151)	津久田停車場前橋線	11,153.4	
(152)	水沢足門線	7,350.2	
(154)	新井下室田線	3,766.7	
(155)	伊香保村上線	2,258.4	
(156)	分郷八崎寄居線	2,289.9	
(157)	赤城山数島停車場線	12,222.5	
(158)	宮田吹屋線	2,402.5	
(160)	持柏木寄居線	3,877.8	
(169)	下箱田巻上線	1,881.5	
(180)	南新井前橋線	3,962.9	
(182)	八木原停車場線		全線重用
(183)	八木原停車場小倉線		全線重用
(194)	渋川吉岡線	11,383.0	
(256)	下久屋渋川線	12,440.0	
(466)	利根川自転車道線	6,029.2	
	計１５路線	81,018.0	
県管理道路合計２５路線		194,651.1	

砂防指定地一覧表

河川・渓流名	摘要	河川・渓流名	摘要
平沢川		宮沢川	
竹王川		鎌沢川	
泉沢		湯沢	
鹿沢川（渋川）		貫沢	
犬の沢		田野沢川	
滝沢		登沢川	
中ツ沢		大輪川	
自害沢川		中尾沢	
滝沢川		大門川	
唐沢川（榛東）		田島沢川	
裏無沢		物間沢川	
竹王明川		声ノ沢	
観音沢		寺沢	
古岡川		逆川	
敷訪沢川		沼尾川（榛名）	
黒沢川		湯沢川	
滝沢		西沢	
沼尾川（赤城）		津賀沢	
前入沢		作間沢	
中入沢		下の沢	
東川		山田川	
真沢川		峯沢川	
掘切沢		関口沢	
天竜川		八木沢	
田之郷川		鳥屋日向沢	
栗の木川		地理沢	
樋香沢		小計２６区域	
滝の沢川		鳥川水系	
諸田川		八幡川	
駒寄川		蛇ヶ見川	
文字野沢		染谷川	
		万年川	
		蟹沢川	
		小計５区域	
小計３１区域		合計６２区域	

一級河川一覧表

単位：m

河川名	指定区間延長	河川名	指定区間延長
利根川	左岸20,000 右岸22,300	吾妻川	左岸14,800 右岸6,300
八幡川	3,200	天神沢川	920
天神川	2,600	逆川	2,700
蛇ヶ見川	3,200	鯉沢川	1,000
染谷川	3,000	大門川	4,500
唐沢川（榛東）	2,200	登沢川	5,100
午王頭川	7,800	大輪川	4,100
古岡川	9,800	宮沢川	1,000
駒寄川	3,995	沼尾川（榛名）	10,500
自害沢川	2,500	湯沢川	3,400
滝の沢川	12,000	田島沢川	1,700
橋川	4,700	鎌沢川	2,000
午王川	11,150	天竜川	11,860
茂沢川	5,300	田之郷川	4,300
唐沢川（渋川）	5,500	真沢川	3,000
木曽川	5,300	敷訪沢川	2,750
山田川	3,000	栗の木川	4,500
東川	3,200	沼尾川（赤城）	12,500
平沢川	7,700		
		計３７河川	209,575

地すべり防止区域

区域名	所在地
田野	渋川市小野子
伊久保	渋川市小野子・村上

急傾斜地崩壊危険区域

区域名	所在地	区域名	所在地
一ツ穴	渋川市伊香保町伊香保	湯水	渋川市赤城町長井小川田
岩上	渋川市北橘町下箱田	上雨雷	渋川市赤城町長井小川田
甲里	渋川市小野子	堀の内	渋川市村上
長井小川田	渋川市赤城町長井小川田	八崎	渋川市北橘町八崎
木の間	渋川市小野子	小治原	渋川市赤城町津久田
小河原	渋川市上白井	東井峯	渋川市北牧
日照	渋川市小野子	関口	渋川市小野子
祖母島	渋川市祖母島	年丸	渋川市赤城町長井小川田
唐沢	渋川市小野子	行野々	渋川市赤城町津久田
小見山	渋川市小野子	大渕	渋川市上白井
岩根	渋川市赤城町深山	伊熊	渋川市上白井
客島	渋川市横堀	寺後	渋川市赤城町長井小川田
飯岡	渋川市小野子	渕の上	渋川市上白井
田野入	渋川市小野子	御殿ＡＢ	渋川市渋川
塩川	渋川市村上	計２９区域	

橋梁一覧表

一般国道	主要地方道	常法院橋	一般県道	日陽橋	高岩橋
国道３５３号	前橋伊香保線	常法院橋側道橋	津久田停車場前橋線	辻久保橋	南下橋
相の沢橋	新大久保橋	渋川松井田線	符野々橋	小川田橋	不動橋
向橋	新駒寄橋	御幡橋	関下橋	小川田橋側道橋	鳥山橋
清呂木橋	下野田橋	美縄橋	諏訪沢橋	芳万沢橋	沼尾橋
三原田橋（関越道）	小井堤橋	地蔵橋	清水橋	清水橋	観音前橋
天竜橋	観音橋	八千代橋	鯨保沢橋	清水橋側道橋	樽岡線橋
大正橋	黒沢橋	関屋橋	大久保橋	年丸橋	丹戸岡線橋
大正橋側道橋（旧橋）	恩田橋	西沢橋	日向堀橋	宮田吹屋線	利根川自転車道線
関下橋	高崎渋川線	渋川大胡線	蟹沢橋	田中橋	吉岡川橋梁
恵久保橋	神戸橋（午王頭川）	北町大橋	赤坂橋	宮田橋	瀬音橋
田中橋	唐川橋	挑太郎橋	上三原田橋	持柏木寄居線	柔原岡道橋
蓋の沢橋	鬼ヶ橋	鉄管橋	持柏木橋	味噌野橋	滝の沢川橋梁
九連橋	中橋	面天橋	水沢足門線	下箱田岩上線	午王川橋梁
岩の下橋	鼠橋	渋川東吾妻線	滝見大橋	下箱田橋	若鮎橋
石合橋	滝の沢橋	（旧換田橋）	五万騎橋	広桃橋	森橋
児橋	北斗橋	（石原跨線橋）	新井下室田線	南新井前橋線	阿東橋
竜王橋	午王橋	平沢新橋	新保橋	十二橋	太鼓手橋
湯沢橋	逆沢橋	逆川橋	宮前橋	十二橋側道橋	
第二長野原街道橋	唐沢橋	下新田橋	伊香保村上線	大久保跨線橋	
熊見橋	洪沢橋	登沢橋	滝之沢橋	渋川吉岡線	
五五橋	高崎安中渋川線	境橋	滝澤橋	大輪沢橋	
九二橋	唐沢橋	横手橋	清澤橋側道橋	金島大橋	
実香橋	虚空橋	渋川下新田線	滝中子橋	登沢橋	
滝見橋	染谷橋	北群馬橋	中央橋	登沢橋側道橋	
岩井堂橋	新井橋	北群馬橋側道橋	分郷八崎寄居線	明保野橋	
鍵沢新橋	八幡橋	合之沢橋	諏訪橋	明保野橋側道橋	
	蛇ヶ見橋	大間々上白井線	堀原橋	大野橋	
	入道橋	竹久保橋	赤城山数島停車場線	黒沢橋	
	次田橋	栗の木橋	無名橋	黒沢橋側道橋	
	北沢橋	群馬県水道久田橋管橋	無名橋	午王川橋	
	昭和橋	津久田跨線橋	中入橋	下久屋渋川線	
	堅沢橋	敷島橋	前入橋	鼻ヶ沢橋	

1.この地図の作成にあたっては、国土地理院長の承認を得て、国土地理院発行の2万5千分の1地形図を使用した。承認番号 平23情使、第314-N-PM号

2.橋梁は平成23年4月1日から道路交通管理者

北海道地図株式会社東京支店

平成26年度道路除雪計画図

渋川地区　事前通行規制区間（案）

1：50,000 (1cm=2cm)

0　1000　2000　3000　4000m

平成23年3月　渋川土木事務所　〒377-0027　群馬県渋川市金井395
☎0279-22-4055（代）
FAX0279-23-9280

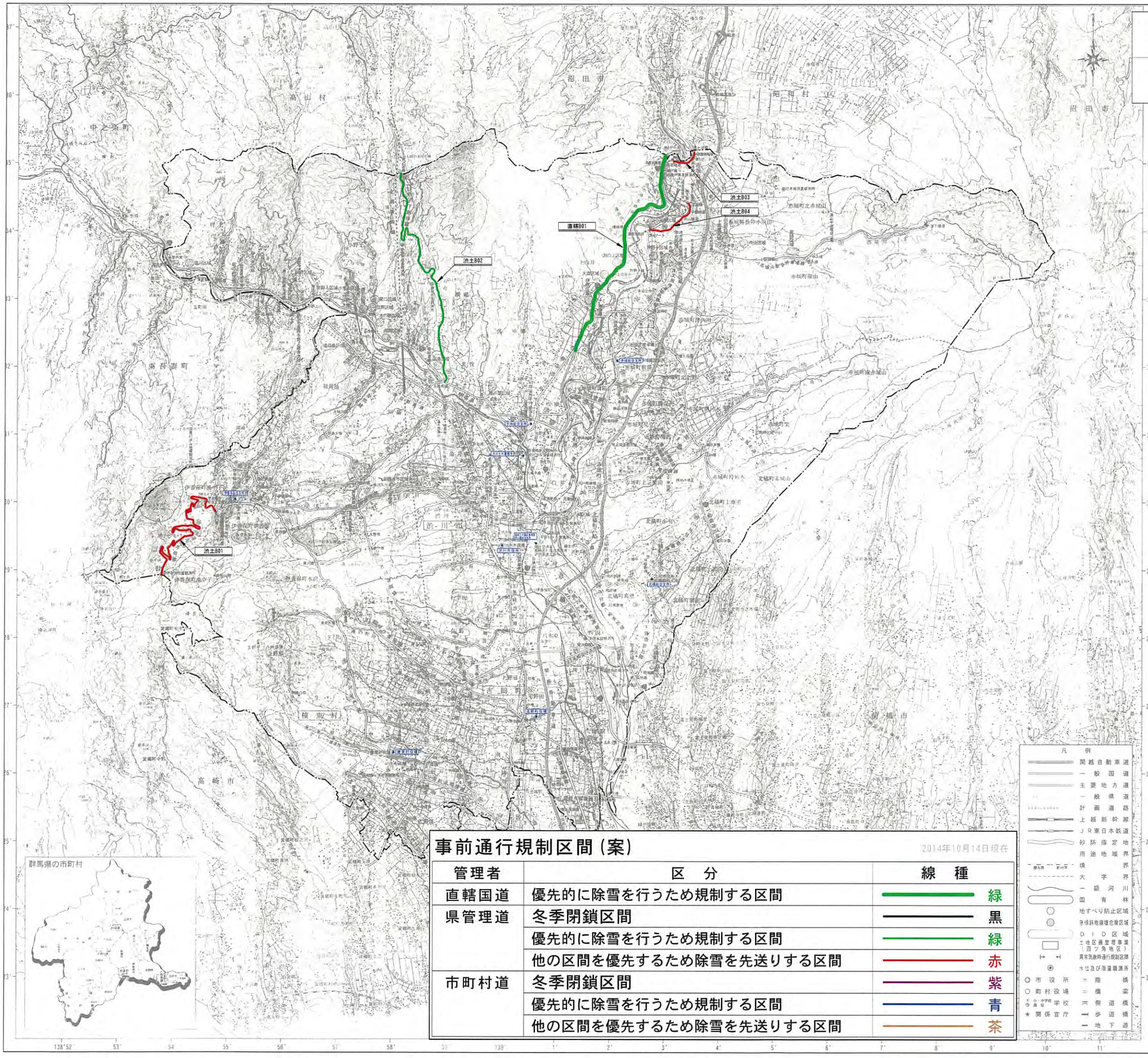

事前通行規制区間（案）

2014年10月14日現在

管理者	区　分	線　種
直轄国道	優先的に除雪を行うため規制する区間	緑
県管理道	冬季閉鎖区間	黒
	優先的に除雪を行うため規制する区間	緑
	他の区間を優先するため除雪を先送りする区間	赤
市町村道	冬季閉鎖区間	紫
	優先的に除雪を行うため規制する区間	青
	他の区間を優先するため除雪を先送りする区間	茶

国・県道一覧表

単位：m

番号	路線名	実延長	備考
	一般		
	一般国道１７号	26.175.0	
	一般国道２９１号		全区間兼用
	一般国道３５３号	23.453.7	
	計３路線	49.628.7	
	主要	道	
(15)	前橋伊香保線	13.887.8	
(25)	高崎渋川線	8.683.6	
(26)	高崎妻中渋川線	9.663.2	
(32)	渋川松井田線	17.536.3	
(34)	渋川大胡線	5.657.2	
(35)	渋川東吾妻線	10.060.1	
(36)	渋川下新田線	7.926.4	
(76)	大間々上白井線	16.759.8	
	計８路線	90.179.4	
	一般	県道	
(151)	津久田停車場前橋線	11.153.4	
(152)	水沢足門線	7.350.2	
(154)	新井下室田線	3.765.7	
(155)	伊香保村上線	2.258.4	
(164)	分郷八崎寄居線	2.289.9	
(167)	赤城山敷島停車場線	12.222.5	
(168)	宮田吹屋線	2.402.5	
(169)	持柏木寄居線	3.877.8	
(189)	下箱田岩上線	1.831.5	
(190)	南新井前橋線	3.962.9	
(192)	八木原停車場線		全線重用
(193)	八木原停車場小倉線		全線重用
(194)	渋川吉岡線	11.333.0	
(256)	下久屋渋川線	12.440.0	
(474)	利根川自転車道線	6.029.2	
	計１５路線	81.018.0	
県管理道路合計２５路線		194.551.1	

砂防指定地一覧表

河川・渓流名	摘要	河川・渓流名	摘要
平沢川		宮沢川	
竹玉川		鎌沢川	
泉沢		薄沢	
唐沢川（渋川）		貫沢	
犬の沢		田野沢川	
落沢		登沢川	
中ツ沢		大縄川	
自害沢川		中尾沢	
滝沢川		大門川	
唐沢川（榛東）		田島沢川	
裏無沢		物間沢川	
午王頭川		声ノ沢	
観音沢		寺沢	
古岡川		逆川	
海訪沢川		沼尾川（榛名）	
黒沢川		湯沢川	
滝沢		西沢	
沼尾川（赤城）		津賀沢	
前入沢		作間沢	
中入沢		下の沢	
東川		山田川	
黄沢川		峯沢	
姫切沢		関口沢	
天竜川		八本沢	
田之郷川		鳥屋日向沢	
栗の木川		地理沢	
榛香沢		小計２６区域	
滝の沢川		鳥川水系	
諸田川		八幡川	
駒宮川		蛇ヶ見川	
文字野沢		染谷川	
		万年川	
		賀沢川	
		小計５区域	
小計３１区域		合計６２区域	

一級河川一覧表

単位：m

河川名	指定区間延長	河川名	指定区間延長
利根川	左岸 20.000 右岸 22.300	吾妻川	左岸14.800 右岸6.300
八幡川	3.200	天神沢川	920
天神川	2.600	逆川	2.700
蛇ヶ見川	3.200	鍵沢川	1.000
染谷川	3.000	大門川	4.500
唐沢川（榛東）	2.200	登沢川	5.100
午王頭川	7.800	大縄川	4.100
古岡川	9.800	宮沢川	1.000
駒宮川	3.995	沼尾川（榛名）	10.500
自害沢川	2.500	湯沢川	3.400
滝の沢川	12.000	田島沢川	1.700
榛川	4.700	鎌沢川	2.000
午王川	11.150	天竜川	11.860
茂沢川	5.800	田之郷川	4.300
唐沢川（渋川）	5.500	奥沢川	3.000
木曽川	5.300	諏訪沢川	2.750
山田川	3.000	栗の木川	4.500
寒川	3.200	沼尾川（赤城）	12.500
子沢川	7.700		
		計３７河川	203.575

地すべり防止区域

区域名	所在地
田野	渋川市小野子
伊久保	渋川市小野子・村上

急傾斜地崩壊危険区域

区域名	所在地	区域名	所在地
一ツ穴	渋川市伊香保町伊香保	清水	赤城山敷島停車場線
岩上	渋川市赤城町長井小川田	上南雲	赤城山敷島停車場線
甲堂	渋川市小野子	堀の内	渋川市村上
長井小川田	渋川市赤城町長井小川田	八崎	渋川市北橘町八崎
木の関	渋川市小野子	小池後	赤城山敷島停車場線
小河原	渋川市上白井	風井峯	渋川市北牧
日照	渋川市小野子	関口	渋川市小野子
祖母島	渋川市祖母島	年丸	赤城山敷島停車場線
唐沢	渋川市小野子	狩野々	赤城山敷島停車場線
小見山	渋川市小野子	大洞	渋川市上白井
岩根	渋川市赤城町深山	伊熊	渋川市上白井
寄島	渋川市横堀	寺後	赤城山敷島停車場線
坂興	渋川市小野子	洞の上	渋川市上白井
田野入	渋川市小野子	御殿ＡＢ	渋川市渋川
塩川	渋川市村上		計２９区域

橋梁一覧表

一般国道	主要地方道	常法院橋	一般県道		
国道３５３号	前橋伊香保線	常法院橋側道橋	津久田停車場前橋線	辻久保橋	裾野下橋
相の沢橋	新大久保橋	渋川松井田線	狩野々橋	小川田橋	不動橋
向橋	新駒宮橋	御薩橋	関下橋	小川田橋側道橋	鳥山橋
清宮木橋	下野田橋	美貨橋	諏訪沢橋	芳ヶ沢橋	沼尾橋
三原田橋（関越道）	小井堤橋	地蔵橋	清水橋	清水橋	観音前橋
天竜橋	駒宮橋	八千代橋	勝保沢橋	清水橋側道橋	梅洞線橋
大正橋	黒沢橋	関屋橋	大久保橋	年丸橋	舟戸洞線橋
大正橋側道橋（旧橋）	密田橋	西沢橋	日向堀橋	宮田吹屋線	利根川自転車道線
関下橋	高崎渋川線	渋川大胡線	誓沢橋	田中橋	吉岡川橋梁
赤久保橋	神戸橋（午王頭川）	北町大橋	赤坂橋	宮田橋	瀬音橋
田中橋	唐川橋	銚太郎橋	上三原田橋	持柏木寄居線	赤原跨道橋
鹿の沢橋	鬼ヶ橋	鉄管橋	持柏木橋	林嘴野橋	滝の沢川橋梁
九連橋	中橋	面天橋	水沢足門線	下箱田岩上線	午王川橋梁
岩の下橋	鼠橋	渋川東吾妻線	滝見大橋	下箱田橋	若鮎橋
石合橋	滝の沢橋	（日照田橋）	五万駒橋	広橋	霞橋
兜橋	北斗橋	（石原跨線橋）	新井下室田線	南新井前橋線	阿東橋
竜王橋	午王橋	平沢新橋	新保橋	十二橋	大縄手橋
黒沢橋	染沢橋	逆川橋	宮前橋	十二橋側道橋	
第二長野原街道橋	唐沢橋	下新田橋	伊香保村上線	大久保跨線橋	
勝見橋	渋沢橋	登沢橋	湯之尻橋	渋川吉岡線	
五五橋	高崎妻中渋川線	境橋	湯潟橋	大縄橋	
九二橋	唐沢橋	横手橋	湯潟橋側道橋	金島大橋	
芙蓉橋	堂空橋	渋川下新田線	湯中子橋	登沢橋	
滝見橋	染谷橋	北群馬橋	中央橋	登沢橋側道橋	
岩井堂橋	新井橋	北群馬橋側道橋	分郷八崎寄居線	明保野橋	
建沢新橋	八幡橋	合之沢橋	諸宮橋	明保野橋側道橋	
	蛇ヶ見橋	大間々上白井線	塚原橋	大野橋	
	入道橋	竹久保橋	赤城山敷島停車場線	黒沢橋	
	大田橋	栗の木橋	熊名橋	黒沢橋側道橋	
	北沢橋	群馬用水津久田横断橋	鷲名橋	午王川橋	
	粕尾橋	津久田跨線橋	中入橋	下久屋渋川線	
	堂沢橋	敷島橋	前入橋	薄ヶ沢橋	

（ ）は平成23年4月1日から国土交通省管理

この地図の作成に当たっては国土地理院長の承認を得て、同院発行の2万5千分の1地形図を使用した。承認番号 平23業使 第214-6号

北海道地図株式会社東京支店
電話 (03) 5281-9861

9

平成26年度道路除雪計画図

渋川地区　雪捨て場（案）

1：50,000 (1km=2cm)

0　1000　2000　3000　4000m

平成23年3月　渋川土木事務所　〒377-0027 群馬県渋川市金井395
☎0279-22-4055（代）
FAX0279-23-9280

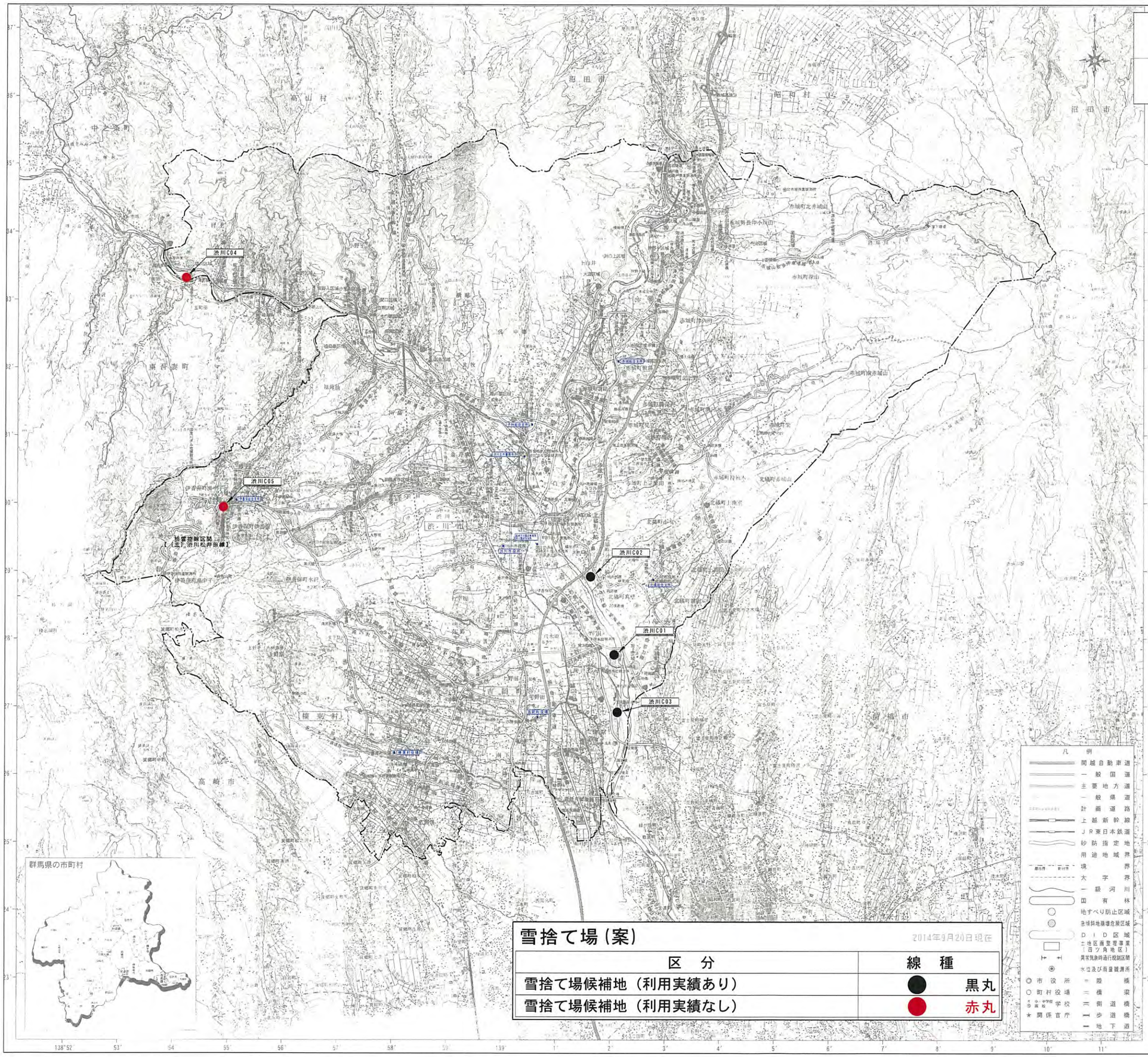

雪捨て場（案）

区　分	線　種
雪捨て場候補地（利用実績あり）	黒丸
雪捨て場候補地（利用実績なし）	赤丸

国・県道一覧表

単位：m

番号	路線名	実延長	備考
	一般国道		
	一般国道１７号	25.175.0	
	一般国道２９１号		全区間重用
	一般国道３５３号	23.453.7	
	計３路線	49.628.7	
	主要地方道		
(15)	前橋伊香保線	13.887.8	
(25)	高崎渋川線	8.688.6	
(26)	高崎安中渋川線	9.653.2	
(32)	渋川松井田線	17.536.3	
(34)	渋川大胡線	5.657.2	
(35)	渋川東吾妻線	10.060.1	
(36)	渋川下新田線	7.926.4	
(74)	大間々上白井線	16.759.8	
	計８路線	90.179.4	
	一般県道		
(151)	津久田停車場前橋線	11.153.4	
(152)	水沢足門線	7.350.2	
(154)	新井下室田線	3.766.7	
(155)	伊香保村上線	2.258.4	
(156)	分郷八崎寄居線	2.289.9	
(157)	赤城山敷島停車場線	12.222.5	
(158)	宮田吹屋線	2.402.5	
(159)	持柏木宮原線	3.877.8	
(160)	下箱田寄上線	1.831.5	
(161)	南新井前橋線	3.962.9	
(162)	八木原停車場線		全線重用
(163)	八木原停車場小倉線		全線重用
(164)	渋川吉岡線	11.383.0	
(265)	下久屋渋川線	12.440.0	
(269)	利根川自転車道線	6.029.2	
	計１５路線	81.018.0	
県管理道路合計２５路線		194.651.1	

砂防指定地一覧表

河川・渓流名	摘要	河川・渓流名	摘要
平沢川		宮沢川	
午王川		蟹沢川	
泉沢		薄沢	
唐沢川（渋川）		貫沢	
犬の沢		田野沢川	
落沢		登沢川	
中ツ沢		大輪川	
自害沢川		中尾沢	
滝沢川		大門川	
唐沢川（橋東）		田島沢川	
裏無沢		物間沢川	
午王頭川		声ノ沢	
観音沢		寺沢	
古岡川		逆川	
血訪沢川		沼尾川（橋名）	
黒沢川		湯沢川	
滝沢		西沢	
沼尾川（赤城）		津賀沢	
前入沢		作間沢	
中入沢		下の沢	
東川		山田川	
奥沢川		峯沢	
樹切沢		関口沢	
夫竜川		八木沢	
田之郷川		鳥屋日向沢	
栗の木川		地理沢	
樋呑沢		小計２６区域	
滝の沢川		鳥川水系	
諸田川		八幡川	
駒宮川		蛇ヶ見川	
文字野沢		染谷川	
		万年川	
		蟹沢川	
		小計５区域	
小計３１区域		合計６２区域	

一級河川一覧表

単位：m

河川名	指定区間延長	河川名	指定区間延長
利根川	左岸 20.000 右岸 22.300	吾妻川	左岸14.800 右岸6.300
八幡川	3.200	天神沢川	920
天神川	2.600	逆川	2.700
蛇ヶ見川	3.200	鰐沢川	1.000
染谷川	3.000	大門川	4.500
唐沢川（橋東）	2.200	登沢川	5.100
午王頭川	7.800	大輪川	4.100
古岡川	9.800	宮沢川	1.000
駒宮川	3.995	沼尾川（橋名）	10.500
自害沢川	2.500	湯沢川	3.400
滝の沢川	12.000	田島沢川	1.700
橋川	4.700	鍋沢川	2.000
午王川	11.150	天竜川	11.860
茂沢川	5.800	田之郷川	4.300
唐沢川（渋川）	5.500	奥沢川	3.000
木曽川	5.300	血訪沢川	2.750
山田川	3.000	栗の木川	4.500
東川	3.290	沼尾川（赤城）	12.590
平沢川	7.700		
		計３７河川	209.575

地すべり防止区域

区域名	所在地
田野	渋川市小野子
伊久保	渋川市小野子・村上

急傾斜地崩壊危険区域

区域名	所在地	区域名	所在地
一ツ穴	渋川市伊香保町伊香保	清水	渋川市赤城町長井小川田
岩上	渋川市北橋町下箱田	上南雲	渋川市赤城町長井小川田
甲里	渋川市小野子	湯の内	渋川市村上
長井小川田	渋川市赤城町長井小川田	八崎	渋川市北橋町八崎
木の間	渋川市小野子	小倉原	渋川市赤城町津久田
小河原	渋川市上白井	黒井峯	渋川市北牧
日照	渋川市小野子	関口	渋川市小野子
相母島	渋川市相母島	年丸	渋川市赤城町長井小川田
唐沢	渋川市小野子	狩野々	渋川市赤城町津久田
小見山	渋川市小野子	大洞	渋川市上白井
岩根	渋川市赤城町深山	伊熊	渋川市上白井
寄島	渋川市横堀	寺後	渋川市赤城町長井小川田
烏興	渋川市小野子	洞の上	渋川市上白井
田野入	渋川市小野子	御陵A	渋川市渋川
塩川	渋川市村上	計２９区域	

橋梁一覧表

一般国道	主要地方道	常法院橋	一般県道	日陰橋	高岩橋
国道３５３号	前橋伊香保線	常法院橋側道橋	津久田停車場前橋線	辻久保橋	裡下橋
相の沢橋	新大久保橋	渋川松井田線	狩野々橋	小川田橋不動橋	
向橋	新駒宮橋	御陵橋	関下橋	小川田橋側道橋	鳥山橋
清呂木橋	下野田橋	美貨橋	染谷橋	血訪沢橋	芳ヶ沢橋
三原田橋（開越道）	小井堤橋	地蔵橋	清水橋	清水橋	清水橋
天竜橋	観音橋	八千代橋	観音橋	保沢橋	清水橋側道橋
大正橋	果沢橋	関屋橋	大久保橋	年丸橋	舟戸跨線橋
大正橋側道橋（旧橋）	恋田橋	西沢橋	日向堀橋	宮田吹屋線	利根川自転車道線
関下橋	高崎渋川線	渋川大胡線	蟹沢橋	田中橋	吉岡川橋梁
恵久保橋	神戸橋（午王頭川）	北町大橋	赤坂橋	宮田橋	基盲橋
田中橋	廣川橋	桜太郎橋	上三原田橋	持柏木宮原線	赤原跨道橋
蓮の沢橋	鬼ヶ橋	鉄管橋	持柏木橋	殊塙野橋	滝の沢川橋梁
九連橋	中橋	面天橋	水沢足門線	下箱田寄上線	午王川橋梁
岩の下橋	鼠橋	渋川東吾妻線	栗見大橋	下箱田橋	右駄橋
石合橋	滝の沢橋	（日狭田橋）	五万駒橋	広桃橋	蹄橋
宛橋	北斗橋	（石原跨線橋）	新井下室田線	南新井前橋線	阿東橋
竜王橋	午王橋	平沢新橋	新保橋	十二橋	大縄手橋
渡沢橋	茂沢橋	逆川橋	宮前橋	十二橋側道橋	
第二長野原街道橋	廣沢橋	下新田橋	伊香保村上線	久保跨線橋	
熊見橋	迷沢橋	登沢橋	通之尻橋	渋川吉岡線	
五五橋	高崎安中渋川線	橋	清水橋	清原橋	大縄沢橋
九二橋	唐沢橋	狭手橋	清原橋側道橋	金島大橋	
芙蓉橋	虚空橋	渋川下新田線	清水子橋	登沢橋	
滝見橋	染谷橋	北群馬橋	中央橋	登沢橋側道橋	
岩井堂橋	新井橋	北群馬橋側道橋	分郷八崎寄居線	明保野橋	
鍵沢新橋	八幡橋	金之沢橋	跨管橋	明保野橋側道橋	
	蛇ヶ見橋	大間々上白井線	寄橋	夜橋	大野橋
	人道橋	竹久保橋	赤城山敷島停車場線	果沢橋	
	太田橋	栗の木橋	無名橋	果沢橋側道橋	
	北沢橋	群馬用水津久田機場橋	無名橋	午三川橋	
	柏尾橋	津久田跨線橋	中入橋	下久屋渋川線	
	蟹沢橋	敷島橋	前入橋	蓮ヶ沢橋	

（）は、平成21年4月1日から国土交通省管理

北海道地図株式会社 [illegible]支店

平成26年度道路除雪計画図

藤岡地区　優先除雪区間（案）

凡例

	高速自動車国道
	一般国道
	主要地方道
	一般県道
	交通不能道 計画道路
	調査中の道路
	JR鉄道新幹線
	JR鉄道
	民営鉄道
	河川
	異常気象時の指定区間及び交通規制
市役所	急傾斜地
町村役場	地ヒリ地区
関係官庁	一級河川起点
歩道橋	水位観測所
橋梁	雨量観測所
側道橋	砂防指定地(県)
歩道	砂防指定地(国)
堰	国定公園
指定区間外	国有林
道の駅	ライブカメラ
DID地区	

管内道路調書

番号	路線名	管内延長	実延長	重用延長
	一般国道			
17	一般国道 254 号	6,712.2	6,712.2	
18	一般国道 299 号	34,381.3	34,381.3	
19	一般国道 462 号	56,841.8	35,179.3	21,662.5
計	3 路線	97,935.3	76,272.8	21,662.5
	市道			
11	前橋長瀞線	20,455.0	15,929.8	4,525.2
12	上里見石線	274.8	274.8	
13	藤岡本庄線	5,680.7	5,680.7	
14	寺尾藤岡線	4,417.8	4,363.7	54.1
15	藤岡大胡線	5,213.6	4,852.3	361.3
16	神田吉井停車場線	4,789.8	4,789.8	
17	下仁田上野線	3,583.4	2,914.6	668.8
18	富岡神流線	15,032.6	15,032.6	
19	高崎神流秩父線	22,648.0	22,382.7	265.3
計	9 路線	[illegible]	[illegible]	[illegible]
	一般県道			
13	上野小海線	15,776.9	15,776.9	
15	小平下仁田線	12,201.0	12,201.0	
17	金井東京野停車場線	6,504.3	5,661.9	842.4
18	下原須恵駅停車場線	6,736.0	5,459.7	1,276.3
19	上日野藤岡線	15,062.0	14,588.1	473.9
20	下日野神田線	11,590.1	10,649.6	
21	倉渕鬼石線	24,490.7	24,392.7	98.0
23	中島新町線	2,717.1	2,717.1	
28	群馬藤岡停車場線	140.0	140.0	
29	矢納浄法寺線	390.3		390.3
30	吉田太田部議原線	1,918.7	1,918.7	
40	高崎伊勢崎自転車道線	3,470.5	3,115.4	355.1
計	12 路線	100,997.6	96,621.1	3,426.0
合計	24 路線	281,028.6	249,114.9	30,973.2

優先除雪区間（案）

管理者	区分	線種
高速道路	第一次緊急輸送道路	黒
直轄国道	第一次緊急輸送道路	黒
県管理道その他	第一次緊急輸送道路	黒
	第二次緊急輸送道路	緑
	第三次緊急輸送道路	赤
	その他優先区間	紫
市町村道	地域防災計画	青
	その他優先区間	茶

2014年10月14日現在

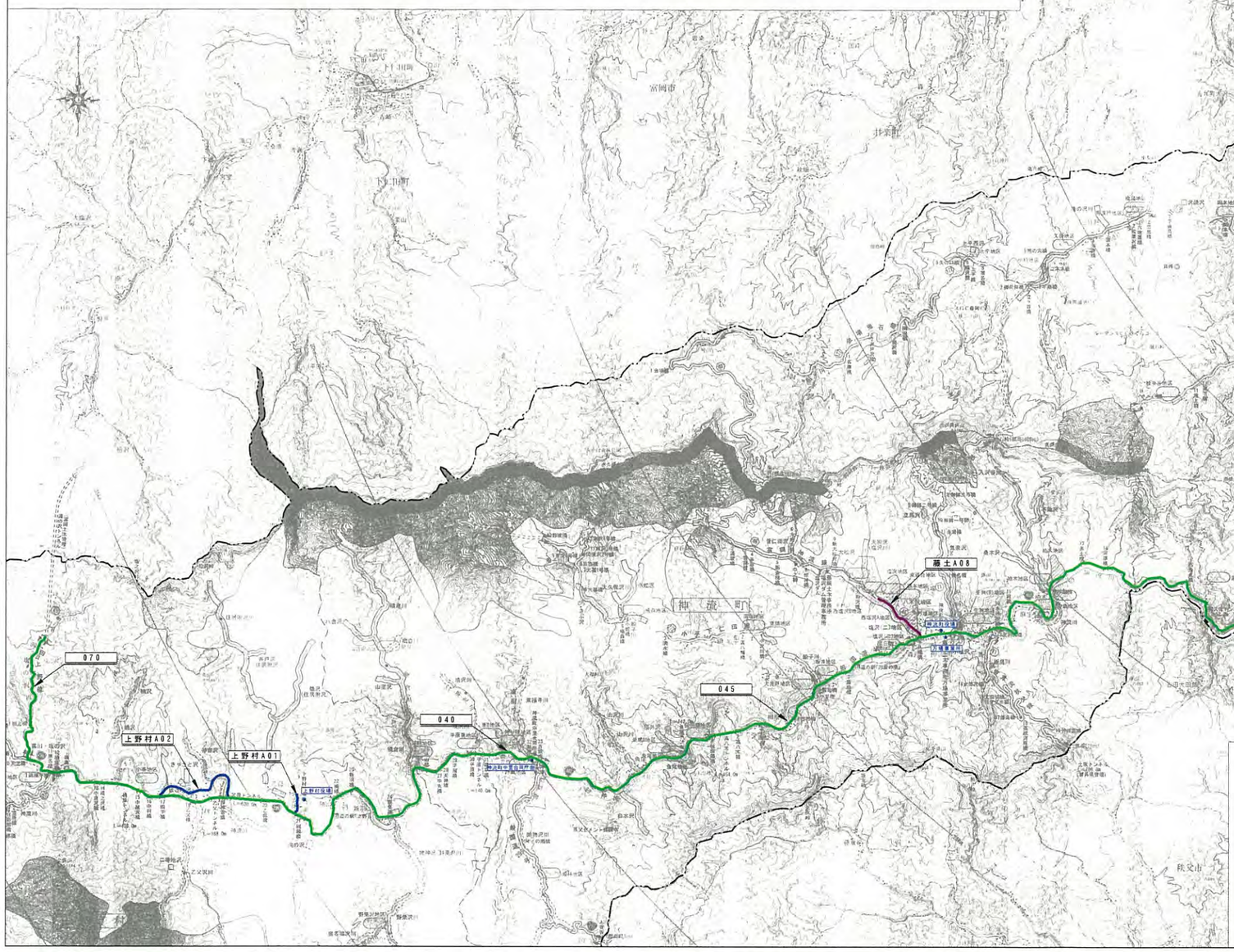

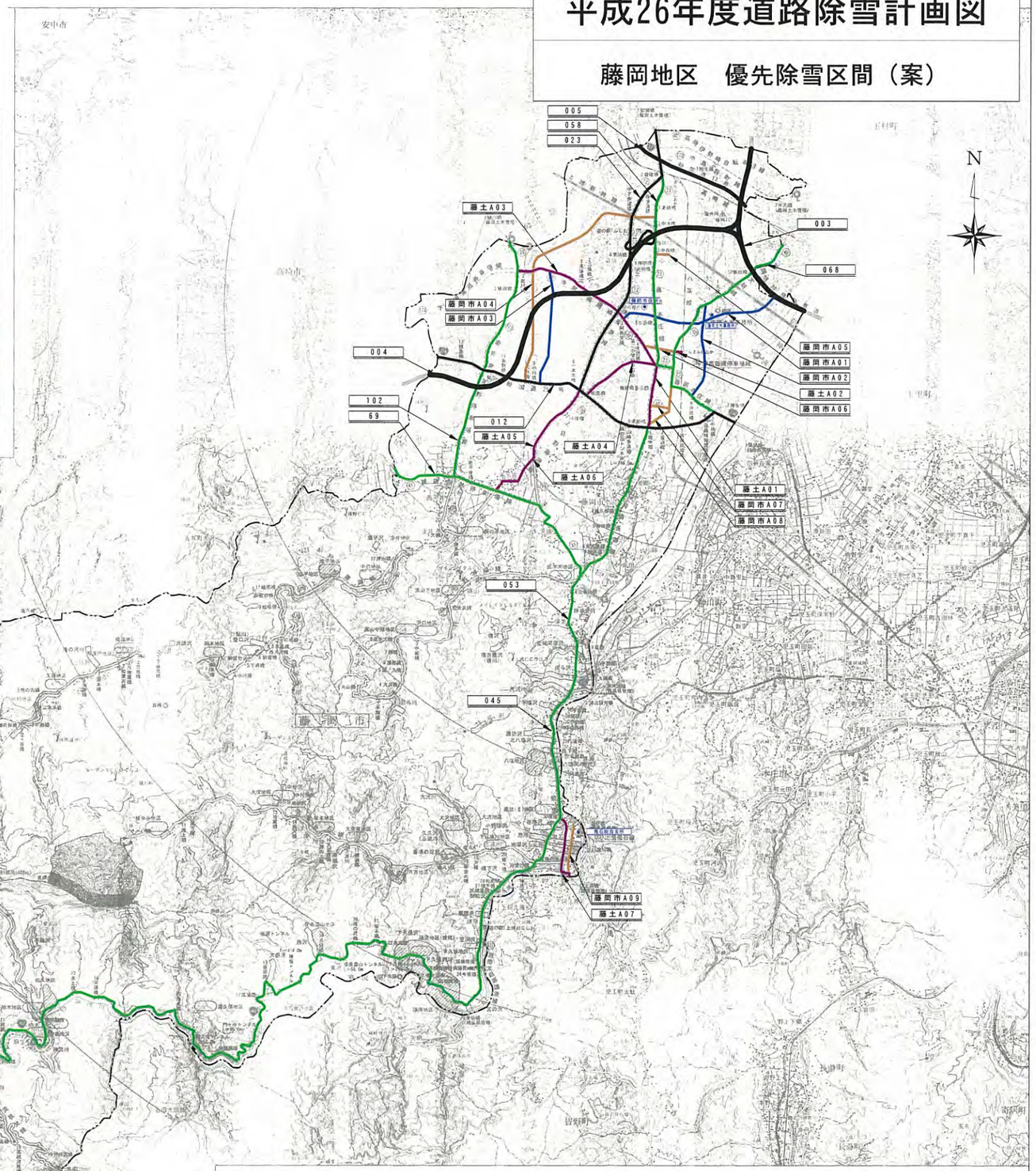

1:50,000

平成24年3月　藤岡土木事務所

〒375-0014 群馬県藤岡市下栗須124-5
TEL 0274-22-2156(代)
FAX 0274-24-3786

平成26年度道路除雪計画図

藤岡地区　事前通行規制区間（案）

凡例

	高速自動車国道
	一般国道
	主要地方道
	一般県道
	交通不能道 計画道路
	調査中の道路
	JR鉄道新幹線
	JR鉄道
	民営鉄道
	河川
	異常気象時の指定区間及び交通規制
市役所	急傾斜地
町村役場	地にり地区
関係官庁	一級河川起点
歩道橋	水位観測所
橋梁	雨量観測所
側道橋	砂防指定地(県)
歩道	砂防指定地(国)
堰	国定公園
指定区間外	国有林
道の駅	ライブカメラ
DID地区	

管内道路調書

番号	路線名	管内延長	実延長	重用延長
	一般国道			
[redacted]	一般国道254号	6,712.2	6,712.2	
[redacted]	一般国道299号	34,381.3	34,381.3	
[redacted]	一般国道462号	56,841.8	35,179.3	21,662.5
計	3 路線	97,935.3	76,272.8	21,662.5
[redacted]	力	選		
(1)	鈴橋長瀞線	20,455.0	15,929.8	4,525.2
(2)	上豊鬼石線	274.8	274.8	
(3)	藤岡本庄線	5,680.7	5,680.7	
(4)	寺尾藤岡線	4,417.8	4,363.7	54.1
(5)	藤岡大胡線	5,213.6	4,852.3	361.3
(6)	神田吉井停車場線	4,789.8	4,789.8	
(7)	下仁田上野線	3,583.4	2,914.6	668.8
(8)	富岡神流線	15,032.6	15,032.6	
(9)	高崎神流秩父線	22,648.0	22,382.7	266.3
計	9 路線	[redacted]		
	一般県道			
(10)	上野小海線	15,776.9	15,776.9	
(11)	小平下仁田線	12,201.0	12,201.0	
(12)	金井倉賀野停車場線	6,504.3	5,661.9	842.4
(13)	下室須馬庭停車場線	6,736.0	5,459.7	1,276.3
(14)	上日野藤岡線	15,062.0	14,588.1	473.9
(15)	下日野神田線	11,590.1	10,649.6	
(16)	会場鬼石線	24,490.7	24,392.7	98.0
(17)	中島新町線	2,717.1	2,717.1	
(18)	群馬藤岡停車場線	140.0	140.0	
(19)	矢納浄法寺線	390.3		390.3
(20)	西田大田部陣屋線	1,918.7	1,918.7	
(40)	高崎伊勢崎自転車道線	3,470.5	3,115.4	355.1
計	12 路線	100,997.6	96,621.1	3,436.0
合計	24 路線	281,028.6	249,114.9	30,973.2

事前通行規制区間（案）

管理者	区分	線種
県管理道	冬季閉鎖区間	黒
	優先的に除雪を行うため規制する区間	緑
	他の区間を優先するため除雪を先送りする区間	赤
市町村道	冬季閉鎖区間	紫
	優先的に除雪を行うため規制する区間	青
	他の区間を優先するため除雪を先送りする区間	茶

2014年10月14日現在

平成26年度道路除雪計画図

藤岡地区　雪捨て場（案）

凡　例

	高速自動車国道
	一般国道
	主要地方道
	一般県道
	交通不能道 計画道路
	調査中の道路
	JR鉄道新幹線
	JR鉄道
	民営鉄道
	河川
	異常気象時の指定区間及び交通規制
市役所	急傾斜地
町村役場	地すべり地区
関係官庁	一級河川起点
歩道橋	水位観測所
橋梁	雨量観測所
側道橋	砂防指定地(県)
歩道	砂防指定地(国)
堰	国定公園
指定区間外	国有林
道の駅	ライブカメラ
DID地区	

管内道路調書

番号	路線名	管内延長	実延長	重用延長
	一般国道			
	一般国道254号	6,712.2	6,712.2	
	一般国道299号	34,381.3	34,381.3	
	一般国道462号	56,841.9	35,179.3	21,662.5
計	3 路線	97,935.3	76,272.8	21,662.5
	主要方道			
	前橋長野線	20,455.0	15,929.8	4,525.2
	上里鬼石線	274.8	274.8	
	藤岡本庄線	5,680.7	5,680.7	
	寺尾藤岡線	4,417.8	4,363.7	54.1
	藤岡大胡線	5,213.6	4,852.3	361.3
	神田吉井停車場線	4,789.8	4,789.8	
	下仁田上野線	3,583.4	2,914.6	668.8
	富岡神流線	15,032.6	15,032.6	
	高崎神流秩父線	22,648.0	22,382.7	265.3
計	9 路線	[illegible]	[illegible]	[illegible]
	一般県道			
	上野小海線	15,776.9	15,776.9	
	小平下仁田線	12,201.0	12,201.0	
	金井倉賀野停車場線	6,504.3	5,661.9	842.4
	下里須馬停車場線	6,736.0	5,459.7	1,276.3
	上日野藤岡線	15,062.0	14,588.1	473.9
	下日野神田線	11,590.1	10,649.6	
	会場鬼石線	24,490.7	24,392.7	98.0
	中島新町線	2,717.1	2,717.1	
	群馬藤岡停車場線	140.0	140.0	
	矢納浄法寺線	390.3		390.3
	吉田太田部諏訪線	1,918.7	1,918.7	
	高崎伊勢崎自転車道線	3,470.5	3,115.4	355.1
計	12 路線	100,997.6	96,621.1	3,436.0
合計	24 路線	281,028.6	249,114.9	30,973.2

1:50,000 (Sin-Zoo)

0　1000　2000　3000　4000m

「この地図は白地図を加工して作成し、国土地理院長の承認を得て、同院長の承認（承認番号　平25情使、第757-N564号）を得ました。」

平成24年3月　藤岡土木事務所

〒375-0014 群馬県藤岡市下栗須124-5
TEL 0274-22-2156(代)
FAX 0274-24-3786

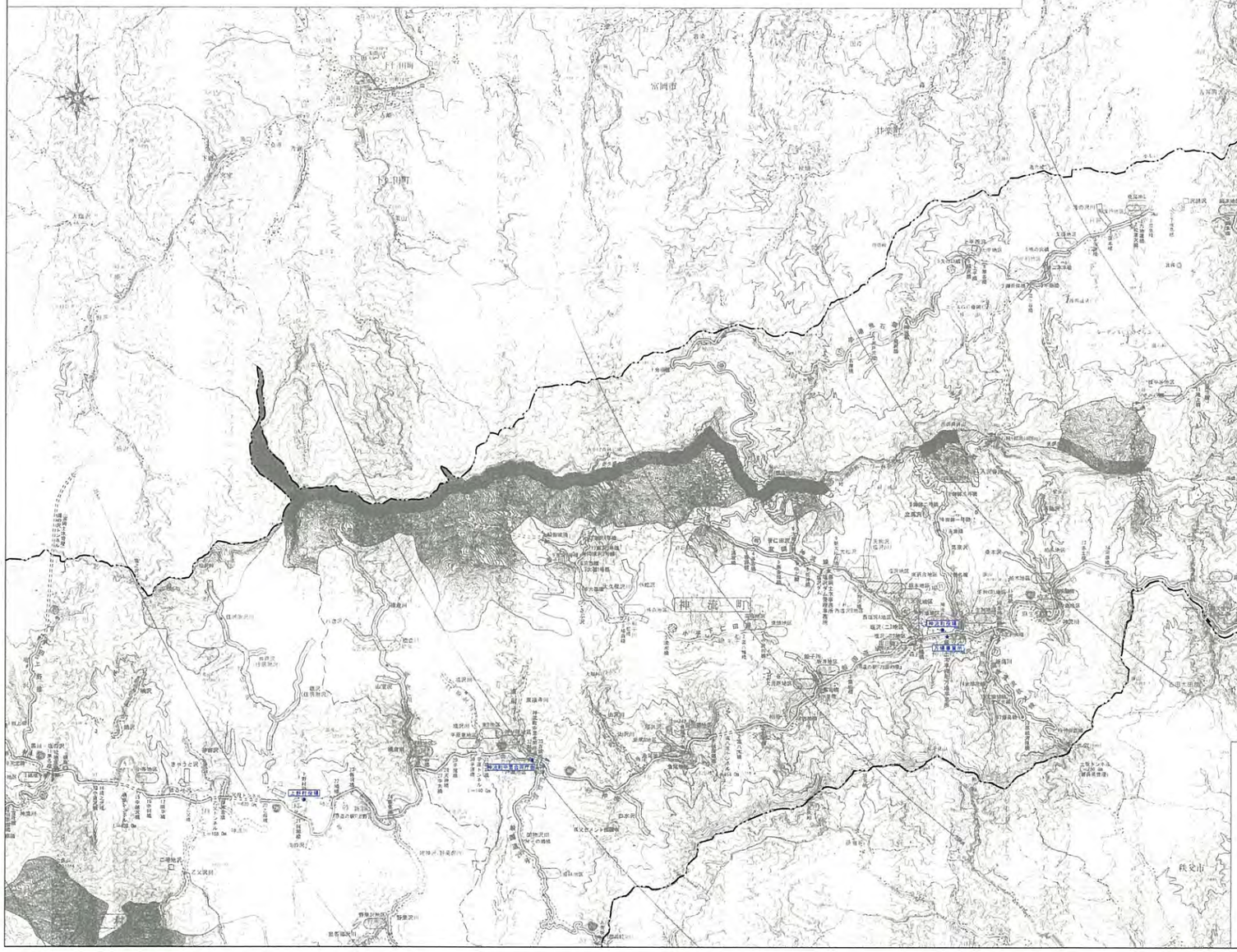

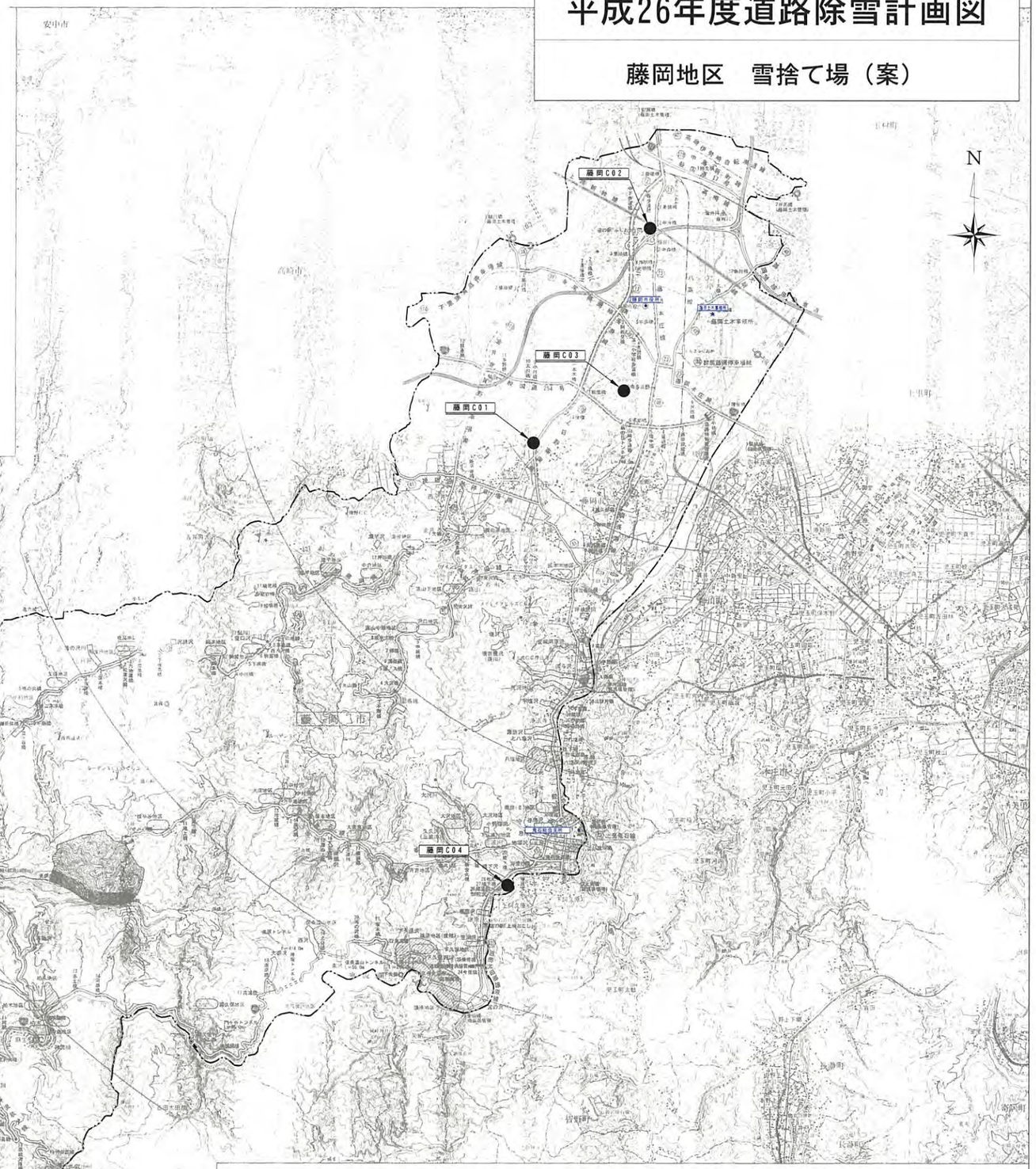

雪捨て場（案）

区　分	線　種
雪捨て場候補地（利用実績あり）	黒丸
雪捨て場候補地（利用実績なし）	赤丸

2014年10月14日現在

平成26年度道路除雪計画図

富岡地区　優先除雪区間（案）

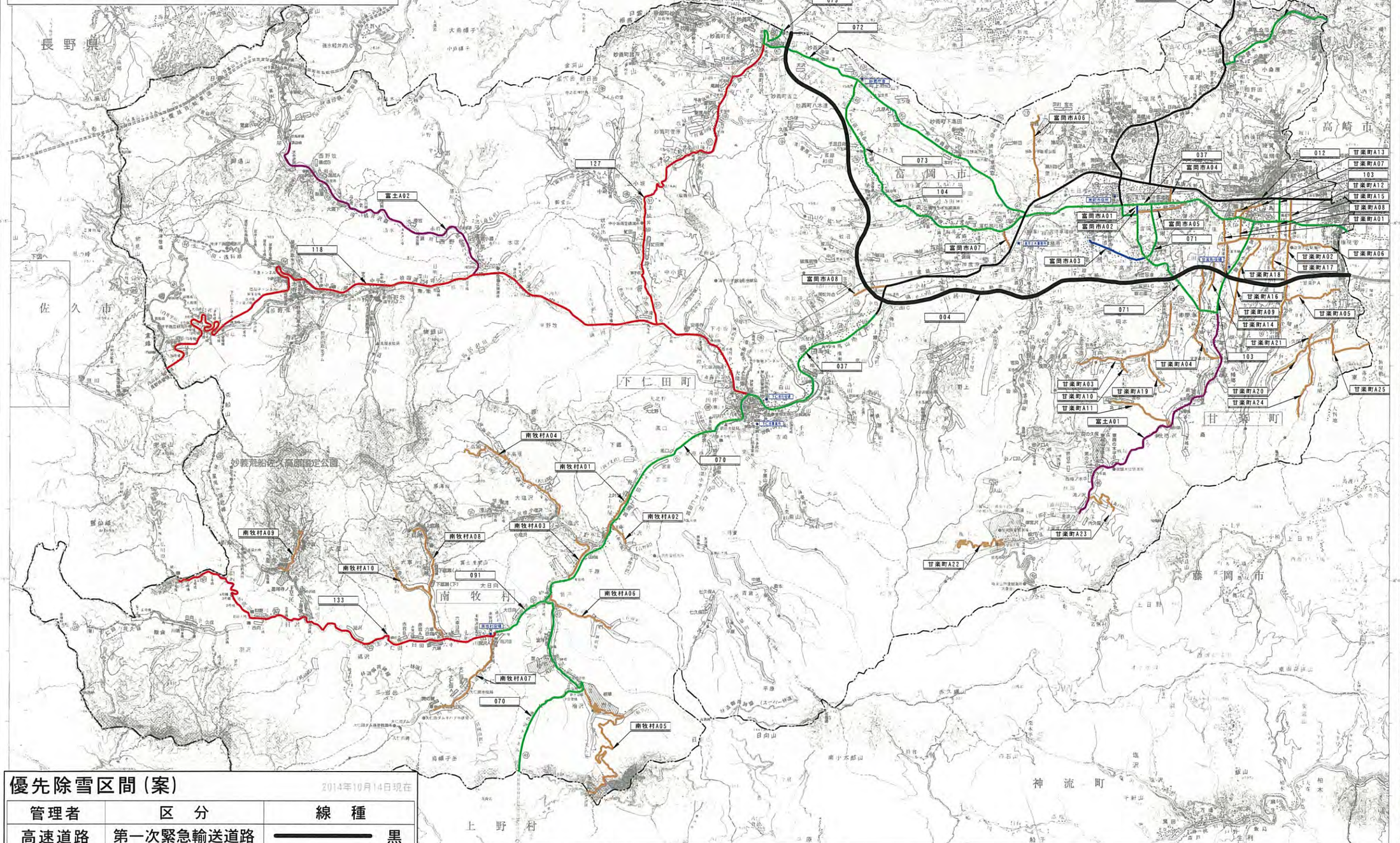

群馬県
富岡土木事務所管内図

1:50,000

0 500 1000 2000 3000 4000m

平成23年1月　富岡土木事務所
〒370-2454 群馬県富岡市田篠343-1
☎0274-63-3255（代）FAX0274-64-3524

凡例

	高速自動車国道	◎	市役所
	一般国道	○	町村役場
	主要地方道	★	関係官庁
	一般県道		橋梁
	通行不能道		学校
	鉄道		歩道橋
	一級河川		警察署・交番
	砂防区域	Y	消防署
	国定公園		道の駅
	急傾斜地区域		HL型情報板
	地すべり区域		B型情報板
	異常気象時道路規制区間		水位・雨量観測所
	国有林区域		水位局
	導水トンネル		
	DID（人口集中地区）		

管内道路表

国道番号	県道番号	路線名	延長(m)	摘要
		一般国道		
		一般国道254号	44,960.0	
		旧道部	11,622.3	
		新道部	8,570.3	
		計 1路線	65,153.5	
		主要地方道		
(13)	(72)	前橋・安中・富岡線	7,511.2	
(63)	(63)	下仁田・鬼石線	13,108.8	
(64)	(64)	下仁田・浅科線	10,879.4	国254号重複 146.8 通行不能：1,268.9
(67)	(67)	下仁田・上野線	14,819.2	
(68)	(68)	富岡・神流線	21,169.9	橋 1,773.4
(69)	(69)	一ノ宮・妙義線	9,519.9	
(69)	(77)	下仁田・安中・倉渕線	9,866.8	国道 398.5
(69)	(79)	磯木・高崎線	3,357.4	
(91)	(91)	松井田・下仁田線	11,468.8	行政区外 363.0
(93)	(93)	下仁田・臼田線	20,744.6	下仁田工野線重複 8,512.8
		計 10路線	121,447.0	
		一般県道		
(128)	(128)	下仁田・佐久線	23,315.6	下仁田工野線重複 8,512.8 下仁田佐久間線重複 8,296.5
(129)	(129)	小平・下仁田線	12,772.4	下仁田工野線重複 1,135.5
(131)	(131)	妙義山線	3,542.7	
(136)	(136)	秋畑・富岡線	9,353.5	
(136)	(136)	下仁田・小幡線	17,036.0	
(136)	(136)	宇田・磯部停車場線	1,853.5	
(136)	(136)	南蛇井・下仁田線	4,889.7	
(136)	(137)	上小坂・西ノ窪・妙義線	14,617.3	
(136)	(136)	下高尾・小幡線	7,945.8	国254号重複 218.3
(136)	(136)	車後室・七日市線	3,116.5	
(136)	(136)	菅原・一ノ宮線	11,355.2	下仁田工野線重複 1,096.3
(137)	(137)	横貫・山名停車場線	275.5	
(137)	(137)	星尾・羽沢線	7,359.0	
(137)	(137)	黒滝山・小沢線	5,355.5	
(139)	(139)	金井・高崎線	5,600.5	国254号重複 1,156.4 下仁田工野線重複 1,356.2
(139)	(139)	金井・小幡線	6,159.8	
(139)	(139)	福島停車場線	255.1	
(139)	(139)	富岡停車場線	223.9	
(139)	(139)	一の宮停車場線	103.8	
(139)	(139)	下仁田停車場線	137.3	
(139)	(139)	貴船神社線	231.5	
(139)	(139)	吉中・富岡線	2,021.2	
(139)	(139)	磯部停車場線・妙義山線	532.9	
(139)	(139)	中野谷・富岡線	5,338.4	県道高崎中通線 886.7
		計 24路線	143,230.8	
		合計 35路線	329,831.3	

管内河川表

番号	河川名	延長(m)
1	鏑川	37,545
2	天引川	6,950
3	白倉川	9,400
4	三波川	2,200
5	宝沢入川	1,200
6	遊谷川	5,100
7	星川	9,500
8	藤川	1,800
9	雄木川	2,600
10	小桑川	1,100
11	桑原川	3,200
12	高田川	21,619
13	湯沢川	1,800
14	丹生川	8,391
15	打越川	3,500
16	鈴古川	510
17	大牛川	3,100
18	諸戸川	2,500
19	菅原川	1,450
20	矢沢川	1,500
21	大桁川	1,000
22	雄川	15,675
23	長根川	1,500
24	寺谷川	3,200
25	測沢川	8,100
26	浅倉入川	3,900
27	下川	3,800
28	城川	1,250
29	内匠川	1,400
30	井上川	5,600
31	皆染川	2,400
32	立沢川	2,350
33	鉢沢川	5,900
34	中沢川	2,520
35	横瀬川	3,700
36	栗山川	7,190
37	南牧川	19,418
38	高倉川	6,470
39	桑本川	3,250
40	平原川	1,610
41	大篠沢川	3,650
42	塩沢川	3,480
43	野沢川	1,600
44	大仁田川	5,873
45	西瀬川	3,050
46	星尾川	3,300
47	鳴透川	3,000
48	小坂川	7,250
49	入沢川	2,950
50	馬蹄沢川	3,450
51	市野萱川	3,400
52	道平川	2,250
53	壁敷川	2,300
54	東川川	2,940
55	稚沢川	2,000
	合計	280,609

区分	箇所数	備考
砂防指定地	340	鏑川水系
地すべり防止区域	5	
急傾斜地崩壊危険区域	155	

優先除雪区間（案）

2014年10月14日現在

管理者	区分	線種	
高速道路	第一次緊急輸送道路		黒
直轄国道	第一次緊急輸送道路		黒
県管理道	第一次緊急輸送道路		黒
その他	第二次緊急輸送道路		緑
	第三次緊急輸送道路		赤
	その他優先区間		紫
市町村道	地域防災計画		青
	その他優先区間		茶

管内橋梁表（C:コンクリート橋　S:鋼橋）

種別	橋梁名	種別	橋梁名	種別	橋梁名	種別	橋梁名	種別	橋梁名	種別	橋梁名	種別	橋梁名	種別	橋梁名	種別	橋梁名	種別	橋梁名	種別	橋梁名	種別	橋梁名	種別	橋梁名	種別	橋梁名	種別	橋梁名	種別	橋梁名
一般国道254号		S	大坂橋	S	1 号橋	C	駐車場	下仁田・鬼石線		下仁田・浅科線		富岡・神流線		C	青倉橋	C	5 号橋	C	1 号橋	C	2 号橋	C	1 号橋	高崎市・下仁田線		高崎市・下仁田線		C	東通山・小沢線	C	清入橋
C	金井橋	C	馬蹄橋	S	2 号橋	S	神津橋	S	橋間橋	C	屋敷2号橋	C	しののめ跨線橋	S	神戸橋	C	川越石橋	C	6 号橋	C	区谷沢橋	C	中倉ノ窪橋	C	小倉川橋	C	8 号橋	C	東通山・小沢線	C	長瀬寺橋
C	三波橋	C	博示戸橋	S	3 号橋	C	白井橋	S	小出屋橋	C	屋敷3号橋	C	新橋	S	早川橋	C	7 号橋	C	1 号橋	C	中村橋	C	7 号橋	七日市線		七日市線		C	8 号橋	C	5 号橋
C	尾背瀬橋	C	馬場平橋	S	4 号橋	S	小屋橋	C	番場橋	C	屋敷1号橋	S	鎌橋	S	中沢橋	C	8 号橋	C	跡地資橋	S	大島橋	C	大陽橋橋	S	大島橋	C	桐渕橋	C	5 号橋	C	春橋
C	多胡戸橋	C	後張橋	S	5 号橋	C	内山橋	C	清水沢大橋	C	屋敷4号橋	C	内匠橋	C	綿貫堂橋	C	金子下橋	前橋・安中・富岡線		前橋・安中・富岡線		C	大陽橋橋	C	橋	C	橋	C	6 号橋	C	橋
C	浜橋	C	塩橋	S	6 号橋	S	竜船橋	C	毛地橋	高崎・下仁田・鬼石線		C	鶴巻橋	C	久保田橋	高崎・下仁田・鬼石線		C	専	C	橋	C	橋	C	橋	C	橋	C	橋	C	橋
C	設道橋	S	薄井橋	S	7 号橋	S	郷沢橋	S	天川橋	S	牧口橋	S	清水橋	C	太田橋	S	明治橋	S	日宮橋	C	橋	C	橋	C	橋	C	橋	C	橋	C	橋
S	国道大橋	C	川路橋	S	8 号橋	C	大石橋	C	四号橋	S	青倉大橋	C	塩沢橋	C	山ノ根橋	S	宮ノ下橋	C	久保橋	C	宮ノ下橋	C	宮ノ下橋	C	宮ノ下橋	C	宮ノ下橋	C	宮ノ下橋	C	宮ノ下橋
C	新倉国太橋	S	茂神橋	S	9 号橋	C	大曲橋	C	五号橋	C	弁天橋	S	岩橋	C	小原橋	S	雨沢橋	C	前橋	S	前橋	C	前橋	C	前橋	C	前橋	C	前橋	C	前橋
C	新田橋	S	中平橋	S	10 号橋	C	飯橋橋	C	新屋橋	C	鶴沢橋	C	尻慶橋	C	栄橋	C	塩方橋	C	久保橋	C	橋	C	橋	C	橋	C	橋	C	橋	C	橋
S	陸生橋	S	空沢橋	S	11 号橋	C	野橋	C	辻戸沢橋	C	栗橋橋	C	水越橋	C	暗栗橋	C	六軍橋	C	一ノ宮橋	C	橋	C	橋	C	橋	C	橋	C	橋	C	橋
S	一鶴橋	S	中丸大橋	S	12 号橋	C	姫橋	C	姫橋	C	諸戸橋	C	鶴川橋	C	川島橋	C	永島橋	C	橋	C	橋	C	橋	C	橋	C	橋	C	橋	C	橋
C	岩鼻橋	S	南東平橋	S	13 号橋	S	郡倉橋	S	芝の沢橋	S	横沢大橋	C	梅ノ木平橋	高崎・高崎線		C	大内橋	C	橋	C	橋	C	橋	C	橋	C	橋	C	橋	C	橋
C	七五三橋	S	市野萱大橋	S	14 号橋			C	渡詰橋	C	曲橋	C	万年橋	C	新倉橋	C	浦	C	橋	C	橋	C	橋	C	橋	C	橋	C	橋	C	橋
S	北佐原橋	S	小助沢橋	S	15 号橋			C	坊島橋橋	C	横沢神橋	C	千口橋	C	平地橋	C	青	妙義町・下仁田線		妙義町・下仁田線		C	橋	C	橋	C	橋	C	橋	C	橋
C	新神戸橋	S	太北沢橋	S	16 号橋			C	一本松橋	C	温の沢橋	C	泉橋橋	C	平成橋	C	前	C	橋	C	橋	C	橋	C	橋	C	橋	C	橋	C	橋
CS	石訓橋	S	太久保橋					C	大倉橋	C	大倉橋	C	御宮沢橋	C	大神橋	C	道	C	橋	C	橋	C	橋	C	橋	C	橋	C	橋	C	橋
C	伊勝山橋	S	高畑子橋					C	大橋	S	新大倉橋	S	新馬大橋	C	赤城橋	C	勧	C	橋	C	橋	C	橋	C	橋	C	橋	C	橋	C	橋
C	田中橋	S	鉢落合橋					C	柏樹橋	C	夕日倉橋	C	新瀬橋	C	諸戸橋	C	橋	C	橋	C	橋	C	橋	C	橋	C	橋	C	橋	C	橋
C	橋沢橋	S	日沢橋					C	終下橋			C	新馬橋	C	尾崎橋	C	3 号橋	C	橋	C	橋	C	橋	C	橋	C	橋	C	橋	C	橋
C	石舞寺橋	S	江小屋沢橋									C	江戸沢橋	C	イ1タ橋	C	4 号橋	C	橋	C	橋	C	橋	C	橋	C	橋	C	橋	C	橋
C	山井橋	S	時小屋橋																												

合計　279橋

群馬県の市町村

平成26年度道路除雪計画図

富岡地区　事前通行規制区間（案）

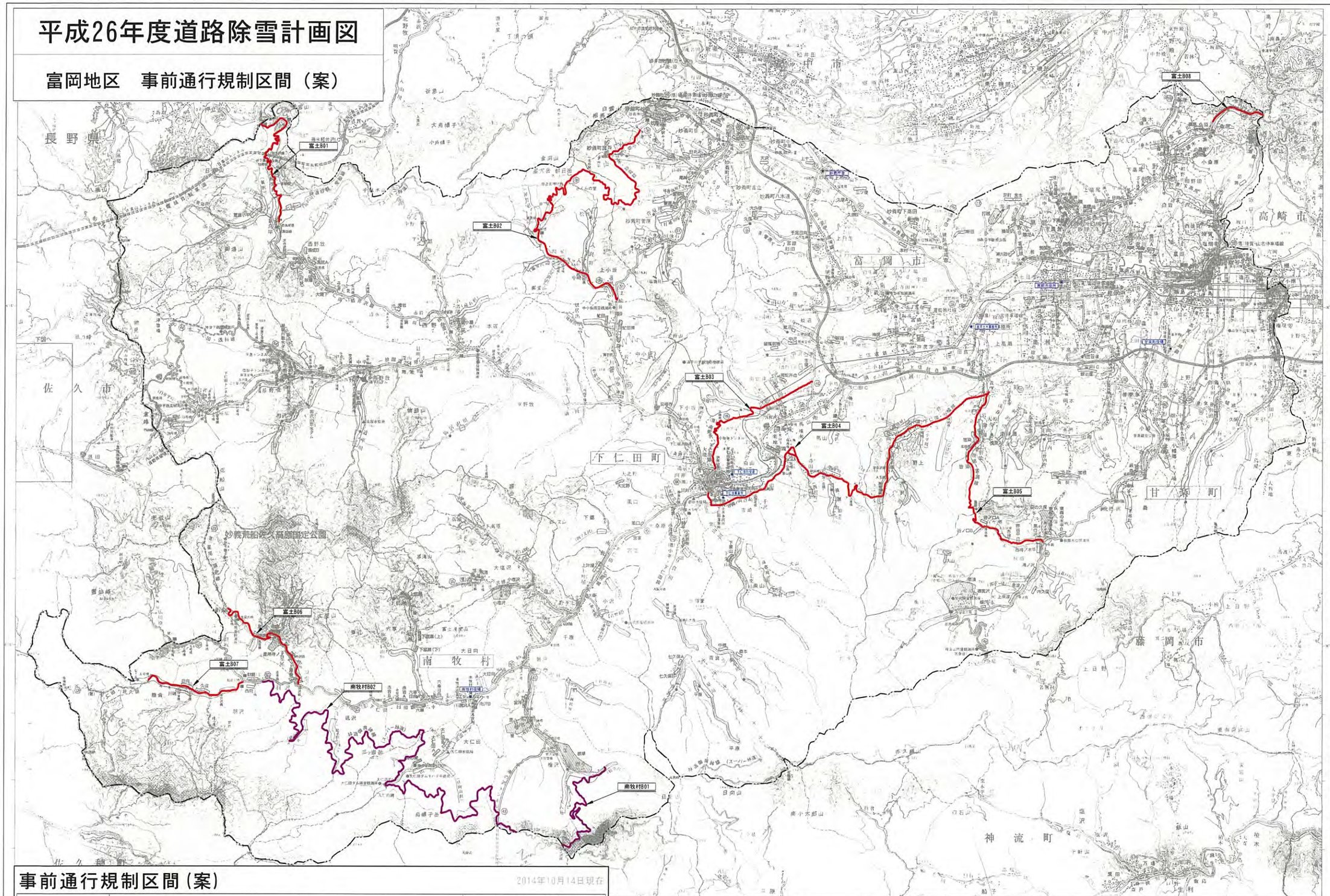

事前通行規制区間（案）

2014年10月14日現在

管理者	区　分	線　種
県管理道	冬季閉鎖区間	黒
	優先的に除雪を行うため規制する区間	緑
	他の区間を優先するため除雪を先送りする区間	赤
市町村道	冬季閉鎖区間	紫
	優先的に除雪を行うため規制する区間	青
	他の区間を優先するため除雪を先送りする区間	茶

群馬県
富岡土木事務所管内図

1:50,000

0　500　1000　2000　3000　4000m

平成23年1月　富岡土木事務所
〒370-2454　群馬県富岡市田島343-1
☎0274-63-2235（代）FAX0274-64-3524

凡例

	高速自動車国道	◎	市役所
	一般国道	○	町村役場
	主要地方道	★	関係官庁
	一般県道		橋梁
	通行不能道	×◎	学校
	鉄道		歩道橋
	一級河川	×⊗	警察署・交番
	砂防区域	Y	消防署
	国定公園		道の駅
	急傾斜地区域		HL型情報板
	地すべり区域		B型情報板
	異常気象時道路規制設置箇所	●	水位・雨量観測所
	国有林区域	▲	水位局
	導水トンネル		
	DID（人口集中地区）		

管内道路表

国道番号	県道番号	市道番号	路線名	延長(m)	備考
			一般国道		
●	●	●	一般国道254号	44,960.9	
			旧道部	11,622.3	
			新道部	8,579.3	
			計 1路線	65,153.5	
			主要地方道		
(19)	(72)		前橋・安中・富岡線	7,511.2	
(43)	(43)		下仁田・軽井沢線	13,108.8	
(44)	(44)		下仁田・浅科線	10,873.4	国254号重複 148.9 通行不能 1,726.8
(47)	(47)		下仁田・上野線	14,819.2	
(48)	(53)		富岡・神流線	21,169.9	橋 1,772.4
(47)	(51)		一ノ宮・妙義線	8,519.9	
(59)	(77)		下仁田・安中・倉渕線	9,866.8	橋長 398.5
(59)	(75)		藤木・高崎線	3,357.4	
(51)	(51)		松井田・下仁田線	11,469.9	橋 179.8 トンネル 164.0
(53)	(60)		下仁田・日田線	20,744.6	下仁田上野線重複 3,510.8
			計 10路線	121,447.0	
			一般県道		
(59)	(59)		下仁田・佐久線	23,915.6	下仁田上野線重複 8,512.8 下仁田浅科線重複 3,066.8
(77)	(77)	小平	小平・下仁田線	12,772.4	下仁田上野線重複 1,126.6
(78)	(78)	妙義	妙義山線	2,642.7	
(79)	(79)	秋畑	秋畑・富岡線	9,353.6	
(79)	(79)	下仁田	下仁田・小幡線	17,206.0	
(79)	(79)	平田	平田・磯部停車場線	1,853.5	
(79)	(79)	南牧赤	南牧赤・下仁田線	4,889.7	
(79)	(79)	上小坂	上小坂・四ツ家・妙義線	14,617.3	
(79)	(79)	下高尾	下高尾・小幡線	7,946.8	橋 214.3
(79)	(79)	東埼玉	東埼玉・七日市線	3,116.6	
(79)	(79)	菅原	菅原・一ノ宮線	11,255.2	下仁田上野線重複 1,106.3
(80)	(80)	神戸	神戸・山名停車場線	275.5	
(80)	(80)	星尾	星尾・羽沢線	7,359.0	
(80)	(80)	黒滝山	黒滝山・小沢線	5,355.5	
(80)	(80)	金井	金井・高崎線	5,600.5	橋 214.3 トンネル 1,164.4 橋長 橋梁 1,164.4 トンネル 163.5
(80)	(80)	金井	金井・小幡線	6,156.8	
(80)	(80)	福島停車場	福島停車場線	205.1	
(80)	(80)	雲取停車場	雲取停車場線	223.9	
(80)	(80)	一の宮	一の宮停車場線	103.8	
(80)	(80)	下仁田	下仁田停車場線	137.3	
(80)	(80)	貴船	貴船神社線	231.5	
(80)	(80)	宮中	宮中・富岡線	2,021.2	
(80)	(80)	妙義	妙義停車場線・妙義山線	532.9	
(80)	(80)	中野谷	中野谷・富岡線	5,338.4	橋長 自転車専用道路 108.7
			計 24路線	143,230.8	
			合計 36路線	329,831.3	

管内河川表

番号	河川名	延長(m)
1	鏑川	37,645
2	天引川	6,950
3	白倉川	9,400
4	三波川	2,200
5	堂の入川	1,200
6	勝谷川	5,100
7	星川	9,500
8	藤川	1,800
9	藤木川	2,000
10	小桑川	1,100
11	桑原川	3,200
12	高田川	21,619
13	湯沢川	1,800
14	丹生川	8,285
15	行越川	3,500
16	駒倉川	510
17	大牛川	2,100
18	諸戸川	2,500
19	曽原川	1,400
20	矢沢川	1,500
21	大粉川	1,000
22	鏑川	15,675
23	高梁川	1,500
24	赤谷川	3,200
25	諸沢川	8,100
26	浅倉入川	3,900
27	下川	3,800
28	城川	1,280
29	内匠川	1,400
30	野上川	5,600
31	野倉川	2,400
32	金沢川	2,250
33	鮫沼川	5,900
34	中沢川	2,520
35	樋越川	3,700
36	黒山川	7,190
37	南牧川	19,418
38	青倉川	6,470
39	桑本川	3,250
40	平原川	1,610
41	大塩沢川	3,650
42	梅沢川	3,460
43	鹿沢川	1,600
44	大仁田川	5,873
45	西湯川	3,650
46	星尾川	3,500
47	鳴坂川	3,000
48	小坂川	7,763
49	入沢川	2,950
50	馬宿沢川	3,450
51	市野萱川	8,400
52	道平川	2,250
53	屋敷川	2,300
54	東川川	2,840
55	堀沢川	2,000
		合計 280,009

区　分	箇所数	備　考
砂防指定地	340	鏑川水系
地すべり防止区域	5	
急傾斜地崩壊危険区域	155	

群馬県の市町村

平成26年度道路除雪計画図

富岡地区　雪捨て場（案）

群馬県
富岡土木事務所管内図

1:50,000

0 500 1000 2000 3000 4000m

平成23年1月　富岡土木事務所
〒370-2454 群馬県富岡市田篠343-1
☎0274-63-2265（代）FAX0274-64-3524

凡例

	高速自動車国道	Ⓒ	市役所
	一般国道	○	町村役場
	主要地方道	★	関係官庁
	一般県道		橋梁
	通行不能道		学校
	鉄道		歩道橋
	一級河川		警察署・交番
	砂防区域	Y	消防署
	国定公園		道の駅
	急傾斜地区域		HL型情報板
	地すべり区域		B型情報板
	異常気象時道路規制設置箇所	●	水位・雨量観測所
	国有林区域	▲	水位局
	導水トンネル		
	DID（人口集中地区）		

管内道路表

管轄路線番号	路線図番号	路線名	延長(m)	備考
		一般国道		
		一般国道254号	44,960.9	
		旧道部	11,622.3	
		新道部	8,570.3	
		計 1路線	65,153.5	
		主要地方道		
(16)	(72)	前橋・安中・富岡線	7,511.2	
(43)	(43)	下仁田・軽井沢線	13,108.8	
(44)	(44)	下仁田・浅科線	10,879.4	国道254号重複 7,468.9 通行不能・2,205.5
(45)	(47)	下仁田・上野線	14,819.2	
(46)	(50)	富岡・神流線	21,169.3	橋 1,772.4
(47)	(51)	一ノ宮・妙義線	8,519.9	
(48)	(77)	下仁田・安中・倉渕線	9,866.8	橋点 398.5
(49)	(75)	藤木・高崎線	3,257.4	
(51)	(37)	松井田・下仁田線	11,459.8	橋/BOX 391.0
(53)	(53)	下仁田・日田線	20,744.6	下仁田上野原線 8,512.6
		計 10路線	121,447.0	
		一般県道		
(58)	(58)	下仁田・佐久線	23,913.6	下仁田上野原線 8,512.6 下仁田白倉線 8,068.5
(59)	(59)	小平・下仁田線	12,772.4	下仁田上野原線 1,135.5
(59)	(59)	妙義山線	2,642.7	
(59)	(59)	秋畑・富岡線	9,353.6	
(59)	(59)	下仁田・小幡線	17,276.0	
(59)	(59)	宇田・磯部停車場線	1,853.5	
(59)	(59)	南牧井・下仁田線	4,889.7	
(59)	(59)	上小坂・四ノ家・妙義線	14,617.3	
(59)	(59)	下郷原・小幡線	7,346.8	国道254号重複 218.3
(59)	(59)	南牧道・七日市線	3,116.5	
(59)	(59)	菅原・一ノ宮線	11,355.2	下仁田上野原線 1,196.3
(59)	(59)	横沢・山名停車場線	275.5	
(59)	(59)	星尾・羽沢線	7,259.0	
(59)	(59)	黒岩山・小沢線	5,355.5	
(59)	(59)	金井・高崎線	5,600.5	国道254号重複 1,154.4 下仁田上野原線 1,196.3
(59)	(59)	金井・小幡線	8,156.8	
(59)	(59)	福島停車場線	205.1	
(59)	(59)	富岡停車場線	223.9	
(59)	(59)	一の宮停車場線	103.8	
(59)	(59)	下仁田停車場線	137.3	
(59)	(59)	西前神社線	231.5	
(59)	(59)	妙中・富岡線	2,021.2	
(59)	(59)	神田停車場線・妙義山線	532.9	
(59)	(59)	中野谷・富岡線	5,338.4	東京海運所内重複 808.7
		計 24路線	143,230.8	
		合計 35路線	329,831.3	

管内河川表

番号	河川名	延長(m)
1	鏑川	37,645
2	天引川	6,950
3	白倉川	9,400
4	三波川	2,200
5	堂の入川	1,200
6	荻谷川	5,100
7	星川	9,500
8	藤川	1,800
9	厚木川	2,000
10	小桑川	1,100
11	桑原川	3,200
12	高田川	21,619
13	湯沢川	1,800
14	丹生川	8,281
15	打越川	3,500
16	新吉川	510
17	大年川	3,100
18	諏訪川	2,500
19	菅原川	1,400
20	矢沢川	1,500
21	大桁川	1,000
22	雄川	15,670
23	黄檗川	1,500
24	赤谷川	3,300
25	渕沢川	8,150
26	渕倉入川	3,000
27	下川	3,800
28	城川	1,280
29	内匠川	1,400
30	野上川	5,600
31	岩倉川	2,400
32	立沢川	2,250
33	蛭辺川	5,200
34	中沢川	2,520
35	横瀬川	3,700
36	鬼山川	7,100
37	南牧川	19,418
38	青倉川	6,470
39	桑本川	3,250
40	平原川	1,610
41	大塩沢川	3,850
42	横沢川	3,460
43	野沢川	1,800
44	大仁田川	5,873
45	医瀬川	3,850
46	星尾川	2,200
47	馬坂川	3,000
48	小坂川	7,253
49	入沢川	2,950
50	馬宿沢川	3,450
51	中野倉川	3,400
52	道平川	2,250
53	屋敷川	2,500
54	黒川川	2,840
55	根沢川	2,000
	合計	280,909

区分	箇所数	備考
砂防指定地	340	鏑川水系
地すべり防止区域	5	
急傾斜地崩壊危険区域	155	

管内橋梁表

C：コンクリート橋　S：鋼橋

橋種	橋梁名	橋種	橋梁名	橋種	橋梁名	橋種	橋梁名	橋種	橋梁名	橋種	橋梁名	橋種	橋梁名	橋種	橋梁名	橋種	橋梁名	橋種	橋梁名	橋種	橋梁名	橋種	橋梁名	橋種	橋梁名	橋種	橋梁名	橋種	橋梁名
一般国道254号		S	大坂橋	S	1号橋	C	鮎巣橋	主要地方道	下仁田・浅科線	主要地方道	富岡・神流線	C	宮原橋	C	5号橋	C	原合沢橋	一般県道	下仁田・小幡線	C	東本橋	C	湯殿山・小沢橋	C	滝入橋
C	金井橋	C	馬落橋	S	2号橋	S	神津橋	S	橋間橋	C	屋敷2号橋	C	しのめ前跨線橋	S	神戸橋	C	川越石橋	C	6号橋	C	新巻沢橋	C	新巻・七日市線	C	8号橋	C	長源寺橋
C	三波橋	C	滝沢戸橋	S	3号橋	C	白井橋	S	小出屋橋	C	屋敷3号橋	C	新橋	S	弓川橋	C	町橋	C	7号橋	C	1号橋	C	中村橋	C	2号橋	主要地方道	中野谷・金原線
C	尾野原橋	C	馬場平橋	S	4号橋	S	小屋橋	C	屋敷1号橋	S	鏑橋	S	中沢橋	C	下一橋	C	9号橋	C	新橋	C	新橋	C	大山橋	C	桐沢橋	C	5号橋	C	寿橋
C	水井戸橋	C	宮橋	S	5号橋	C	内山橋	C	清水沢大橋	C	屋敷4号橋	C	内匠橋	C	綾音堂橋	主要地方道	前橋・安中・富岡線	C	厚橋	C	2号橋	C	綾音・山名停車場線	C	3号橋	C	中海橋
	橋	C	塩橋	S	6号橋	S	宮船橋	C	毛地橋	主要地方道	下仁田・佐久線	C	鹿巻橋	C	久保田橋	S	太田橋	C	1号橋	C	1号橋	C	横瀬橋	C	4号橋		
	沼橋	S	塩井橋	S	7号橋	S	柳沢橋	S	瓦川橋	S	牧口橋	S	清水橋	C	太田橋	S	鳴瀬橋	S	日窪橋	C	2号橋	C	沼橋	C	5号橋		
	周大橋	C	母橋	S	8号橋	S	大石橋	C	四号橋	S	青倉大橋	C	海沢橋	C	山ノ内橋	C	久保橋	C	3号橋	C	3号橋	C	新橋	C	6号橋		
	富岡大橋	S	天神橋	S	9号橋	C	大面橋	C	五号橋	C	伊天橋	S	倉橋	C	小屋敷橋	S	西戸橋	S	西橋	C	4号橋	C	西橋	C	7号橋		
	田橋	S	中平橋	S	10号橋	C	飯橋	C	鮎沢橋	C	幡沢橋	C	延慶橋	C	栄橋	C	塩原橋	C	天人橋	C	5号橋	C	小川橋	C	8号橋		
	佐橋	S	空沢橋	S	11号橋	C	柴橋	C	江戸沢橋	C	金町橋	C	水越橋	C	六本橋	C	下川橋	C	7号橋	C	6号橋	C	入西寺橋	C	9号橋		
	橋橋	S	山及大橋	S	12号橋	C	堀橋	C	鹿沢橋	C	鹿戸橋	C	鹿川橋	C	高倉橋	C	新橋	C	8号橋	C	7号橋	C	引上橋	C	10号橋		
	橋橋	S	南東平橋	S	13号橋	S	西貫橋	S	芝の沢橋	S	横沢大橋	C	梅ノ木平橋	主要地方道	藤木・高崎線	C	大牛橋	C	9号橋	C	8号橋	C	宮下橋	C	11号橋		
五三橋	S	西野畑大橋	S	14号橋				C	諏訪橋	C	鹿橋	C	万年橋	C	笹橋橋	C	鹿橋	C	10号橋	C	9号橋	C	白倉橋	C	12号橋		
定橋	S	八幡沢橋	S	15号橋				C	羽鳥橋	C	桜沢坪橋	C	千口橋	C	平和橋	C	野鹿橋	C	11号橋	C	10号橋	C	新橋	C	13号橋		
神戸橋	S	大北沢橋	S	16号橋				C	一本松橋	C	流の沢橋	C	楽遊橋	一般県道	下仁田・小幡線	C	白倉橋	C	12号橋	C	11号橋	C	白倉橋	C	14号橋		
渕橋	S	大久保橋	C	中平橋				C	大橋	C	水黄橋	C	御宮沢橋	C	平成橋	C	金橋	C	13号橋	C	12号橋	C	上玉橋	C	15号橋		
特山橋	S	高畑子橋	C	吉野橋				C	柏樽橋	C	新天倉橋	S	鮎橋大橋	C	天神橋	C	恵合入橋	C	14号橋	C	13号橋	C	白沢橋	C	16号橋		
中橋	S	旅落合橋	C	三ノ尾橋				C	下日倉橋	C	布橋橋	C	鮎橋橋	C	布橋橋	C	出浦橋	C	15号橋	C	14号橋	C	千塚橋	C	17号橋		
沼橋	S	白沢橋	C	東平橋						C	諏戸橋	C	2号橋	C	諏戸橋	C	2号橋	C	16号橋	C	15号橋	C	中前橋	C	18号橋		
藤寺橋	S	江小屋沢橋	S	茂合橋								S	原瀬橋	C	保橋橋	C	3号橋	C	17号橋	C	16号橋	C	竹の沢橋	C	19号橋		
井橋	S	神小屋橋	C	上戸沢橋								C	保見橋	C	イ1ータ橋	C	4号橋	C	18号橋	C	17号橋			C	20号橋		
																										合計	279橋

雪捨て場（案）

2014年10月14日現在

区分	線種
雪捨て場候補地（利用実績あり）	● 黒丸
雪捨て場候補地（利用実績なし）	● 赤丸

群馬県の市町村

平成26年度道路除雪計画図

安中地区　優先除雪区間（案）

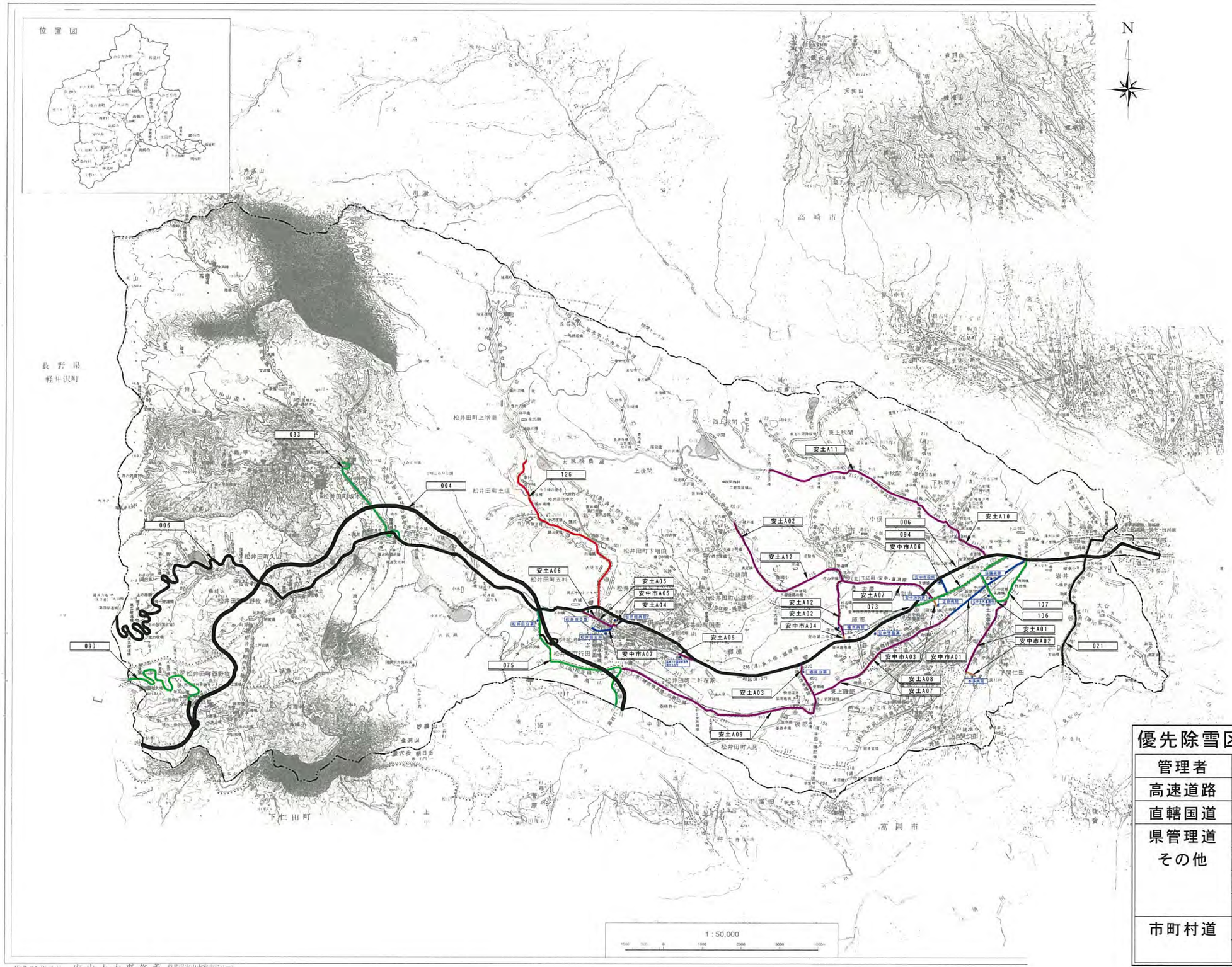

凡例			
路線番号	一般国道	上流端	一級河川
33 路線番号	主要地方道		砂防指定地
217 路線番号	一般県道	上流端	急傾斜地
	大規模農道	西久保	地辷り地域
	計画線 交通不能道		都市計画区域
	ＪＲ鉄道		異常気象時 通行止箇所
	上信越自動車道		ＨＬ型情報板
	北陸新幹線		Ｂ型情報板
○ ○	市役所・支所		ライブカメラ
高等学校 小中学校	学校		国立・国定公園
	橋梁	雨量 水位	雨量・水位観測所
	歩道		国有林区域

道路表

路線番号	整理番号	道路名	延長(m)
		一般国道	
		一般国道18号	36,571.0
		一般国道18号（旧道）	14,587.2
		計２路線	51,158.2
		主要地方道	
33	33	前橋・安中・富岡線	5,108.9
35	35	高崎・安中・沢川線	1,984.7
39	39	沢川・松井田線	16,005.7
49	49	下仁田・安中・倉渕線	18,401.1
61	61	松井田・下仁田線	4,386.5
63	63	北軽井沢・松井田線	10,483.2
63	63	松井田・軽井沢線	16,144.1
		計７路線	72,514.2
		一般県道	
122	146	八本松・松井田線	12,286.9
125	233	一本木平・小井戸・安中線	21,355.5
132	249	下室見・安中線	4,103.9
137	330	冥郷・板鼻線	2,536.5
171	264	吉井・安中線	7,822.0
194	268	宇田・職部停車場線	3,729.8
211	105	安中・横名湖線	5,340.2
212	122	安中・富岡線	5,361.2
213	135	職部停車場・砂倉山線	7,914.6
214	189	職部停車場・上野沢線	5,087.4
215	235	恵雲沢・南良戸線	5,232.0
216	251	長久保・郷原線	16,775.7
217	266	松井田・中宿線	14,283.7
218	267	中野谷・富岡線	534.7
220	188	職部停車場線	1,305.7
221	190	西松井田停車場線	274.3
222	178	横川停車場線	1,207.4
224	328	小根山森林公園線	3,942.5
		計１８路線	119,113.4
		合計２７路線	242,785.8
		（うち群馬県管理）２６路線	206,214.8

河川表

河川名	延長(m)
碓氷川	37,582
岩井川	4,400
倉品川	1,500
水境川	2,200
柳瀬川	18,600
天神川	5,300
旗沢川	7,600
八ヤ九川	20,705
秋間川	11,646
相水川	1,500
刈根川	1,200
銀谷屋川	1,900
日向川	3,000
姫子ヶ尾川	1,200
久保川	2,200
殺石川	2,000
小俣川	2,500
八尾川	6,000
宮川	2,000
後閑川	6,118
長瀬寺川	1,200
長足川	2,500
大沢川	1,000
増田川	13,928
荒沢川	1,000
西ノ沢川	1,300
小竹川	1,600
中木川	7,880
矢野沢川	1,700
霞隠川	11,409
入山川	10,300
逃入川	4,550
新林沢川	1,000
湯の入川	1,300
水谷川	1,350
板鼻川	1,780
中川	2,400
地尾沢川	300
計３８河川	205,849

優先除雪区間（案）

管理者	区分	線種
高速道路	第一次緊急輸送道路	黒
直轄国道	第一次緊急輸送道路	黒
県管理道 その他	第一次緊急輸送道路	黒
	第二次緊急輸送道路	緑
	第三次緊急輸送道路	赤
	その他優先区間	紫
市町村道	地域防災計画	青
	その他優先区間	茶

平成24年3月　安中土木事務所

2014年9月25日現在

平成26年度道路除雪計画図

安中地区　事前通行規制区間（案）

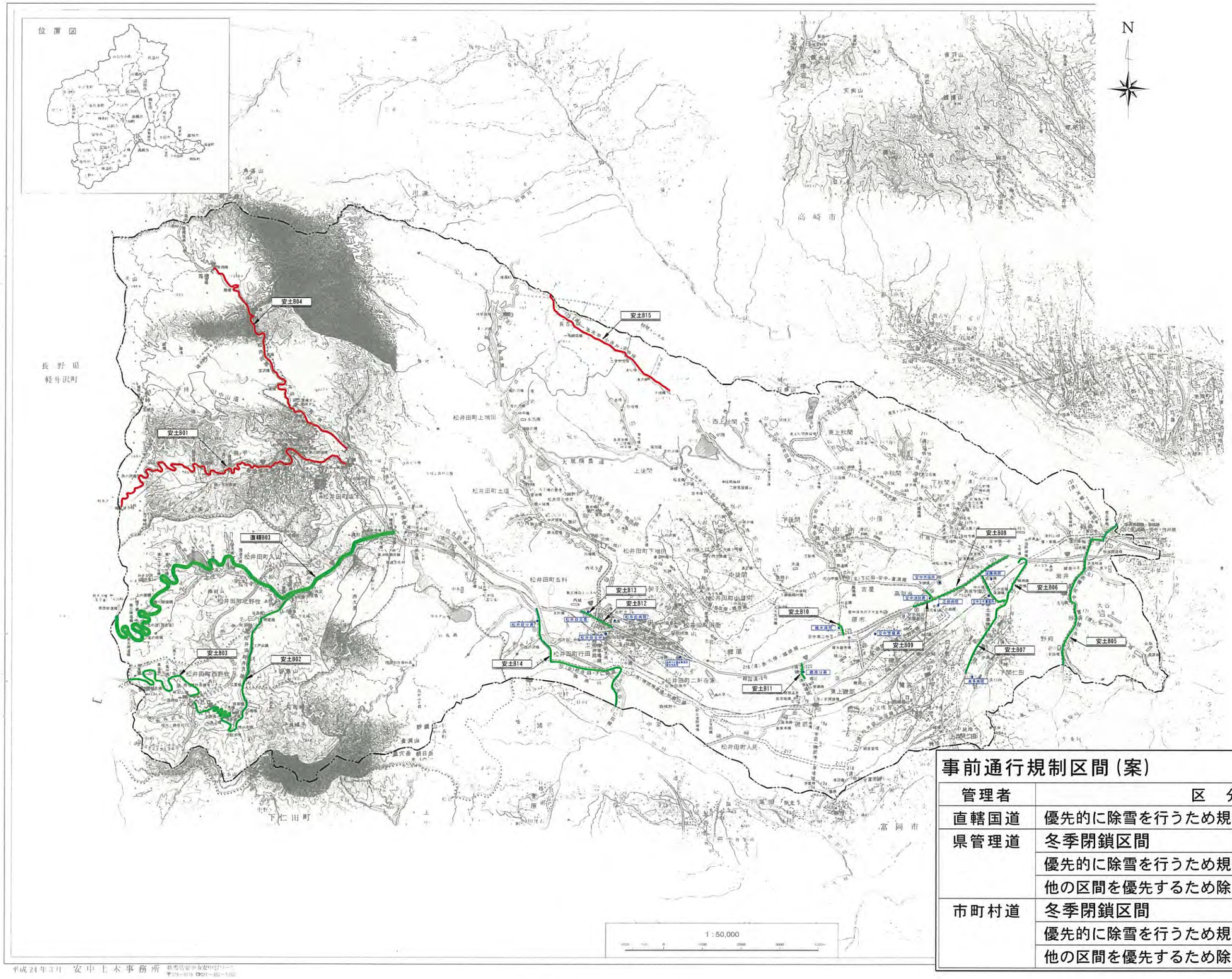

凡例			
路線番号	一般国道	上流端	一級河川
主要地方道	主要地方道		砂防指定地
217 路線番号	一般県道	上流端	急傾斜地
	大規模農道	高久保	地辷り地域
	計画線 交通不能道		都市計画区域
	ＪＲ鉄道		異常気象時通行止箇所
	上信越自動車道		ＨＬ型情報板
	北陸新幹線		Ｂ型情報板
○ ○	市役所・支所		ライブカメラ
高等学校 小中学校	学校		国立・国定公園
	橋梁	雨量 水位	雨量・水位観測所
	歩道		国有林区域

道路表

路線番号	管理番号	道路名	延長(m)
		一般国道	
		一般国道18号	36,571.0
		一般国道18号（旧道）	14,587.2
		計2路線	51,158.2
		主要地方道	
⑤	⑦	前橋・安中・富岡線	5,108.9
⑥	⑦	高崎・安中・渋川線	1,984.7
⑨	⑨	渋川・松井田線	16,005.7
⑩	⑦	下仁田・安中・倉渕線	18,401.1
⑪	⑦	松井田・下仁田線	4,386.5
⑫	⑦	北軽井沢・松井田線	10,483.2
⑬	⑦	松井田・軽井沢線	16,144.1
		計7路線	72,514.2
		一般県道	
122	146	八本松・松井田線	12,286.9
125	233	一本木平・小井戸・安中線	21,355.5
132	249	下里見・安中線	4,103.9
137	330	箕郷・板鼻線	2,536.5
171	264	吉井・安中線	7,822.0
194	268	宇田・磯部停車場線	3,729.8
211	105	安中・横名湖線	5,340.2
212	122	安中・富岡線	5,381.2
213	135	磯部停車場・妙義山線	7,914.0
214	189	磯部停車場・上野尻線	5,087.4
215	235	恵雲沢・原貝戸線	5,232.0
216	251	長久保・郷原線	16,775.7
217	266	松井田・中宿線	14,283.7
218	267	中野谷・富田線	534.7
220	188	磯部停車場線	1,305.7
221	190	西松井田停車場線	274.3
222	178	横川停車場線	1,207.4
224	328	小根山森林公園線	3,942.5
		計18路線	119,113.4
		合計27路線	242,785.8
		（うち群馬県管理）26路線	206,214.8

河川表

河川名	延長(m)
碓氷川	37,582
岩井川	4,400
倉品川	1,500
水境川	2,200
柳瀬川	18,600
天神川	5,300
熊沢川	7,600
九十九川	20,706
秋間川	11,646
相水川	1,500
苅根川	1,200
眼科産川	1,900
日向川	3,000
雑子ヶ尾川	1,200
久保川	2,200
般若川	2,000
小保川	2,500
八殿川	6,000
宮川	2,000
後閑川	6,118
長瀬寺川	1,200
長足川	2,500
大沢川	1,000
増田川	13,928
荒沢川	1,000
西ノ沢川	1,300
小竹川	1,800
中木川	7,880
矢野沢川	1,700
霞橋川	11,409
入山川	10,300
遠入川	4,550
新林沢川	1,000
湯の入川	1,300
水谷川	1,350
松鼻川	1,780
中川	2,400
熊尾沢川	300
計38河川	205,849

事前通行規制区間（案）

2014年10月14日現在

管理者	区分	線種
直轄国道	優先的に除雪を行うため規制する区間	緑
県管理道	冬季閉鎖区間	黒
	優先的に除雪を行うため規制する区間	緑
	他の区間を優先するため除雪を先送りする区間	赤
市町村道	冬季閉鎖区間	紫
	優先的に除雪を行うため規制する区間	青
	他の区間を優先するため除雪を先送りする区間	茶

平成24年3月　安中土木事務所　群馬県安中市安中[illegible]
〒379-0116　TEL027-382-1252

平成26年度道路除雪計画図

安中地区　雪捨て場（案）

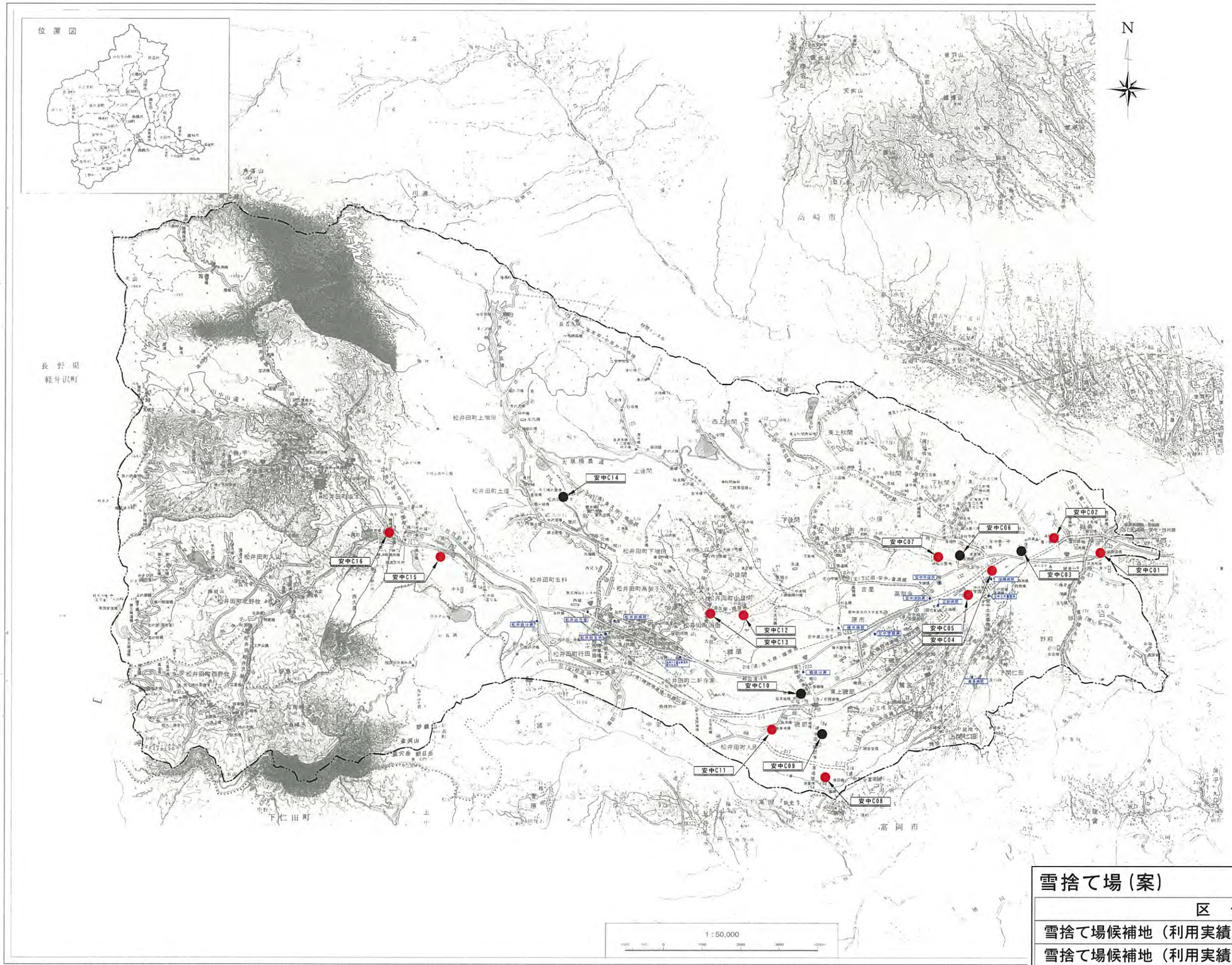

凡例

路線番号	一般国道	主流域	一級河川
主 路線番号	主要地方道		砂防指定地
217 路線番号	一般県道	上流川	急傾斜地
	大規模農道	落石帯	地辷り地域
	計画線 交通不能道		都市計画区域
	ＪＲ鉄道		異常気象時 通行止箇所
	上信越自動車道		ＨＬ型情報板
	北陸新幹線		Ｂ型情報板
○ ○	市役所・支所		ライブカメラ
高等学校 小中学校	学校		国立・国定公園
	橋梁	雨量 水位	雨量・水位観測所
	歩道		国有林区域

道路表

路線番号	整理番号（旧路線番号）	道路名	延長(m)
		一般国道	
		一般国道18号	36,571.0
		一般国道18号（旧道）	14,587.2
		計2路線	51,158.2
		主要地方道	
⑤	②	前橋・安中・富岡線	5,108.9
⑤	③	高崎・安中・沼川線	1,984.7
⑤	⑤	沼川・松井田線	16,005.7
⑤	⑦	下仁田・安中・倉渕線	18,401.1
⑥	⑥	松井田・下仁田線	4,386.5
⑥	⑨	北軽井沢・松井田線	10,483.2
⑥	⑩	松井田・軽井沢線	16,144.1
		計7路線	72,514.2
		一般県道	
122	146	八本松・松井田線	12,286.9
125	233	一本木平・小井戸・堂中線	21,355.5
132	249	下里見・安中線	4,103.9
137	330	箕郷・板鼻線	2,536.5
171	264	吉井・安中線	7,822.0
194	268	宇田・磯部停車場線	3,729.8
211	105	安中・横名湖線	5,340.2
212	122	安中・富岡線	5,381.2
213	135	磯部停車場・妙義山線	7,914.0
214	189	磯部停車場・上野尻線	5,087.4
215	235	恵雲沢・原貝戸線	5,232.0
216	251	長久保・郷原線	16,775.7
217	266	松井田・中宿線	14,283.7
218	267	中野谷・富岡線	534.7
220	188	磯部停車場線	1,305.7
221	190	西松井田停車場線	274.3
222	178	横川停車場線	1,207.4
224	328	小根山森林公園線	3,942.5
		計18路線	119,113.4
		合計27路線	242,785.8
		（うち群馬県管理）26路線	206,214.8

河川表

河川名	延長(m)
碓氷川	37,582
岩井川	4,400
倉品川	1,500
水境川	2,200
柳瀬川	18,600
天神川	5,300
熊沢川	7,600
九十九川	20,706
秋間川	11,646
相水川	1,500
苅根川	1,200
銀冶屋川	1,900
日向川	3,000
矩子ヶ尾川	1,200
久保川	2,200
般若川	2,000
小俣川	2,500
八間川	6,000
宮川	2,000
後閑川	6,118
長瀬寺川	1,200
長足川	2,500
大沢川	1,000
増田川	13,928
荒沢川	1,000
西ノ沢川	1,300
小竹川	1,800
中木川	7,880
矢野沢川	1,700
森後川	11,409
入山川	10,300
迷入川	4,550
新林沢川	1,000
湯の入川	1,300
水谷川	1,350
板鼻川	1,780
中川	2,400
地尾沢川	300
計38河川	205,849

雪捨て場（案）

区分	線種
雪捨て場候補地（利用実績あり）	● 黒丸
雪捨て場候補地（利用実績なし）	● 赤丸

平成24年3月　安中土木事務所　群馬県安中市安中3211-1　〒379-0196　TEL027-382-1552

2014年9月25日現在

平成26年度道路除雪計画図

中之条地区 優先除雪区間（案）

1:75,000 (1km=1.33cm)

「この地図の作成に当たっては、国土地理院長の承認を得て、同院発行の2万5千分の1地形図を使用した。（承認番号 平23情使、第283-28625号）」

平成24年3月　中之条土木事務所　〒377-0424 群馬県吾妻郡中之条町709-1 TEL 0279-75-5047 FAX 0279-75-4641

凡例

	高速自動車道		国有林
	一般国道		県有林
	主要地方道		国立公園
	一般県道		特別地域
	計画道路 交通不能道		特別保護地域
	有料道路		歩道橋 地下道
	JR鉄道		橋梁
	JR新幹線		市町村役場
	一級河川	★	土木事務所(事業所)
	境界		学校
	大字界		交通遮断機
	砂防指定地域		道路情報板
	地すべり防止区域		直轄管理区間
	急傾斜地 崩壊危険区域		webカメラ
○	雨量観測所		
▲	水位観測所		
●	休憩施設		

優先除雪区間（案）

管理者	区分	線種
高速道路	第一次緊急輸送道路	黒
直轄国道	第一次緊急輸送道路	黒
県管理道 その他	第一次緊急輸送道路	黒
	第二次緊急輸送道路	緑
	第三次緊急輸送道路	赤
	その他優先区間	紫
市町村道	地域防災計画	青
	その他優先区間	茶

浅間山の噴火警戒レベル（レベル1～3で必要な防災対応）

噴火警戒レベル（キーワード）	必要な防災対応
レベル3（入山規制）	防災対応の範囲を拡大（4kmを超える範囲で注意地区一時規制等） 登山禁止（山頂火口から4km以内規制）
レベル2（火口周辺規制）	火口周辺立入禁止（山頂火口から概ね2km立入禁止）
レベル1（平常）	火口付近立入禁止（火口から500m以内規制）

浅間山火口からの距離

平成26年度道路除雪計画図

中之条地区 事前通行規制区間（案）

1:75,000 (1km=1.33cm)

「この地図の作成に当たっては、国土地理院長の承認を得て、previous発行の2万5千分の1地形図を使用した。」（承認番号 平23情使 第193-28625号）

平成24年3月　中之条土木事務所

〒377-0424 群馬県吾妻郡中之条町709-1
TEL 0279-75-3047
FAX 0279-75-4641

事前通行規制区間（案）

2014年10月14日現在

管理者	区　分	線　種
県管理道	冬季閉鎖区間	黒
	優先的に除雪を行うため規制する区間	緑
	他の区間を優先するため除雪を先送りする区間	赤
市町村道	冬季閉鎖区間	紫
	優先的に除雪を行うため規制する区間	青
	他の区間を優先するため除雪を先送りする区間	茶

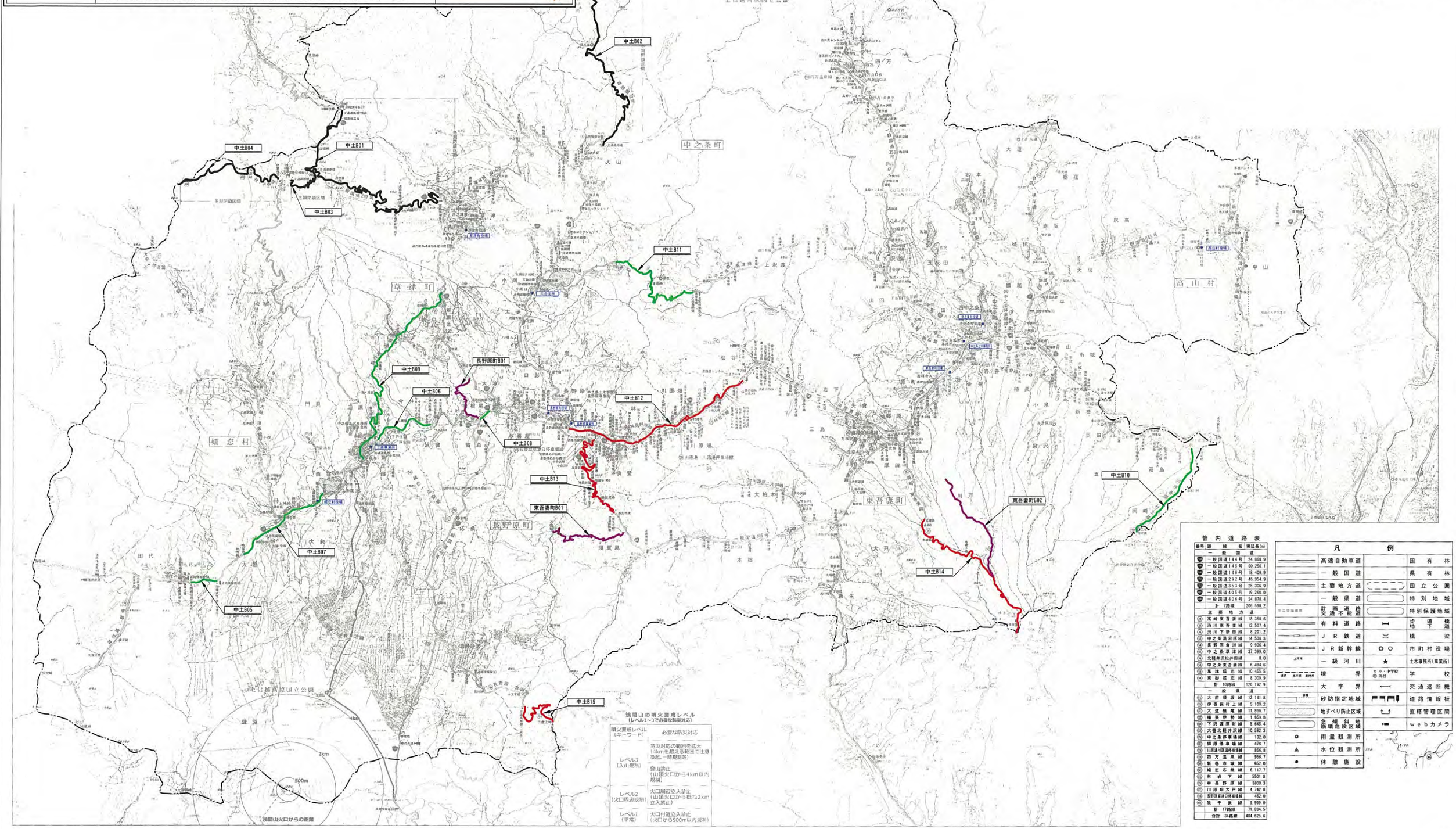

管内道路表

番号	路線名	実延長(m)
	一般道	
144	一般国道144号	24,868.9
145	一般国道145号	60,250.1
146	一般国道146号	18,409.9
292	一般国道292号	45,954.9
353	一般国道353号	25,206.9
405	一般国道405号	19,260.0
406	一般国道406号	24,870.4
	計 7路線	206,598.2
	主要地方道	
01	高崎東吾妻線	18,350.6
02	渋川東吾妻線	12,507.4
03	渋川下郷線	8,201.2
11	中之条温河原線	14,538.3
16	長野原倉渕線	9,936.4
18	中之条草津線	37,399.0
26	北軽井沢松井田線	0.0
31	中之条東吾妻線	6,494.6
35	東津嬬恋線	10,455.5
36	東部嬬恋線	8,309.9
	計 10路線	126,192.9
	一般県道	
12	大前須坂線	12,141.8
19	伊香保村上線	5,100.2
20	大道横尾線	11,866.7
21	橋爪伊勢線	1,659.8
22	下沢渡原町線	5,645.4
23	大笹北軽井沢線	10,582.3
24	中之条停車場線	132.0
25	郷原停車場線	478.7
26	川原湯川原湯停車場線	856.8
27	四万温泉線	956.7
28	新巻市城線	652.0
29	嬬恋応桑線	6,117.7
30	林岩下線	5501.8
31	林長野原線	3800.3
32	川浪畑大戸線	4,742.8
33	長野原草津口停車場線	462.0
34	牧千俣線	9,999.0
	計 17路線	71,834.5
	合計 34路線	404,625.6

凡例

高速自動車道		国有林	
一般国道		県有林	
主要地方道		国立公園	
一般県道		特別地域	
計画道路 交通不能道		特別保護地域	
有料道路		歩道橋 地下道	
JR鉄道		橋梁	
JR新幹線		市町村役場	
一級河川		土木事務所(事業所)	
境界	大字界	学校	
大字界		交通遮断機	
砂防指定地域		道路情報板	
地すべり防止区域		直轄管理区間	
急傾斜地崩壊危険区域		webカメラ	
雨量観測所			
水位観測所			
休憩施設			

平成26年度道路除雪計画図

中之条地区 雪捨て場（案）

1:75,000 (1km=1.33cm)

「この地図の作成に当たっては、国土地理院長の承認を得て、同院発行の2万5千分の1地形図を使用した。（承認番号 平23情使、第293-28625号）」

平成24年3月　中之条土木事務所　〒377-0424 群馬県吾妻郡中之条町709-1 TEL 0279-75-2047 FAX 0279-75-4641

雪捨て場（案）

区　分	線　種
雪捨て場候補地（利用実績あり）	● 黒丸
雪捨て場候補地（利用実績なし）	● 赤丸

2014年10月14日現在

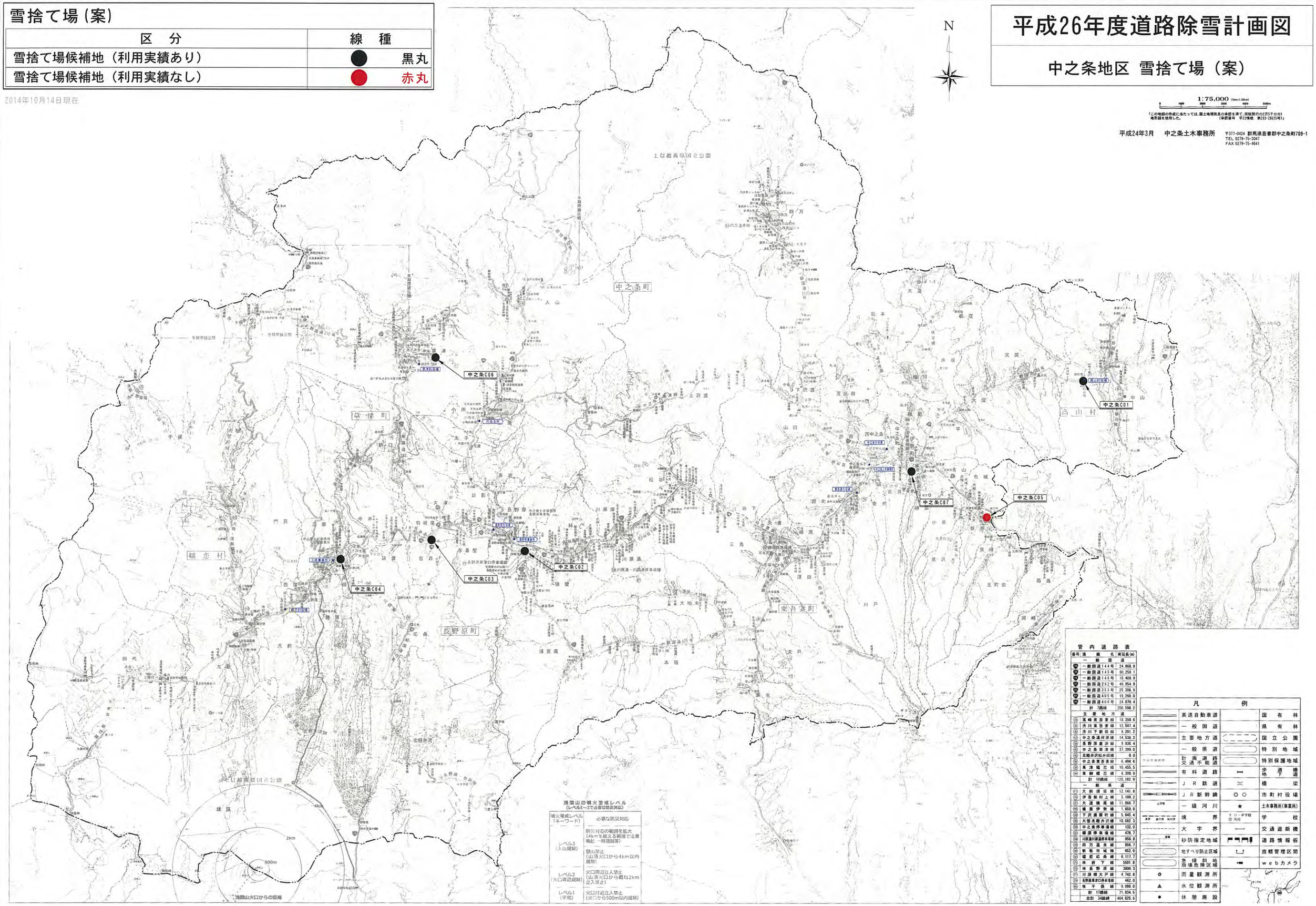

管内道路表

番号	路線名	実延長(m)
	一般国道	
144	一般国道144号	24,868.9
145	一般国道145号	60,250.1
146	一般国道146号	18,409.9
292	一般国道292号	45,954.9
353	一般国道353号	25,306.9
405	一般国道405号	19,260.0
406	一般国道406号	24,870.4
	計 7路線	206,598.2
	主要地方道	
11	高崎東吾妻線	18,350.6
15	渋川東吾妻線	12,507.4
15	渋川下新田線	8,201.2
19	中之条温河原線	14,538.3
24	長野原倉渕線	9,936.4
35	中之条草津線	37,399.0
35	北軽井沢松井田線	0.0
35	中之条東吾妻線	6,494.6
39	東津久志呂線	10,455.5
39	東柳窪線	8,309.9
	計 10路線	126,192.9
	一般県道	
53	大前須坂線	12,141.8
59	伊香保村上線	5,100.2
59	大道橋尾線	11,866.7
59	橋東伊勢線	1,859.8
60	下沢渡原町線	5,645.4
60	大笹北軽井沢線	10,582.3
66	中之条停車場線	132.0
67	草津停車場線	478.7
68	川原湯川原湯停車場線	856.8
70	西万温泉線	966.7
80	新巻市城線	652.0
82	嬬恋応桑線	6,117.7
87	林原下線	5501.8
87	林長野原線	3800.3
91	川原畑大戸線	4,742.8
93	長野原草津口停車場線	462.0
95	牧平田線	9,988.0
	計 17路線	71,824.5
	合計 34路線	404,625.6

凡例

	高速自動車道		国有林
	一般国道		県有林
	主要地方道		国立公園
	一般県道		特別地域
	計画道路 交通不能道		特別保護地域
	有料道路		歩道橋 地下道
	JR鉄道		橋梁
	JR新幹線	○ ○	市町村役場
上流端	一級河川	★	土木事務所(事業所)
県界 郡市界 町村界	境界	幼・小・中学校 ◎ 高校	学校
	大字界		交通遮断機
道路	砂防指定地域		道路情報板
	地すべり防止区域		直轄管理区間
	急傾斜地崩壊危険区域		webカメラ
○	雨量観測所		
▲	水位観測所		
●	休憩施設		

平成26年度道路除雪計画図

沼田地区　優先除雪区間（案）

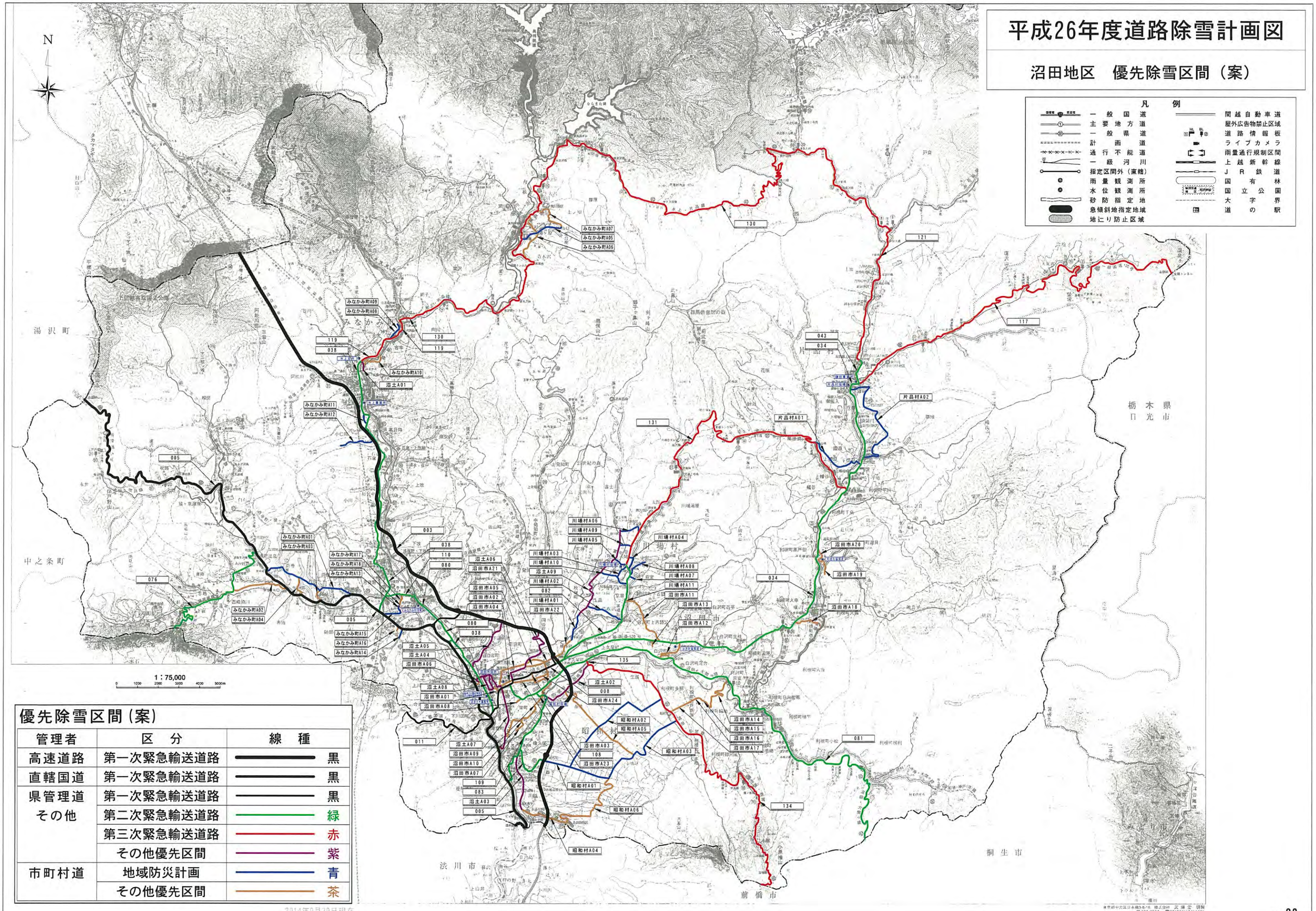

優先除雪区間（案）

管理者	区分	線種
高速道路	第一次緊急輸送道路	黒
直轄国道	第一次緊急輸送道路	黒
県管理道	第一次緊急輸送道路	黒
その他	第二次緊急輸送道路	緑
	第三次緊急輸送道路	赤
	その他優先区間	紫
市町村道	地域防災計画	青
	その他優先区間	茶

2014年9月29日現在

平成26年度道路除雪計画図

沼田地区　事前通行規制区間（案）

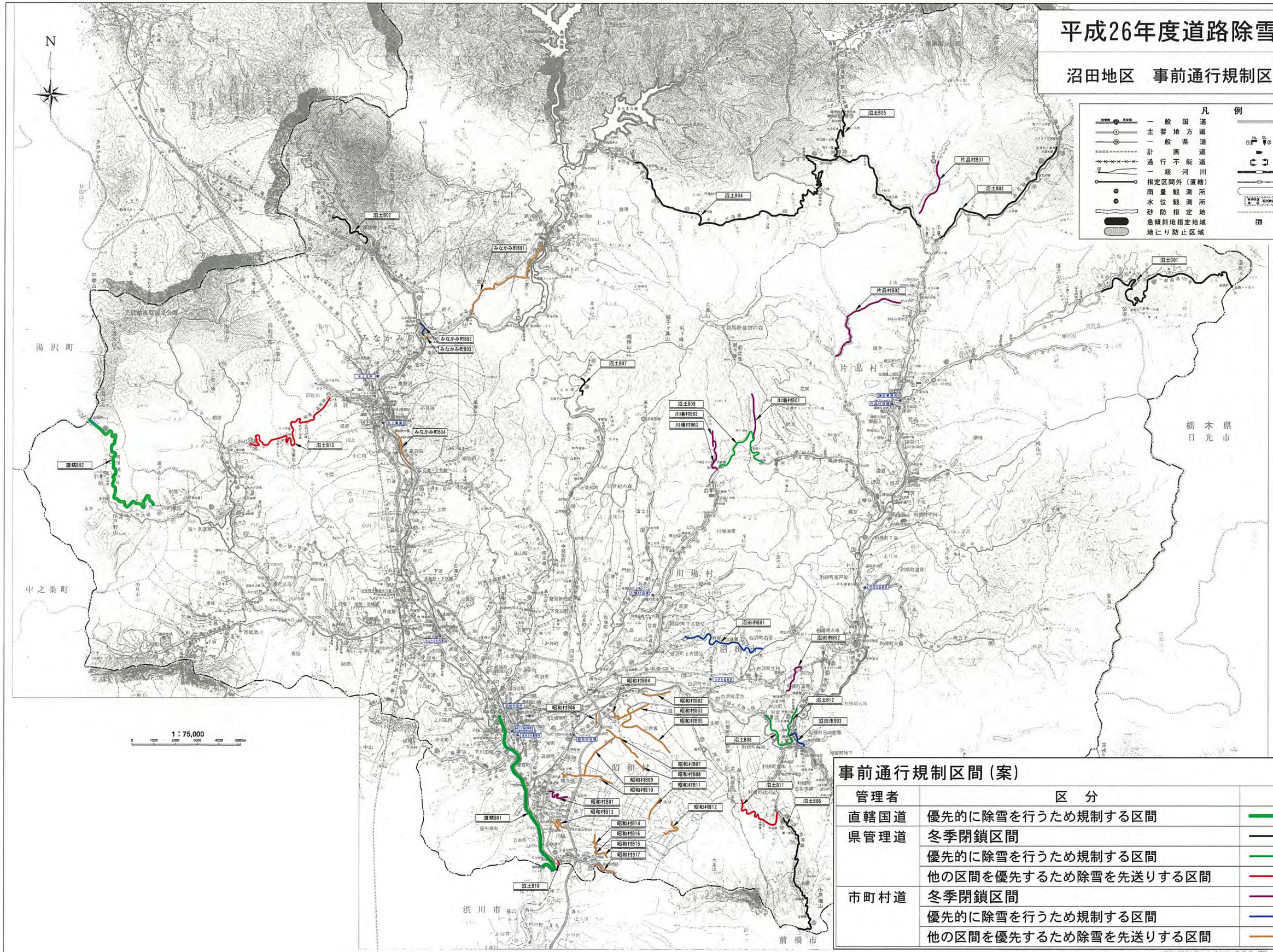

事前通行規制区間（案）

管理者	区　分	線　種
直轄国道	優先的に除雪を行うため規制する区間	緑
県管理道	冬季閉鎖区間	黒
	優先的に除雪を行うため規制する区間	緑
	他の区間を優先するため除雪を先送りする区間	赤
市町村道	冬季閉鎖区間	紫
	優先的に除雪を行うため規制する区間	青
	他の区間を優先するため除雪を先送りする区間	茶

東京都中央区日本橋3-8-16　株式会社　武揚堂　謹製
〒103-0027　☎03(3271)2451(代)
2014年10月1日作成

平成26年度道路除雪計画図

沼田地区　雪捨て場（案）

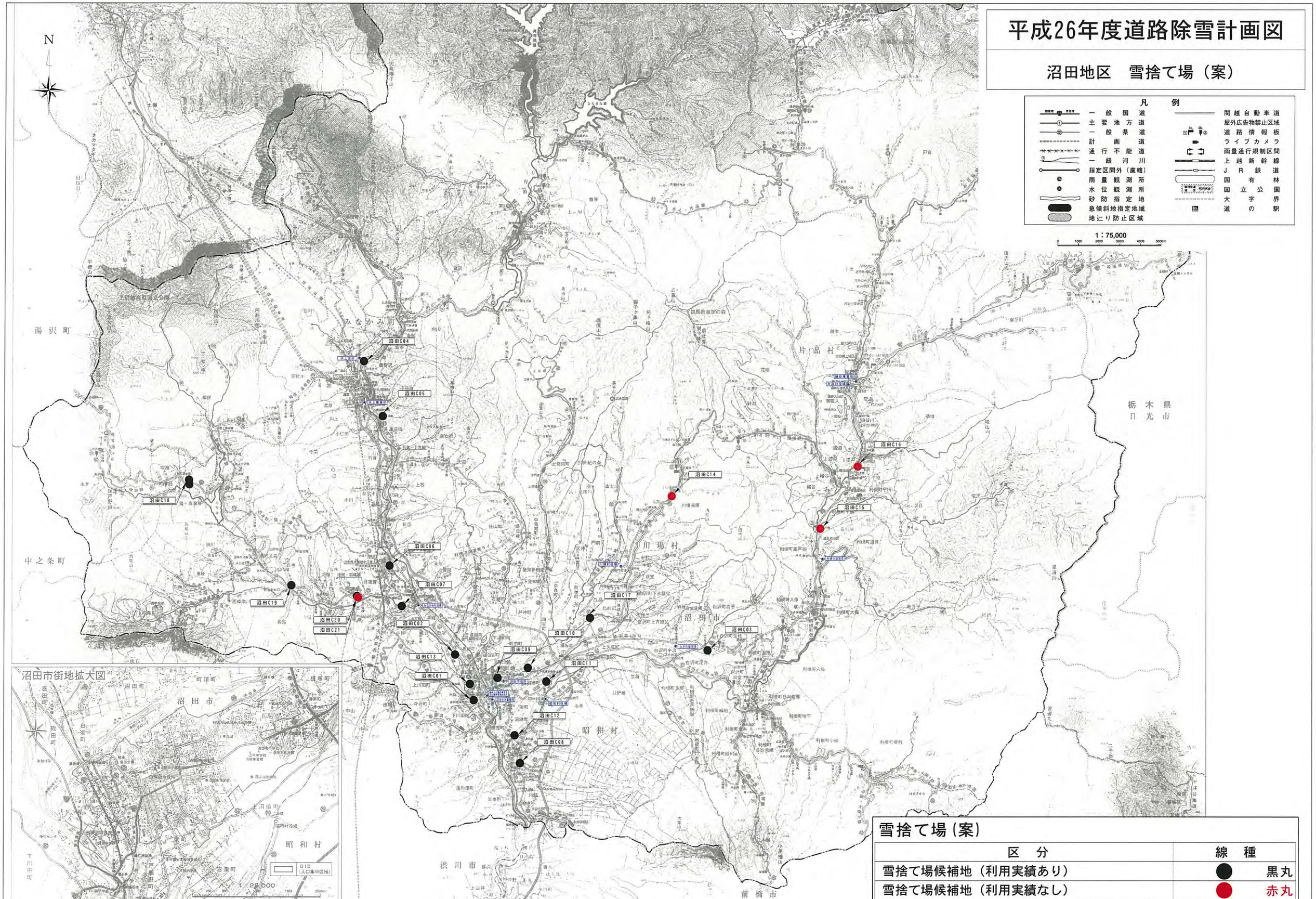

雪捨て場（案）

区　分	線　種
雪捨て場候補地（利用実績あり）	黒丸
雪捨て場候補地（利用実績なし）	赤丸

平成24年3月　利根沼田県民局　〒378-0031　群馬県沼田市薄根町4412　☎0278-24-5511（代）

平成26年度道路除雪計画図

伊勢崎地区　優先除雪区間（案）

（平成24年９月）　伊勢崎土木事務所　〒372-0007 群馬県伊勢崎市安堀町247-1 TEL(0270)25-4816 FAX(0270)21-7645

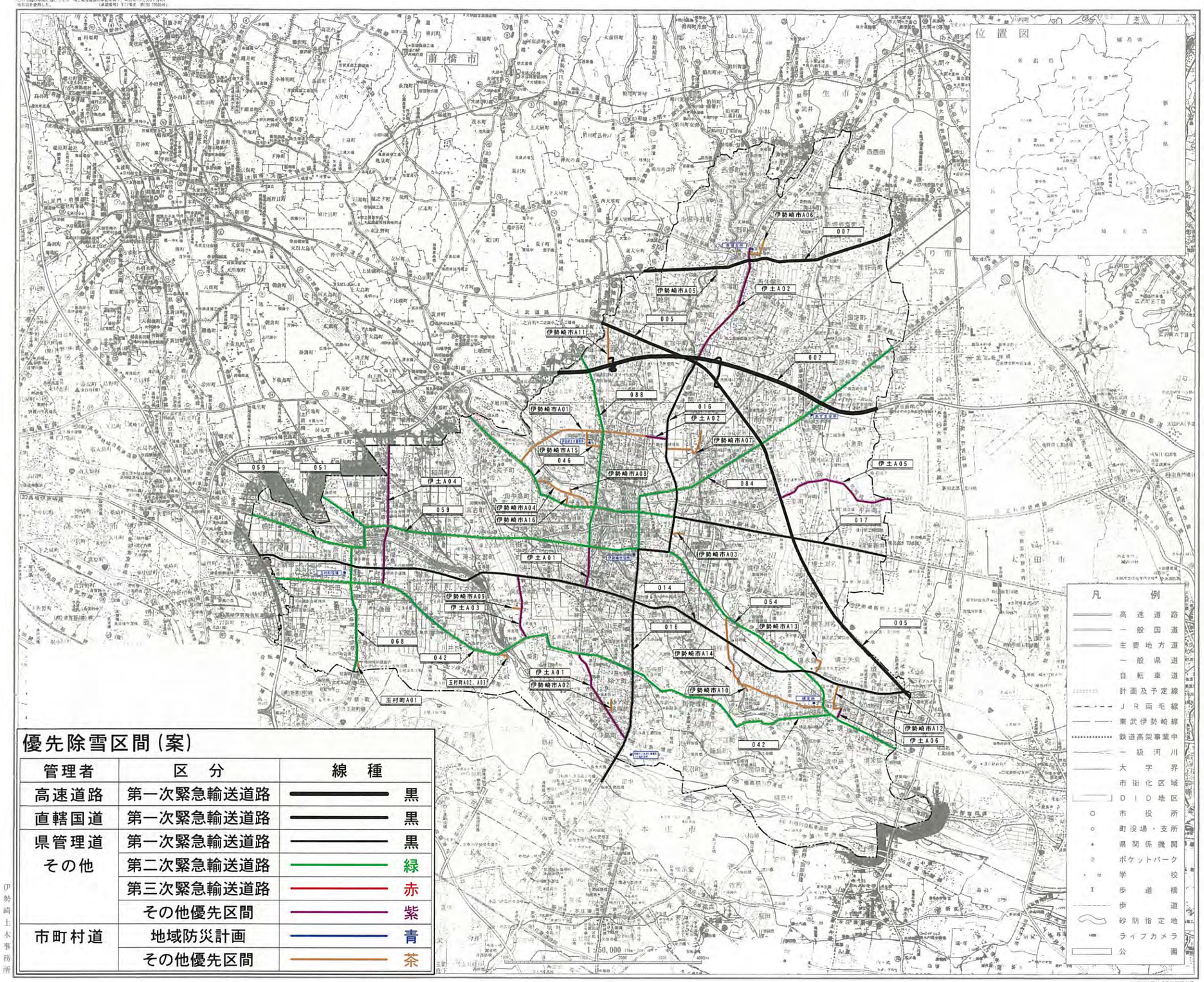

優先除雪区間（案）

管理者	区分	線種
高速道路	第一次緊急輸送道路	黒
直轄国道	第一次緊急輸送道路	黒
県管理道	第一次緊急輸送道路	黒
その他	第二次緊急輸送道路	緑
	第三次緊急輸送道路	赤
	その他優先区間	紫
市町村道	地域防災計画	青
	その他優先区間	茶

伊勢崎土木事務所

2014年10月14日現在

路線一覧表

路線番号	路線名	実延長(m)	摘要
	県管理一般国道		
354	354号	23,636.5	
462	462号	11,067.2	
	計2路線	34,703.7	
	主要地方道		
②	前橋・館林線	11,546.6	
⑪	前橋・玉村線	1,358.0	
⑭	伊勢崎・深谷線	7,077.0	
⑭	伊勢崎・本庄線	7,141.2	
㉔	高崎・伊勢崎線	12,446.5	
㉚	足利・伊勢崎線	7,068.3	
㊵	藤岡・大胡線	6,452.9	
㊽	桐生・伊勢崎線	7,831.7	
㉜	伊勢崎・大間々線	8,709.1	
㉞	伊勢崎・大胡線	3,604.5	
㉟	伊勢崎停車場線	680.4	
㊱	前橋・西久保線	2,096.3	
	計12路線	76,012.5	
	一般県道		
㊷	二渡沢・郡定鉄道線	4,902.3	
㊸	深津・伊勢崎線	4,010.3	
㊾	駒形・柴町線	5,703.0	
㊿	中瀬・玉西線	2,912.6	
51	新野・国定停車場線	158.0	
52	境木島・大間々線	12,257.5	
53	伊勢崎・新田上江田線	3,802.4	
55	西林・菅塩線	12,175.8	
56	国定・新福寺線	2,804.5	
58	境島村・今泉線	7,573.3	
59	八斗島・境線	3,862.0	
62	平塚・連停車場線	3,151.5	
63	平塚・亀岡線	757.0	
64	国定停車場線	1,119.1	
65	新伊勢崎停車場線	270.5	
67	太田・境亀岡	2,827.0	
68	大原・境三ツ木線	9.3	
69	聖木・善林線	97.7	
70	笠懸・赤城今井線	3,669.6	
76	利根川自転車道線	11,733.0	
77	高崎・伊勢崎自転車道線	21,314.7	
	計21路線	105,415.1	
	合計35路線	216,131.3	

一級河川一覧表

河川名	認定区域延長(m)	摘要
利根川	18,900	直轄管理延長12,400m 県管理延長6,500m
烏川	3,600	直轄管理(全延長)
広瀬川	13,000	直轄管理延長1,100m 県管理延長11,900m
粕川	17,200	
早川	13,600	東武伊勢崎線以南 (太田土木事務所管理)
桂川	14,000	
桂川	1,900	
鎌木川	2,800	
神沢川	3,500	
藤川	3,100	
滝川	6,500	玉村町板井地先以南 (高崎市行政区を含む)
蛇沢川	2,400	
大川	1,300	
荒蒔川	4,650	
東藤川	1,200	
猿気川	1,190	前橋土木事務所管理
五明板水路	2,300	
蛭川	1,600	
西桂川	3,860	
男井戸川	1,890	
計20河川	119,920	

砂防指定箇所一覧表

渓流名	所在地	面積(ha)
粕川	伊勢崎市赤堀今井町二丁目	28.81
蛇沢川	伊勢崎市西野牧	7.20
鎌木川	伊勢崎市宇保	6.53
早川	伊勢崎市赤堀	8.61
合計	4渓流13箇所	45.15

市街地拡大図

1：25,000

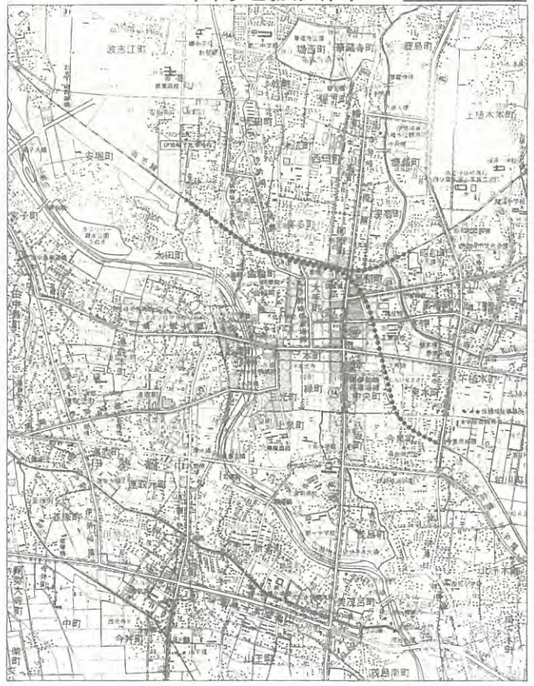

平成26年度道路除雪計画図

伊勢崎地区　雪捨て場（案）

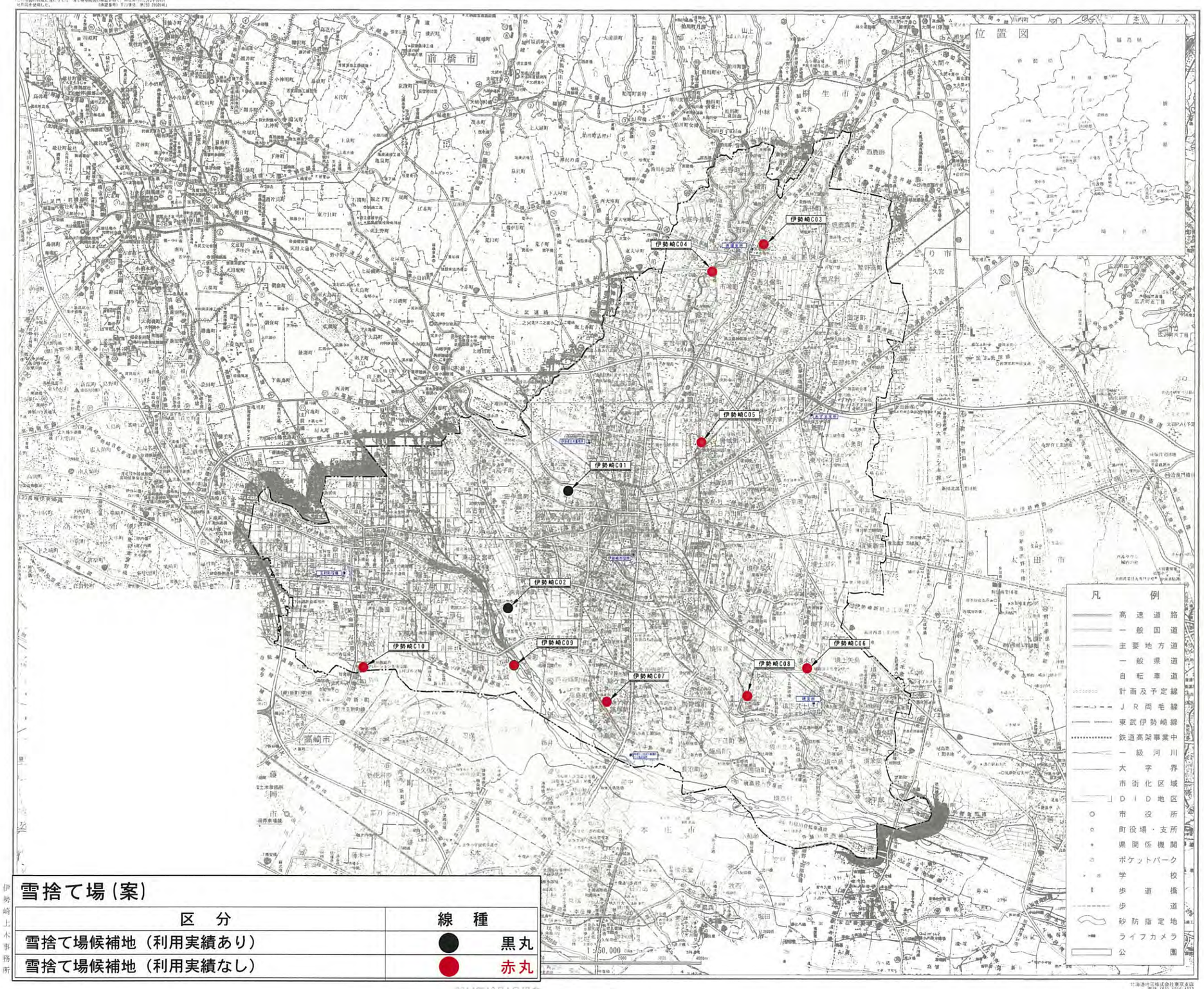

雪捨て場（案）

区分	線種
雪捨て場候補地（利用実績あり）	黒丸
雪捨て場候補地（利用実績なし）	赤丸

2014年10月1日現在

群馬県
伊勢崎土木事務所管内図

（平成24年９月）　伊勢崎土木事務所　〒372-0067 群馬県伊勢崎市安堀町1247-1 TEL(0270)25 4010 FAX(0270) 21 1045

路線一覧表

路線番号	路線名	実延長(m)	摘要
	県管理一般国道		
(9)	354号	23,636.5	
(40)	462号	11,067.2	
	計2路線	34,703.7	
	主要地方道		
(2)	前橋・館林線	11,516.6	
(11)	前橋・玉村線	1,358.0	
(14)	伊勢崎・深谷線	7,077.0	
(16)	伊勢崎・本庄線	7,141.2	
(24)	高崎・伊勢崎線	12,446.5	
(30)	足利・伊勢崎線	7,053.3	
(40)	藤岡・大胡線	6,452.9	
(58)	桐生・伊勢崎線	7,831.7	
(72)	伊勢崎・大間々線	8,709.1	
(74)	伊勢崎・大胡線	3,604.5	
(75)	伊勢崎停車場線	680.1	
(78)	前橋・西久保線	2,095.3	
	計12路線	76,012.5	
	一般県道		
(55)	三夜沢・国定停車場線	4,902.5	
(56)	深津・伊勢崎線	4,010.1	
(59)	駒形・柴町線	5,703.0	
(59)	中瀬・牧西線	2,912.6	
(24)	新野・阿弥陀木場線	158.0	
(24)	境木島・大間々線	12,237.5	
(26)	伊勢崎・新田上江田線	3,802.4	
(28)	善林・羽黒線	12,175.8	
(28)	国定・新塚線	2,804.5	
(28)	境島村・今泉線	7,573.1	
(29)	八斗島・境線	3,862.0	
(29)	平塚・連取車場線	3,151.5	
(29)	平塚・亀岡線	757.0	
(29)	国定停車場線	1,419.4	
(35)	新伊勢崎停車場線	276.5	
(37)	太田・境東線	2,827.0	
(39)	大原・境三ツ木線	9.3	
(39)	梨木・香林線	97.7	
(54)	笠懸・平塚今井線	3,659.6	
(69)	利根川右岸・牛島線	11,733.0	
(67)	高崎・伊勢崎自転車道線	31,314.2	
	計21路線	105,415.1	
	合計35路線	216,131.3	

一級河川一覧表

河川名	認定区域延長(m)	摘要
利根川	18,900	直轄管理延長12,300m 県管理延長6,500m
烏川	5,000	直轄管理(全延長)
広瀬川	13,000	直轄管理延長1,100m 県管理延長11,900m
粕川	17,290	
早川	13,600	東武伊勢崎線以南(太田土木事務所管理)
葉川	14,000	
桂川	1,900	
鶴木川	2,500	
加沢川	3,500	
藤川	3,100	
滝川	6,500	玉村町飯倉地区以南(高崎市行政区を含む)
蛇沢川	2,100	
入川	1,300	
荒砥川	1,650	
東藤川	1,500	
福島川	1,190	前橋土木事務所管理
芝川放水路	2,300	
桂川	1,600	
西桂川	2,500	
男井戸川	1,890	
計20河川	119,930	

砂防指定箇所一覧表

渓流名	所在地	面積(ha)
相川	伊勢崎市赤堀今井町二丁目	23.81
東沢川	伊勢崎市西野町	7.20
福本川	伊勢崎市野町	8.53
早川	伊勢崎市御沢町	8.61
合計	4渓流13箇所	46.15

市街地拡大図

1：25,000

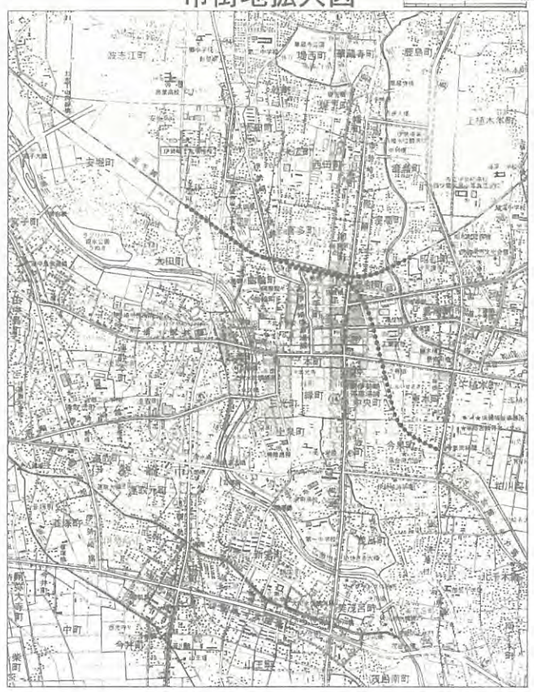

伊勢崎土木事務所

平成26年度道路除雪計画図

太田地区　優先除雪区間（案）

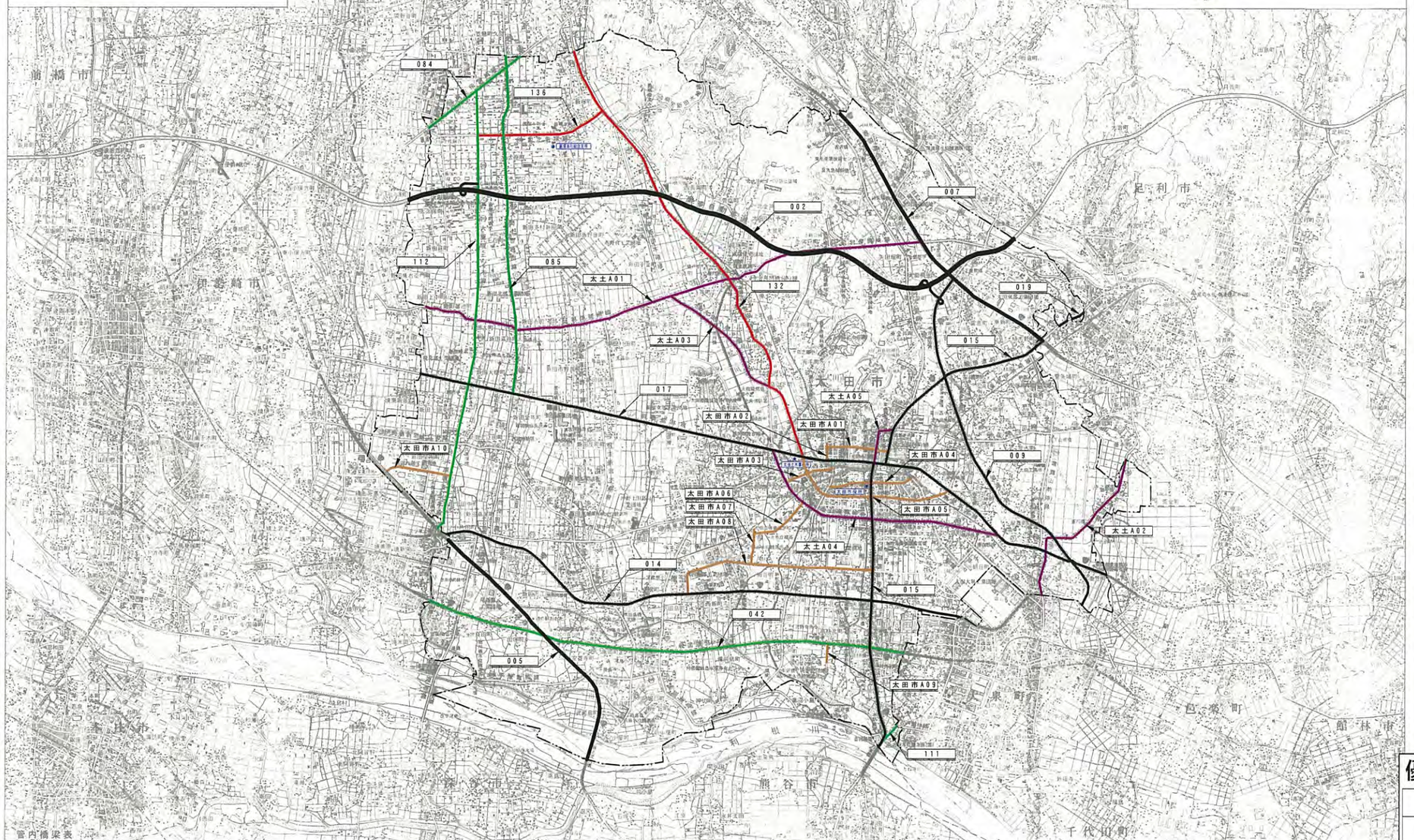

凡　例

	高速自動車道		鉄道高架区間		小・中学校 高等学校
	一般国道		砂防指定地		歩道橋
	主要地方道		地すべり防止 急傾斜地崩壊危険区域		橋梁
	一般県道		県立公園		水位観測所
	計画及び予定線		市街化区域		雨量観測所
	歩道		DID（人口集中地区）（H17）		ライブカメラ
	電線共同溝		市役所		
	一級河川		総合支所		

道路表

番号	路線名	実延長(m)	番号	路線名	実延長(m)
	一般国道			一般県道	
	一般国道122号	8,175.0	176	佐野太田線	4,170.0
	一般国道354号	10,181.0	254	丸山葉鹿線	1,602.1
	（354号バイパス）	10,025.9	259	竜舞山前停車場線	5,747.3
	一般国道407号	10,610.2	279	由良深谷線	5,128.0
			276	新堀尾島線	2,572.0
			290	伊勢崎新田上江田線	2,869.4
			294	国定薮塚線	3,908.8
			298	平塚亀岡線	3,514.3
			401	菱沼小島太田線	5,063.5
	計3路線	38,992.1	411	新田上江田尾島線	5,428.8
	主要地方道		412	太田境東線	7,909.4
2	前橋館林線	14,797.6	413	太田大泉線	4,332.8
5	足利太田線	508.7	414	古戸館林線	324.6
14	伊勢崎深谷線	1,107.6	415	大原境三ツ木線	8,535.7
18	足利千代田線	3,774.3	416	太田桐生線	6,748.1
19	足利伊勢崎線	14,412.9	417	太田停車場線	60.9
64	桐生伊勢崎線	2,480.0	419	治良門橋停車場線	117.5
69	大間々世良田線	12,139.2	421	金山城趾線	3,597.8
76	太田大間々線	7,935.1	422	新田市野井線	1,269.5
	（太田大間々線バイパス）	2,984.5	423	鳥山竜舞線	7,409.2
			432	桐生新田木崎線	11,770.4
			441	太田熊谷線	978.0
	計8路線	60,139.9		計22路線	93,058.1
			合計	33路線	192,190.1

優先除雪区間（案）

管理者	区分	線種
高速道路	第一次緊急輸送道路	黒
直轄国道	第一次緊急輸送道路	黒
県管理道	第一次緊急輸送道路	黒
その他	第二次緊急輸送道路	緑
	第三次緊急輸送道路	赤
	その他優先区間	紫
市町村道	地域防災計画	青
	その他優先区間	茶

平成26年度道路除雪計画図

太田地区　事前通行規制区間（案）

凡例

	高速自動車道		鉄道高架区間		小・中学校 高等学校
	一般国道		砂防指定地		歩道橋
	主要地方道		地すべり防止 急傾斜地崩壊危険区域		橋梁
	一般県道		県立公園		水位観測所
	計画及び予定線		市街化区域		雨量観測所
	歩道		DID（人口集中地区）(H17)		ライブカメラ
	電線共同溝		市役所		
	一級河川		総合支所		

道路表

番号	路線名	実延長(m)	番号	路線名	実延長(m)
	一般国道			一般県道	
	一般国道122号	8,175.0	128	佐野太田線	4,170.0
	一般国道354号	10,181.0	254	丸山薬鹿線	1,602.1
	（354号バイパス）	10,025.9	256	竜舞山前停車場線	5,747.3
	一般国道407号	10,610.2	279	由良深谷線	5,128.0
			276	新堀尾島線	2,572.0
			292	伊勢崎新田上江田線	2,869.4
			294	国定藪塚線	3,908.8
			296	平塚亀岡線	3,514.3
			301	善沼小島太田線	5,063.5
	計3路線	38,992.1	311	新田上江田尾島線	5,428.8
	主要地方道		312	太田境東線	7,909.4
2	前橋館林線	14,797.6	313	太田大泉線	4,332.8
5	足利太田線	508.7	314	古戸館林線	324.6
14	伊勢崎深谷線	1,107.6	315	大原境三ツ木線	8,535.7
34	足利千代田線	3,774.3	316	太田桐生線	6,748.1
35	足利伊勢崎線	14,412.9	317	太田停車場線	60.9
55	桐生伊勢崎線	2,480.0	318	治良門橋停車場線	117.5
59	大間々世良田線	12,139.2	321	金山城趾線	3,597.8
78	太田大間々線	7,935.1	322	新田市野井線	1,269.5
	（太田大間々線バイパス）	2,984.5	323	鳥山竜舞線	7,409.2
			332	桐生新田木崎線	11,770.4
			341	太田熊谷線	978.0
				計22路線	93,058.1
	計8路線	60,139.9	合計	33路線	192,190.1

管内橋梁表

橋種	橋梁名	橋長(m)	橋種	橋梁名	橋長(m)	橋種	橋梁名	橋長(m)	橋種	橋梁名	橋長(m)	橋種	橋梁名	橋長(m)	橋種	橋梁名	橋長(m)	橋種	橋梁名	橋長(m)	橋種	橋梁名	橋長(m)	橋種	橋梁名	橋長(m)	橋種	橋梁名	橋長(m)
	一般国道122号		B	宮寺橋	45	C	吾妻橋	26		次郎右衛門橋	39		七曲橋	34	主要	伊勢崎新上江田線		C	佐藤作橋	181	C	太田新宿橋	304	主要	太田境東線		主要	桐生新田木崎線	
B	只上橋	91	B	猪橋	65	C	小金井橋	34	C	島橋	354				C	新宮橋	298	C	新宮橋	46	C	第二号橋	28	川	銀塚橋	46			
C	空谷洞門橋	220.0	B	新八幡川橋	55	C	鮫石橋	35							C B	上矢橋	37	C	第五号橋	27	C	第三号橋	28	C	滝之入橋	43			
C	新沼ノ上橋	53				C	子持橋	27										C	第六号橋	28	C	第四号橋	28	C	下谷橋	41			
				一般国道407号		市	稲荷橋	18	C	田中橋	55	市	良良田橋	22											橋谷内橋	77			
	一般国道354号		C	第6号橋	23	C	八泉橋	34	C	清門橋	27	C	鉢戸橋	22							C S	悟空橋	257	C	鶴塚橋	54			
C	鮫橋	335	B	蓋川橋	30	C S	笹込橋	36	C	西中野橋	20	C	浄川橋	22	市	竜舞山前停車場線		主要	善沼小島太田線		C	電橋	74	C	第八号橋	27			
C	下田橋	34	C	南光寺橋	61	C	大河原橋	67	C	豆川橋	61	C	下山田橋	102	C	鹿橋	97	C	野橋	25									
C	中野橋	26	B	中知橋	28	C	八幡司原橋	136	C	中野橋	26	C	下屋敷橋	86	C	牛沢橋	97	C	京橋	48	市	金山城趾線							
C	東橋	54.4	C	道又橋	20	C	水窪橋	80	C	後迫橋	18	C	只上橋	34	C	下田橋	71	C	中野橋	38	C	金山橋	23						
C	蛇川橋	239	B	天神橋	78	C	新島橋	20	C	神明橋	87	C	良良深谷線		C	北滝橋	29	C	田良橋	22	C	瀬名橋	43						
C	京電橋	26				C	力子橋	29				C	蛇川橋	30	C	蛇橋	30	C	石橋	40	C	柳谷橋	27						
C	八瀬川橋	91	主要	前橋館林線		C	母沢橋	20	C	足利伊勢崎線		C	谷中橋	29	C	沿瀬橋	44	C	一野橋	38	C	鹿見橋	39						
C	馬林橋	23	C	西橋	35	C	力子橋	20	C	湯開橋	98	C	一野橋	20	C	下浜橋	53	C	大川橋	63									
			B	石田川橋	52	C	休泉橋	72	C	石橋	35	C	蛇川橋	285	C	前田橋	34	B	稲荷橋	14	C	高平橋	27	市	鳥山竜舞線				
	一般国道354号バイパス		C B	二号溝橋	20	C	星野橋	10	C	沢上橋	39	C	石田川橋	357							C B	中工田橋	19	C	六反田大橋	273			
C	小石田橋	273	C	阿佐橋	35	C	辺ノ上橋	80	C	寺橋	24	C	岩下橋	24	市	桐生太田線		市	桐生上田尾島線		B	小島田橋	95	C	桑田橋	158.3			
C	熊倉跨線橋	230.0	C	往西橋	26	C	前橋橋	44	C	樋平橋	90	市	亀久保橋	24	C	樋橋	38	C	第一号橋	23				C	宝田橋	58.8			
C	泉橋	190	C	杉原橋	26	C	梅ノ木橋	19	C	第一号橋	23	C	前島橋	879	C	木崎跨線橋	7,040	市	太田大泉線		C	角田橋	20						
C	中根橋	96	C	梅ノ木橋	19	C	鳴名橋	34	B	木山橋	30	C	前野橋	28	C	南田橋	108	B	鳴名橋	30	C	新堀橋	63						
S	下田橋	115	C	唐居橋	21	C	矢場川橋	55	C	湯戸橋	50	C	神明橋	52	市	新堀尾島線		B	宝橋	42	C	笹四郎橋	124	C	綾戸橋	38			
C	熊蛇川橋	302	B	東橋	26				C	矢尾橋	283	B	市沢橋	46	C H	桑橋	140	C H	桑橋	2									

C：コンクリート橋　S：鋼橋　B：ボックス

合計 150 橋

1：50,000

事前通行規制区間（案）

管理者	区分	線種
県管理道	冬季閉鎖区間	黒
	優先的に除雪を行うため規制する区間	緑
	他の区間を優先するため除雪を先送りする区間	赤
市町村道	冬季閉鎖区間	紫
	優先的に除雪を行うため規制する区間	青
	他の区間を優先するため除雪を先送りする区間	茶

平成26年度道路除雪計画図

太田地区　雪捨て場（案）

凡　例

	高速自動車道		鉄道高架区間	×	小・中学校 高等学校		
	一般国道		砂防指定地		歩道橋		
	主要地方道		地すべり防止 急傾斜地崩壊危険区域		橋梁		
	一般県道		県立公園	△	水位観測所		
	計画及び予定線		市街化区域	△	雨量観測所		
	歩道		DID（人口集中地区）（H17）	▬	ライブカメラ		
	電線共同溝	○	市役所				
	一級河川	○	総合支所				

道路表

番号	路線名	実延長(m)	番号	路線名	実延長(m)
	一般国道			一般県道	
国	一般国道122号	8,175.0	126	佐野太田線	4,170.0
国	一般国道354号	10,181.0	254	丸山葉鹿線	1,602.1
	（354号バイパス）	10,025.9	256	竜舞山前停車場線	5,747.3
国	一般国道407号	10,610.2	279	由良深谷線	5,128.0
			276	新堀尾島線	2,572.0
			292	伊勢崎新田上江田線	2,869.4
			294	国定藪塚線	3,908.8
			296	平塚亀岡線	3,514.3
			301	菱沼小島太田線	5,063.5
	計3路線	38,992.1	311	新田上江田尾島線	5,428.8
	主要地方道		312	太田境東線	7,909.4
7	前橋館林線	14,797.6	313	太田大泉線	4,332.8
5	足利太田線	508.7	314	古戸館林線	324.6
14	伊勢崎深谷線	1,107.6	315	大原境三ツ木線	8,535.7
38	足利千代田線	3,774.3	316	太田桐生線	6,748.1
39	足利伊勢崎線	14,412.9	317	太田停車場線	60.9
66	桐生伊勢崎線	2,480.0	319	治良門橋停車場線	117.5
69	大間々世良田線	12,139.2	321	金山城趾線	3,597.8
78	太田大間々線	7,935.1	322	新田市野井線	1,269.5
	（太田大間々線バイパス）	2,984.5	323	鳥山竜舞線	7,409.2
			332	桐生新田木崎線	11,770.4
			341	太田熊谷線	978.0
				計22路線	93,058.1
	計8路線	60,139.9	合計	33路線	192,190.1

管内橋梁表

橋種	橋梁名	橋長(m)	橋種	橋梁名	橋長(m)	橋種	橋梁名	橋長(m)	橋種	橋梁名	橋長(m)	橋種	橋梁名	橋長(m)	橋種	橋梁名	橋長(m)	橋種	橋梁名	橋長(m)	橋種	橋梁名	橋長(m)	橋種	橋梁名	橋長(m)
	一般国道122号		B	豊多橋	45	C	弁信橋	26		水都志密門橋	39	C	七星橋	34	県道	伊勢崎新田上江田線		C	妙高寺橋	104	県道	太田桐生線		C	桐生橋	46
B	臼上橋	9.1	B	慈橋	65	C	小金井橋	34	C	葵橋	354		伊勢崎深谷線		C	我妻橋	16.1	C	新宮橋	293	C	第二弓橋	28	C	第二弓橋	43
C	安良岡跨線橋	220.0	B	新八瀬川橋	55	C	駒ヶ谷橋	35	県道	太間々世良田線		C	上堀橋	32	C	上堀橋		C	第五弓橋	37	C	第六弓橋	43	C	第六弓橋	43
C	新田ノ上橋	5.3				C	才神橋	32	県道	足利千代田線	226.0	C	古沢橋	14.5	県道	平塚亀岡線		C	第六弓橋	28	C	下神橋	41	C	下神橋	41
				一般国道407号		B	稲荷橋	18	C	田中橋	5.5	B	世良田橋	22	C	持矢場橋	9.5	C	徳川橋	53.1	県道	太田境東線		C	橋谷戸橋	7.7
	一般国道354号		C	第6号橋	23	C	八基橋	34	C	清門橋	27	C	鉄門橋	22				CS	海道橋	257	C	駒塚橋	54			
C	鹿橋	335	B	星川橋	30	C	名久橋	28	C	西中野橋	20	C	清川橋	22				C	堂橋	74	C	第八弓橋	37			
C	下田橋	34	C	南沢谷橋	61	C	大河原橋	67	C	谷川橋	51				県道	竜舞山前停車場線		C	野田橋	25						
C	中野橋	25	B	中和田橋	28	S	八幡川原橋	336	C	中野橋	26	県道	下田橋	10.3	C	下窪橋	48	県道	金山城趾線		C	舎山橋	29			
C	東橋	54.4	C	迫ヶ橋	20	C	氷室橋	80	B	後込橋	18	C	大矢橋	216	B	只上橋	24	C	下田橋	21	C	堀呑橋	27			
C	蛇川橋	239	B	天神橋	78	C	新島橋	20	C	神明橋	87	C	石橋	149				C	北浦橋	29	C	五目橋	22			
C	寛竜橋	26				C	北子橋	29				C	矢井橋	41	県道	由良深谷線		C	越橋	30	C	石橋	40			
C	八瀬川橋	9.1	県道	前橋館林線		C	日塚橋	20	県道	足利伊勢崎線					C	谷中橋	28	C	岩瀬橋	44	C	一軒橋	38			
C	高林橋	2.3	C	西橋	35	C	西ヶ窪橋	20	C	御厨橋	98.6	県道	太間大架ヶ瀬バイパス		C	一弓橋	20	C	下浜田橋	60	C	大川橋	63			
			B	石田川橋	5.2	C	伏目橋	72	C	石橋	35	C	宮橋	285	C	前田橋	34	B	稲荷橋	34	C	沼手橋	27	県道	鳥山竜舞線	
一般国道354号バイパス			C B	二号薬橋	20	C	竜舞橋	35	C	宮上橋	39	C	石田川橋	35.7							CB	中江田橋	19	C	六斗田大橋	27.3
C	小石田橋	27.3	C	所田橋	35	C	忍ノ上橋	80	C	茂木橋	24	県道	佐野太田線		C	宮下橋	24	県道	新田上江田尾島線		B	小島田橋	35	C	藤岡大跨線橋	156.9
C	新南跨線橋	230.0	C	杉南橋	26				B	小雲橋	44	C	堀平橋	90	県道	竜久保橋	24	C	横塚橋	25				C	宮田橋	78.8
C	泉橋	19.0	C	杉東橋	26	県道	足利太田線		C	丸山橋	78	C	第1弓橋	23	C	前島橋	82.9	C	木崎跨線橋	278.0	県道	太田大泉線		C	角田橋	43
C	中根橋	9.6	C	横ノ木橋	19	C	黒石橋	34	B	米山橋	30	C	浜戸橋	28				C	南田島橋	10.4	B	俵橋	30	C	新堂橋	63
S	下田橋	11.5	C	南原橋	21	C	笠懸川橋	55	C	強戸橋	50	C	神谷橋	52	県道	新塩竜島線		B	宮橋	43	C	強西部橋	17.4	C	樋口橋	38
C	新紀川橋	30.2	B	東馬橋	26				C	寺尾橋	26.3	B	西谷橋	46	S	古利根橋	114.0	CH	柔橋	21						

凡 C：コンクリート橋　S：鋼橋　B：ボックス

水位観測所	河川名
前島 ◆	早川
徳川橋 ◆	
牛沢 ◆	石田川
下田島 ◆	
新田木崎	大川
鎧谷 ◆	蛇川
古戸	国利堀川
足利	国
螢橋	国 渡瀬川

◆水防情報に係る箇所　※：遠報施設

雨量観測所	所在地
桐生新田木崎線	
桐生	桐生橋
第二弓橋	第二弓橋
第五弓橋	第五弓橋
第六弓橋	第六弓橋
第八弓橋	第八弓橋
駒塚橋	駒塚橋
金山城趾線	
舎山	舎山橋
堀呑	堀呑橋
石	石橋
五目	五目橋
一軒	一軒橋
大川	大川橋
鳥山竜舞線	
六斗田大橋	六斗田大橋
藤岡大跨線橋	藤岡大跨線橋
宮田	宮田橋
角田	角田橋
新堂	新堂橋
樋口	樋口橋

雪捨て場（案）

区分	線種
雪捨て場候補地（利用実績あり）	● 黒丸
雪捨て場候補地（利用実績なし）	● 赤丸

2014年9月30日現在

平成26年度道路除雪計画図

桐生地区　優先除雪区間（案）

1:50,000

0　1000　2000　3000　4000m

この地図は、国土地理院長の承認を得て、同院発行の5万分1地形図を複製したものである。（承認番号　平21関複、第119号）

平成24年3月　桐生土木事務所

〒376-0011
群馬県桐生市相生町二丁目331
☎(0277) 53-0121
FAX (0277) 52-2904

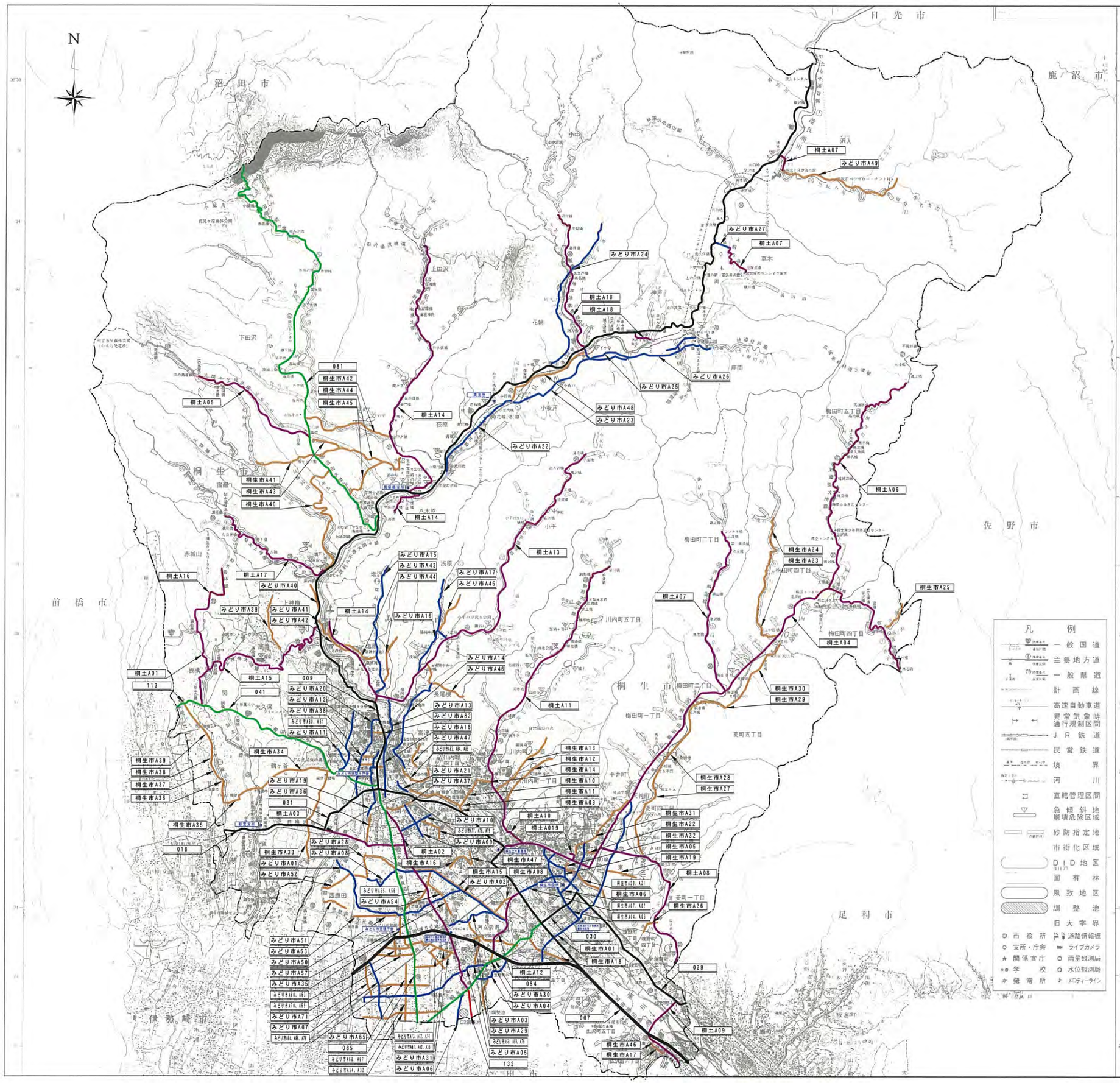

道路表

番号	路線名	総延長(m)	整備延長(m)	実延長(m)	備考
	一般国道				
50	一般国道50号	10,600.0		10,600.0	国土交通省管理
122	一般国道122号	40,219.4	2,726.0	37,493.4	
353	一般国道353号	17,036.0	8,006.0	9,030.0	
	計2(県管理分)路線	57,255.4	10,732.0	46,523.4	
	主要地方道				
3	前橋大間々桐生線	10,825.8	816.6	10,009.2	
52	沼田大間々線	23,483.8	9,289.5	14,194.3	
60	桐生田沼線	14,374.4		14,374.4	
67	桐生岩舟線	4,327.7		4,327.7	
68	桐生伊勢崎線	6,164.8	10.5	6,154.3	
69	大間々世良田線	6,377.1	42.2	6,334.9	
70	大間々上白井線	20,103.0	13,076.3	6,026.7	延長約7,000.0m 路線認定のみ
72	伊勢崎大間々線	3,802.0	34.0	3,768.0	
78	太田大間々線	6,177.9	51.8	6,126.1	
	計9路線	95,636.5	23,320.9	71,315.6	延長約21,000.0m 路線認定のみ
	一般県道				
42	小俣桐生線	4,916.4		4,916.4	
47	横利八木原大間々線	21,761.8	319.0	16,442.8	延長約5,000.0m 路線認定のみ
48	船附神戸停車場線	12,488.0	1,516.0	4,972.0	延長約6,000.0m 路線認定のみ
49	境木島大間々線	4,013.9	22.0	3,991.9	
51	太田桐生線	2,287.7		2,287.7	
52	桐生新田木崎線	2,987.9		2,987.9	
53	上神梅大胡線	7,502.2	1,098.0	6,404.2	
54	小平梅原線	9,592.0		9,592.0	
55	梨木上神梅停車場線	5,858.9	1,478.3	4,380.6	
56	梨木菅林線	14,711.8	3,008.2	11,703.6	
57	上蓮生大州線	9,194.3		9,194.3	
58	駒形大間々線	10,132.0		10,132.0	
59	相老停車場線	1,003.7	630.4	373.3	
60	如来堂大間々線	5,223.7	2,139.7	3,084.0	
62	川内堤線	3,805.0		3,805.0	
63	沢入桐生線	21,972.6		16,234.6	延長約5,738.0m 路線認定のみ
64	阿左美桐生線	2,471.0	9.5	2,461.5	
65	花輪水沼線	3,876.6		3,876.6	
66	岩宿停車場線	36.0		36.0	
68	大間々停車場線	203.0		203.0	
69	花輪停車場線	96.0		96.0	
70	新桐生停車場線	90.0		90.0	
71	西桐生停車場線	199.8		199.8	
72	笠懸赤堀今井線	3,900.4	355.5	3,544.9	
73	桐生足利勝岡自転車道線	5,513.8	22.2	5,491.6	
	計25路線	153,838.5	10,598.8	126,501.7	延長約26,738.0m 路線認定のみ
	合計36(県管理分)路線	306,730.4	44,651.7	244,340.7	延長約47,738.0m 路線認定のみ

優先除雪区間（案）

管理者	区分	線種
高速道路	第一次緊急輸送道路	黒
直轄国道	第一次緊急輸送道路	黒
県管理道 その他	第一次緊急輸送道路	黒
	第二次緊急輸送道路	緑
	第三次緊急輸送道路	赤
	その他優先区間	紫
市町村道	地域防災計画	青
	その他優先区間	茶

2014年10月14日 作成

平成26年度道路除雪計画図

桐生地区　事前通行規制区間（案）

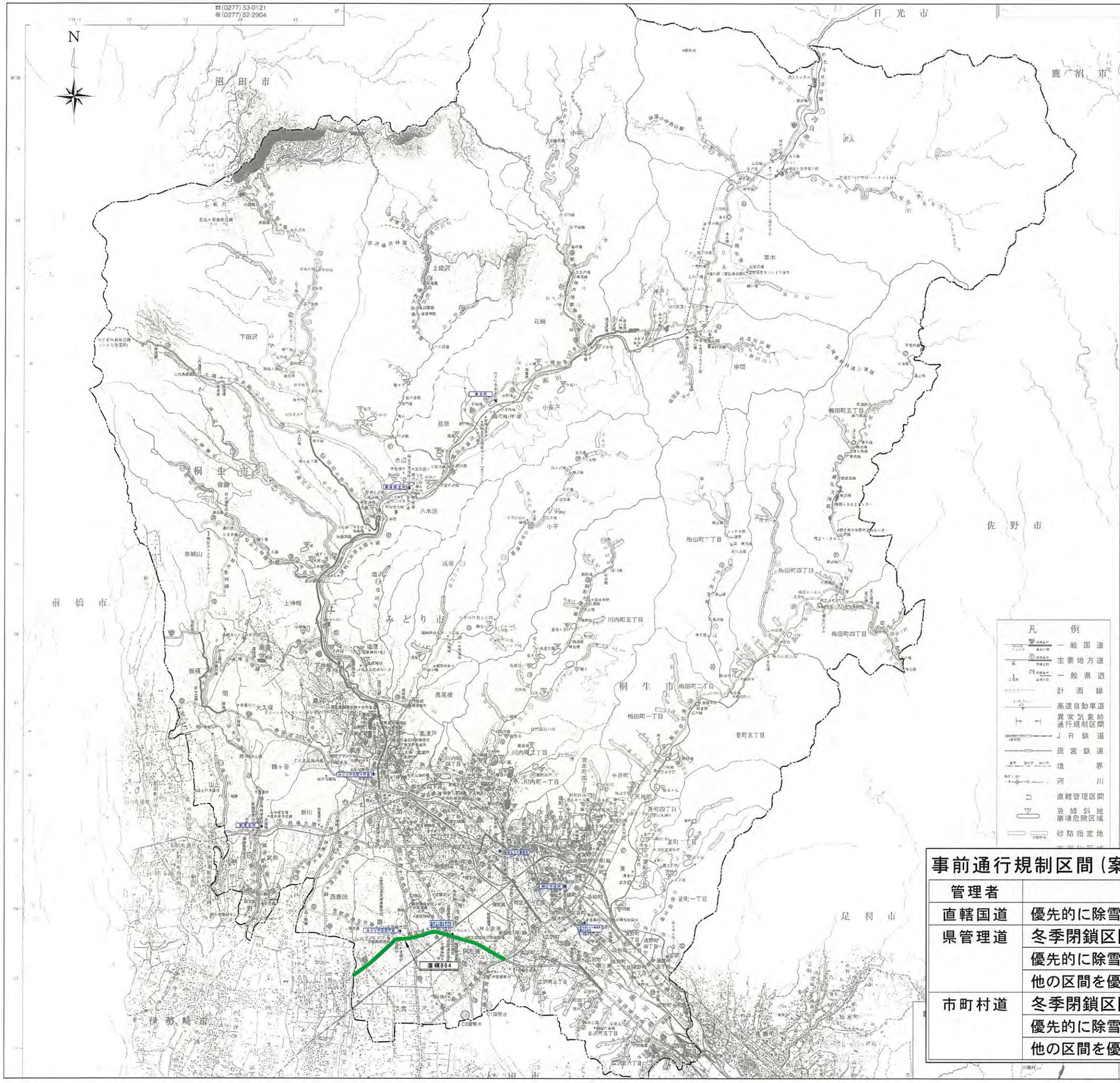

事前通行規制区間（案）

管理者	区　分	線　種
直轄国道	優先的に除雪を行うため規制する区間	緑
県管理道	冬季閉鎖区間	黒
	優先的に除雪を行うため規制する区間	緑
	他の区間を優先するため除雪を先送りする区間	赤
市町村道	冬季閉鎖区間	紫
	優先的に除雪を行うため規制する区間	青
	他の区間を優先するため除雪を先送りする区間	茶

平成26年度道路除雪計画図

桐生地区　雪捨て場（案）

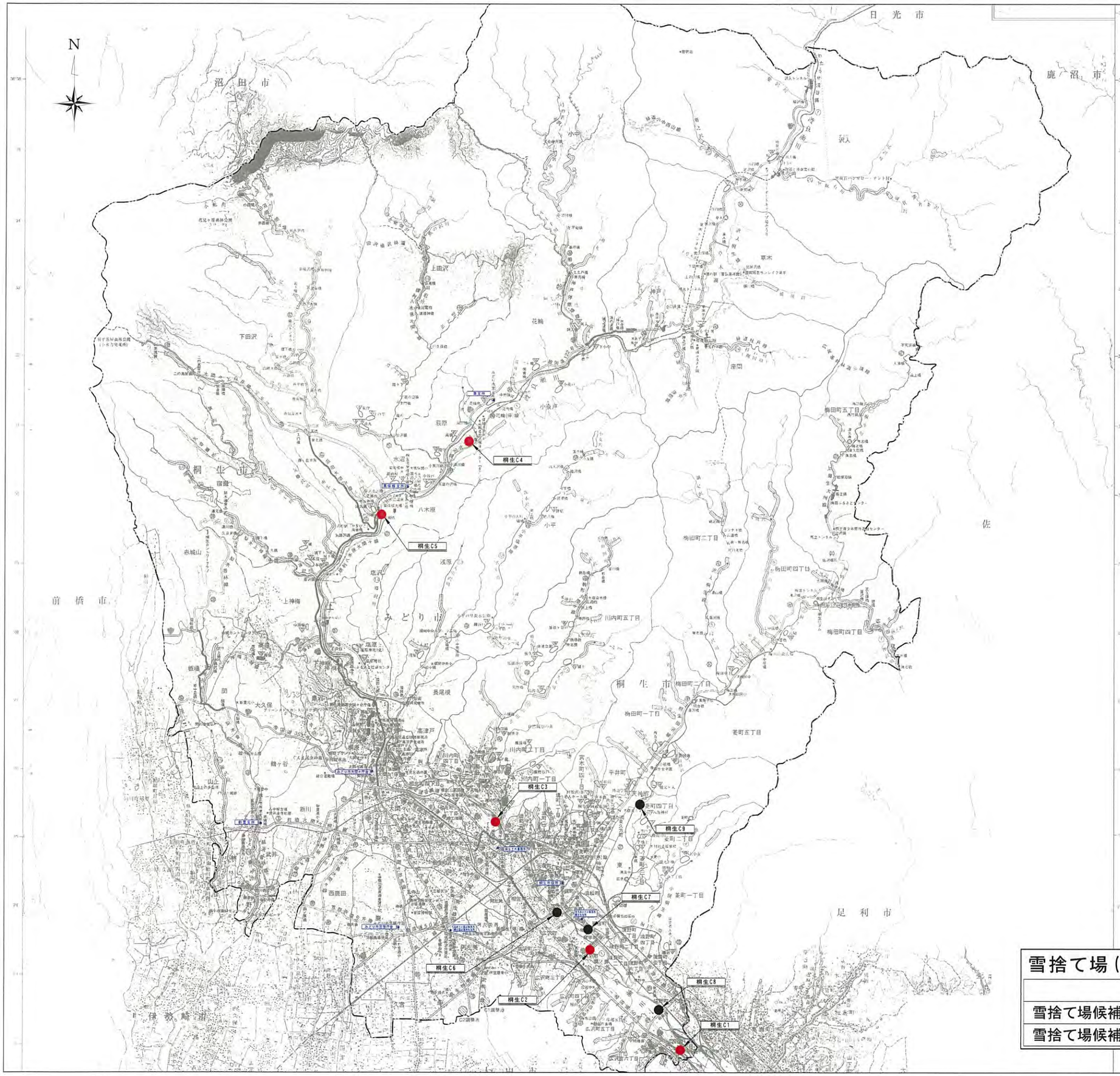

1:50,000

0　1000　2000　3000　4000m

この地図は、国土地理院長の承認を得て、同院発行の5万分1地形図を複製したものである。（承認番号　平27関複、第170号）

平成24年3月　桐生土木事務所　〒376-0011 群馬県桐生市相生町二丁目331 ☎(0277) 53-0121 FAX (0277) 52-2904

道路表

番号	路線名	総延長(m)	重複延長(m)	実延長(m)	備考
	一般国道				
50	一般国道50号	10,600.0		10,600.0	国土交通省管理
122	一般国道122号	40,219.4	2,726.0	37,493.4	
353	一般国道353号	17,036.0	8,006.0	9,030.0	
	計2(県管理分)路線	57,255.4	10,732.0	46,523.4	
	主要地方道				
3	前橋大間々桐生線	10,825.8	816.6	10,009.2	
5	沼田大間々線	23,483.8	9,289.5	14,194.3	
6	桐生田沼線	14,374.4		14,374.4	
7	桐生岩舟線	4,327.7		4,327.7	
8	桐生伊勢崎線	6,164.8	10.5	6,154.3	
9	大間々世良田線	6,377.1	42.2	6,334.9	
10	大間々上白井線	20,103.0	13,076.3	6,026.7	延長各6,000.0m 路線認定のみ
12	伊勢崎大間々線	3,802.0	34.0	3,768.0	
16	太田大間々線	6,177.9	51.8	6,126.1	
	計9路線	95,636.5	23,320.9	71,315.6	延長各6,000.0m 路線認定のみ
	一般県道				
25	小俣桐生線	4,916.4		4,916.4	
27	根利八木原大間々線	21,761.8	319.0	16,442.8	延長各6,200.0m 路線認定のみ
28	給田神戸停車場線	12,489.0	1,516.0	4,972.0	延長各6,000.0m 路線認定のみ
31	境木島大間々線	4,013.9	22.0	3,991.9	
33	太田桐生線	2,287.7		2,287.7	
35	桐生新田木崎線	2,987.9		2,987.9	
38	上神梅大胡線	7,502.2	1,098.0	6,404.2	
40	小平塩原線	9,592.0		9,592.0	
45	梨木上神梅停車場線	5,858.9	1,478.3	4,380.6	
46	梨木香林線	14,711.8	3,008.2	11,703.6	
47	上藤生大州線	9,194.3		9,194.3	
48	駒形大間々線	10,132.0		10,132.0	
49	相老停車場線	1,003.7	630.4	373.3	
50	如来堂大間々線	5,223.7	2,139.7	3,084.0	
53	川内堤線	3,805.0		3,805.0	
54	沢入桐生線	21,972.6		16,234.6	延長各6,738.0m 路線認定のみ
56	阿左美制平線	2,471.0	9.5	2,461.5	
58	花輪水沼線	3,876.6		3,876.6	
59	岩宿停車場線	36.0		36.0	
60	大間々停車場線	203.0		203.0	
62	花輪停車場線	96.0		96.0	
63	新桐生停車場線	90.0		90.0	
67	西桐生停車場線	199.6		199.6	
68	笠懸永楽今井線	3,903.4	355.5	3,549.9	
69	桐生足利藤岡自転車道線	5,513.8	22.2	5,491.6	
	計25路線	153,838.5	10,598.8	126,501.7	延長各6,738.0m 路線認定のみ
	合計36(県管理分)路線	305,730.4	44,651.7	244,340.7	延長各6,738.0m 路線認定のみ

雪捨て場（案）

区分	線種
雪捨て場候補地（利用実績あり）	● 黒丸
雪捨て場候補地（利用実績なし）	● 赤丸

2014年9月30日現在

「この地図の作成に当たっては、国土地理院長の承認を得て、同院発行の2万5千分の1地形図を使用した。 (承認番号 平21情使、第291-700号)

平成26年度道路除雪計画図

館林地区　優先除雪区間（案）

優先除雪区間（案）

2014年10月16日現在

管理者	区　分	線　種
高速道路	第一次緊急輸送道路	黒
直轄国道	第一次緊急輸送道路	黒
県管理道	第一次緊急輸送道路	黒
その他	第二次緊急輸送道路	緑
	第三次緊急輸送道路	赤
	その他優先区間	紫
市町村道	地域防災計画	青
	その他優先区間	茶

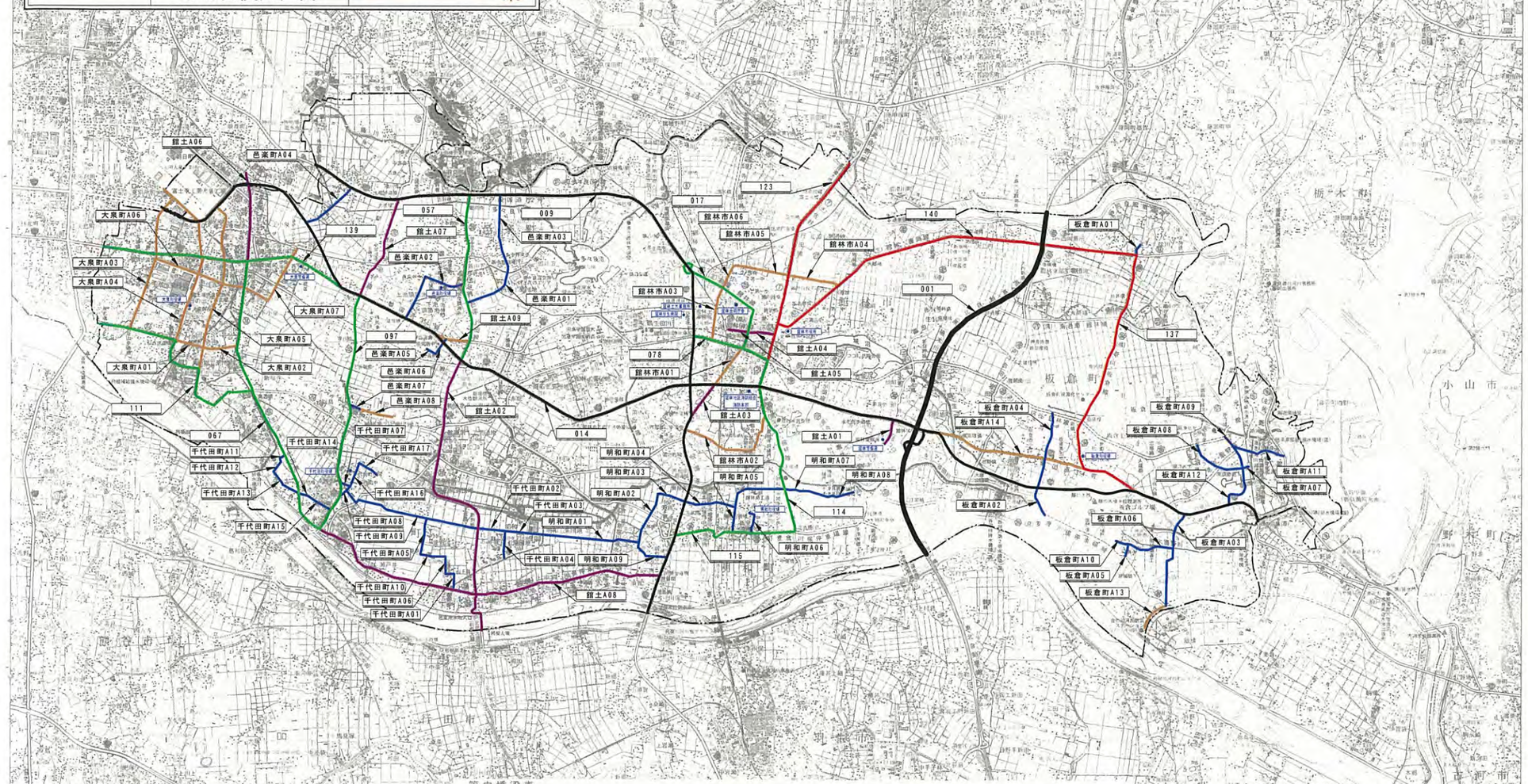

1:50,000 (1cm=2km)

平成24年3月　館林土木事務所　〒374-0052 群馬県館林市栄町23-1 TEL 0276-72-4355 FAX 0276-75-3409

凡例

自動車道(高速道路)		DID(人口集中地区)	
一般国道		急傾斜地崩壊危険区域	
主要地方道		排水機場	
一般県道	市役所	堰	
歩道	町役場	通門・樋管	
計画及び予定線	学校	護岸工	
一級河川	歩道橋	水位観測所	
市街化区域	橋梁	ライブカメラ	

道路表

平成24年3月現在

番号	路線名	総延長(m)	実延長(m)	重複延長(m)	備考
	一般国道				
国	一般国道122号	15,896.9	15,896.9	0.0	
国	一般国道354号	40,065.8	36,829.9	3,235.9	
計	2路線	55,962.8	52,725.9	3,235.9	
	主要地方道				
②	前橋館林線	12,721.4	4,032.9	8,688.8	
⑦	佐野行田線	11,000.7	4,470.5	6,529.7	
⑧	足利館林線	2,697.4	2,697.4	0.0	
⑨	佐野太田線	2,975.0	2,975.0	0.0	
⑩	足利藤岡行田線	9,993.3	9,884.7	108.6	
⑪	足利千代田線	11,186.9	11,160.6	26.3	
⑫	館林板倉線	11,461.4	10,849.7	611.7	
⑬	熊谷館林線	9,405.8	8,997.3	268.5	重複延長は1/2
計	8路線	71,441.4	55,062.8	16,233.6	145.0m
	一般県道				
⑭	野田多々良停車場線	367.7	367.7	0.0	
⑮	赤岩足利線	9,708.8	9,680.8	28.0	
⑯	寺岡館林線	3,350.3	3,339.6	10.7	
⑰	中野堀工線	162.7	162.7	0.0	
⑱	今泉館林線	5,144.7	5,140.8	573.4	重複延長は1/2
⑲	上中森清澄線	583.7	0.0	583.7	⑳と重複
㉑	太田大泉線	2,645.1	2,598.4	46.7	
㉒	古戸館林線	13,757.0	13,687.4	69.6	
㉓	中小泉停車場線	464.7	464.7	0.0	
㉔	矢島大泉線	12,179.0	11,385.8	793.2	
㉕	山王寺生田線	5,938.9	5,904.6	34.3	
㉖	斗合田岩田須甲線	6,687.9	6,638.2	49.6	
㉗	飯川坂倉線	4,546.0	4,546.0	0.0	
㉘	観倉�moto館林線	10,210.0	10,012.8	197.2	
㉙	江口渡瀬線	4,501.3	3,905.4	595.9	
㉚	海老瀬板倉線	6,557.8	5,022.6	1,535.2	
㉛	上中森川俣停車場線	5,574.7	4,654.0	920.7	
㉜	産業川俣停車場線	10,352.3	10,352.3	0.0	
㉝	館林浮塚停車場線	415.2	415.2	0.0	
㉞	多々良停車場線	309.3	309.3	0.0	
㉟	つつじが岡線	1,461.6	1,390.2	71.4	
㊱	海老瀬館林線	10,779.9	10,706.9	73.0	
㊲	桐生足利勝田自転車道線	10,495.5	10,356.0	139.5	
計	23路線	127,792.4	121,540.9	5,671.5	
合計	33路線	255,196.6	229,429.6	25,142.0	

河川表

平成24年3月現在

河川名	延長(m)	備考
直轄河川		
利根川	35,760	
渡良瀬川	11,500	
矢場川	12,500	
多々良川(右)一部	800	
計 4川	60,560	
県管理河川		
谷田川	20,250	
谷田川補水路	455	
鶴生田川	10,778	
鶴生田川補水路	550	
桃木川	1,200	
近稲川	1,500	
新堀川	8,500	
新堀川補水路	1,570	
新谷田川	9,830	
新谷田川放水路	1,500	
泥川	2,500	
五間川	2,900	
大荒野川	5,680	
秋倉川	4,525	
矢場川	525	
多々良川(右)一部	8,730	
長良倉川	5,070	
藤川	4,380	
休泊川	5,300	
蛭川	250	
海老瀬川	1,700	
朝日野川	750	
泉野川	1,150	
計 23川	101,693	
合計 27川	162,193	

番号	区域名	面積(ha)
急傾斜地崩壊危険区域指定箇所		
▽	林母子	0.4

管内橋梁表

橋種	橋梁名	橋長(m)	橋種	橋梁名	橋長(m)	橋種	橋梁名	橋長(m)	橋種	橋梁名	橋長(m)	橋種	橋梁名	橋長(m)	橋種	橋梁名	橋長(m)
C 愛宕橋	12.2	C 日枝橋	8.0	C 中宿橋	8.10	314	苅戸渡橋		C 新田橋	4.44	366	上中森川俣停車場線					
C 外宮橋	5.00								C 無名橋	5.00	C 新田橋	6.40	368	上中森川俣停車場線			
C 鉄鋼橋	7.50	2 国道354号				C 中宿橋	8.10	148	野田多々良停車場線		S 花見橋	7.00	C 南海舎橋	7.65	B 中渡橋	4.90	
C 鉄鋼橋	6.00	CS 高崎渡瀬線	125.00	S 武蔵大橋	689.95	C 八幡宮橋	20.30	C 大王橋	14.40	C 海地橋	8.25	C 明神之橋	4.35				
C 神代橋	3.30	CS 群馬自動車道	7.40					CS 新田橋	18.23			CS 明和橋	13.74				
C 河内橋	22.60					365	新川千代田線	152	赤岩足利線		364	新川飯倉線		C 大場橋	2.50		
C 7号橋	3.50	7 飯野竹田線		B 大反橋	2.00	B 林台橋	3.40	361	矢島大泉線		C 無名橋	2.20	C 樹下橋	7.20			
堀之内橋	3.40	S 小割田橋	66.00	B 部之原橋	2.20	C 野原橋	12.13	B 田中橋	2.20	C 沖井橋	7.00	C 中谷橋	3.00				
C 新道橋	4.00	S 渡良瀬大橋	351.50	C 無名橋	3.40	C 上谷橋	7.90	C 荒木橋	7.30	C 城谷橋	4.54						
C 鬼神橋	69.62	C 敷村橋	63.10	C 監物橋	11.05	C 押切橋	2.80	C 谷田川橋	23.10	S 稲荷橋	19.00	369	東毛川館林東道線				
矢島橋	7.90	C 富士見橋	4.70	C 茂下橋	6.00	C 小谷橋	4.45	C 藤兵衛橋	3.40								
C 松明橋	4.70	C 堀之内橋	3.00	CS 樋渡橋	4.10	CS 大根橋	4.57	C 中内平橋	7.30	365	館金井谷貝林線		C 飯野橋	4.37			
C 鬼神橋	5.40	2 渡良瀬川線	294.45			C 中橋	7.10	C 日室橋	3.30	C コンクリート橋	25.40	C 新大橋	72.25				
C 観知橋	66.00	CS 新海橋	5.00	37 館林新舞線		CS 中野橋	7.65			C 新橋	4.90	C 上千塚橋	68.27				
C 成島橋	202.92	C 妙戸谷橋	3.10	C 塩谷橋	5.27	C 秋倉橋	29.24	362	山王寺生田線		C 谷谷橋	69.83	C 工業橋	4.15			
		C 無名橋	3.71	C 浅倉橋	6.25					C 無名橋	2.28	C 新井用橋	11.50	C 工業用橋	2.55		
一般道354号		C 5号橋	6.25	C 鶴橋	2.30	223	寺岡館林線		C 曽根橋(可橋)	4.33	C 平塚橋	50.00	C 出島橋	3.10			
C 長谷橋	4.40			C 大宮橋	4.95	B 鷹名橋	2.40	C 大島橋	1.80	C 法橋	5.37						
C 鬼大橋	8.60	8 足利館林線		C 新堀橋	5.30	C 無名橋	2.98	C 桜橋	6.50	C 新橋	2.20	373	海老瀬館林線				
C 天神橋	4.20	C 正海橋	2.35	C 天神橋	2.40	C 豊橋	3.35	C 稲荷橋	4.19	C 新田橋	2.50	S 実橋	30.50				
C 蓮台寺橋	12.75	C 蓮光橋	4.10					C 東橋	3.85			C 中の橋	8.40				
C 二ノ橋橋	4.00							C 地木橋	10.70	308	江口館林線	2	明治新橋	72.65			
C 成島橋	4.80	20 国道354号		83 館谷線林線	304	今泉館林線		7.40	B 平沢橋	2.90		C 中原橋	4.60	C 田谷橋	33.40		
C 小泉橋	158.00	C 五丁橋	32.15	C 渡田橋	2.40	C 鍋田橋	2.10	363	斗合田芋田須賀線		C 本郷橋	87.00					
小泉公園橋	97.00	C 城羽橋	38.35	C 鶴橋	16.00	C 十一橋	20.00	B 1号橋	2.10								
C 小泉橋	17.40	C 中野橋	6.30	C 羽石橋	5.00			B 大西新橋	6.60	367	海老瀬館野線						
鍋橋	5.50	C 長根橋	5.60	C 鶴橋	2.90	313	本町大泉線	5	斗合田橋	24.60	CS 明神橋	20.00					
C 合の川橋	36.10	C 長良橋	15.64	C 鶴橋	16.70	C 愛宕地橋	27.70	C 荒田橋	12.25	CS 明和新橋	25.97						
C 熊谷橋	24.20	C 上宮橋	7.99	C 鶴橋	22.90			C 蔵新橋	4.50	S 勝の木橋	60.00						

コンクリート橋　S 鋼橋　B ボックス

県内位置図

(県土木事務所管内)

北海道地図株式会社東京支店
電話 (03) 3216 4833

平成26年度道路除雪計画図

館林地区　雪捨て場（案）

1：50,000 (1km=2cm)

平成24年3月　館林土木事務所　〒374-0052 群馬県館林市栄町23-1 TEL 0276-72-4355 FAX 0276-75-3409

雪捨て場（案）

2014年9月30日現在

区　分	線　種
雪捨て場候補地（利用実績あり）	黒丸
雪捨て場候補地（利用実績なし）	赤丸

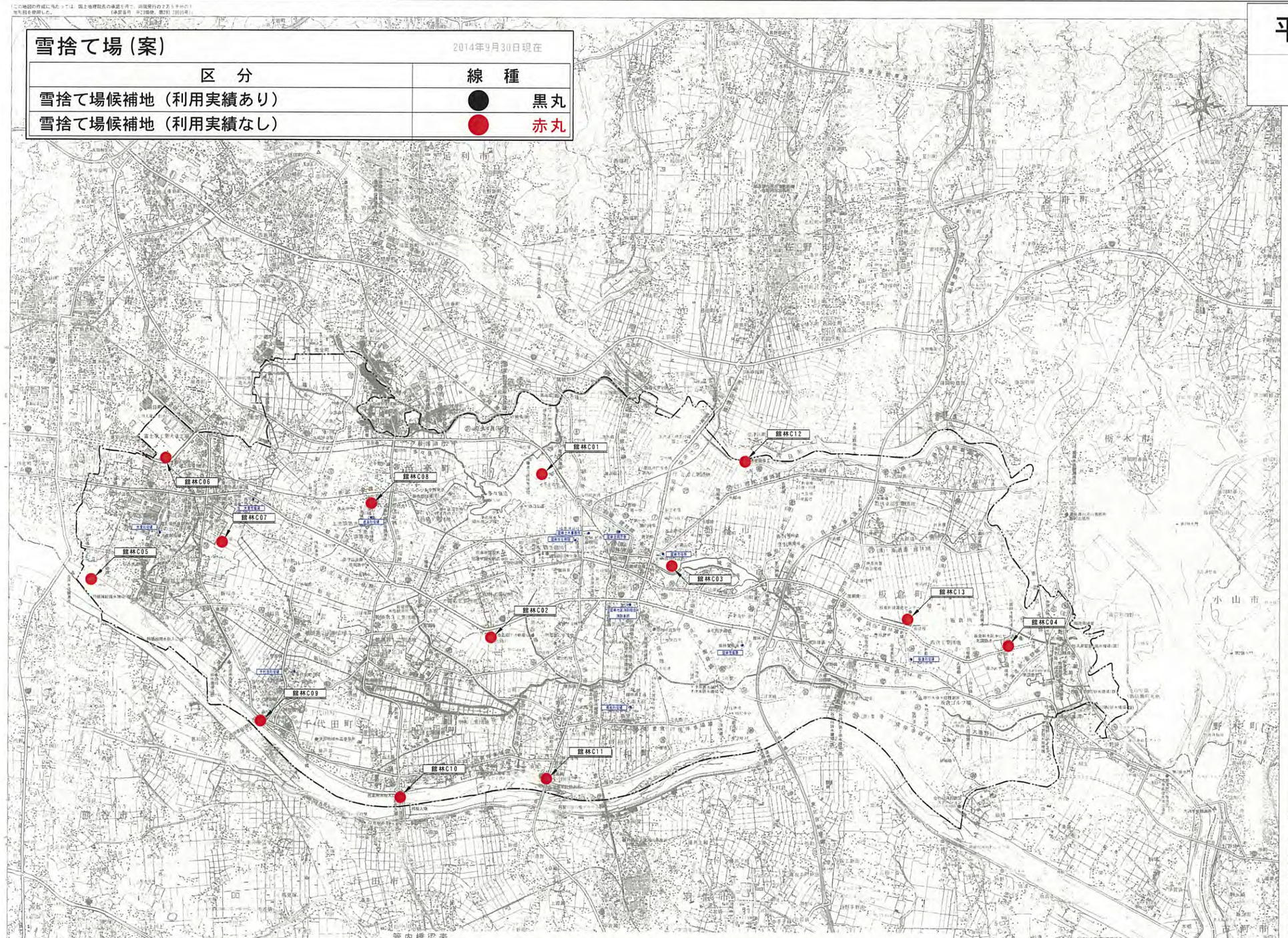

凡例

自動車道(高速道路)		DID(人口集中地区)	
一般国道		急傾斜地崩壊危険区域	
主要地方道		揚水機場	
一般県道	市役所	樋	
歩道	町役場	樋門・樋管	
計画及び予定線	学校	頭首工	
一級河川	歩道橋	水位観測所	
市街化区域	橋梁	ライブカメラ	

道路表

平成24年3月現在

番号	路線名	延延長(m)	実延長(m)	重複延長(m)	備考
	一般国道				
	一般国道122号	15,895.0	15,895.0	0.0	
	一般国道354号	40,066.8	36,329.9	3,736.9	
計	2路線	55,962.8	52,225.9	3,736.9	
	主要地方道				
②	館林境線	12,721.4	4,932.6	8,688.8	
⑦	佐野行田線	11,000.7	4,470.5	6,529.7	
⑧	足利館林線	2,697.4	2,697.4	0.0	
⑨	佐野古河線	2,975.0	2,975.0	0.0	
⑩	足利邑楽村田線	9,093.3	9,384.7	108.6	
⑭	足利手代田線	11,186.9	11,160.6	26.3	
⑰	館林勝岡線	11,461.4	10,849.7	611.7	
⑱	熊谷館林線	9,405.8	8,997.3	268.5	高速道路(E4) 145.0m 145.0m
計	8路線	71,441.4	55,062.8	16,733.6	145.0m
	一般県道				
⑭	野田多々良停車場線	367.7	367.7	0.0	
⑮	赤岩足利線	9,708.8	9,680.8	28.0	
⑯	寺岡館林線	3,350.3	3,339.6	10.7	
⑰	中野福居線	162.7	162.7	0.0	
⑱	今泉館林線	5,144.2	5,140.8	572.4	高速道路(E4) 572.4m
⑲	上中森鴻巣線	583.7	0.0	583.7	㉑ 一重線
㉑	太田大東線	2,645.1	2,598.4	46.7	
㉒	古戸館林線	13,757.9	13,687.4	69.6	
㉓	中小屋停車場線	464.7	464.7	0.0	
㉔	矢島太塚線	12,179.0	11,385.8	793.2	
㉕	山王赤生田線	5,938.9	5,904.6	34.3	
㉖	斗合田岩瀬国東線	6,687.8	6,638.2	49.6	
㉗	飯川板倉線	4,646.0	4,646.0	0.0	
㉘	板倉桜谷館林線	10,218.0	10,912.8	197.2	
㉙	江口館林線	4,501.3	4,905.4	595.9	
㉚	海老瀬飯野線	6,557.8	5,022.6	1,535.2	
㉛	上中森川俣停車場線	5,574.1	4,654.0	920.1	
㉜	金倉川俣停車場線	10,852.3	10,852.3	0.0	
㉝	館林停車場通線	415.2	415.2	0.0	
㉞	多々良停車場線	309.3	309.3	0.0	
㉟	つつじが岡線	1,461.6	1,390.2	71.4	
㊱	海老瀬館林線	10,779.9	10,706.0	73.9	
㊲	綿打足利藤岡自転車道線	10,495.5	10,356.0	139.5	
計	23路線	127,792.4	121,640.9	5,671.5	
合計	33路線	255,196.6	229,429.6	25,142.0	

河川表

平成24年3月現在

河川名	延長(m)	備考
直轄河川		
利根川	25,700	
忍川	17,500	
矢場川	13,500	
多々良川の一部	900	
計 4川	57,600	
県管理河川		
谷田川	29,250	
谷田川導水路	455	
鶴生田川	16,778	
鶴生田川導水路	550	
桃木川	1,200	
正蓮川	3,500	
新堀川	8,500	
新堀川導水路	1,570	
新谷田川	8,820	
新谷田川導水路	1,500	
近川	2,500	
五間川	7,900	
大堀野川	3,680	
板倉川	4,525	
矢場川	525	
多々良川の一部	8,730	
百長堀川	5,070	
圃川	4,380	
狸沼川	5,300	
蛭川	250	
海老瀬川	1,700	
朝日野川	750	
泉野川	1,150	
計 23川	101,693	
合計 27川	159,193	

番号	区域名	面積(ha)
	急傾斜地崩壊危険区域指定箇所	
▽	緑町子	0.4

管内橋梁表

種類	橋梁名	橋長(m)	幅員(m)
	一般国道122号		
C	日東橋	7.58	C
C	新里橋	5.30	C
C	中原橋	4.70	214
C	西新橋	6.44	
	一般国道354号		
C	新田橋	5.00	148
C	中代田橋	3.10	148
C	野田多々良停車場線		
S	花見橋	7.00	C
C	梅島寺橋	7.65	8
C	中瀬橋	4.90	
C	八幡橋	39.30	C
C	永宝橋	14.40	C
C	福貴橋	4.05	C
C	城之橋	4.30	
CS	鶴生田橋	18.23	CS
C	鶴生橋	13.75	
	主要地方道		
152	赤岩足利手代田線		
364	館川新倉線		C
C	大橋橋	2.50	
C	陣名橋	2.00	B
B	体育橋	1.40	351
351	矢島太塚線		C
C	関下橋	7.00	
C	野渡橋	2.20	C
121	日出中橋	2.20	C
C	中谷橋	7.00	C
C	中谷橋	3.00	
C	下谷橋	7.90	C
C	荒家橋	7.30	C
C	城谷橋	4.54	
369	足利館林停車場線		
C	関下橋	6.21	C
C	中谷橋	7.00	C
C	中谷橋	3.00	
C	小小屋橋	4.40	C
C	藤兵衛橋	3.40	
CS	大橋橋	4.52	C
C	中内羊橋	7.30	365
365	板倉桜谷館林線		C
C	藤野橋	4.37	
CS	藤川橋	7.70	C
C	目塚橋	3.80	S
C	つつじ橋	26.40	C
C	新橋	4.90	C
C	上三橋	84.27	
362	山王赤生田線		C
C	谷橋	69.83	C
C	江黒橋	4.75	
29.24	秋倉橋		C
C	新川附橋	11.50	C
C	千倉橋	2.55	
223	寺岡館林線		C
4.33	都沢跨線(JR橋)		C
C	子薬橋	150.00	C
C	沼郷橋	5.37	
C	堂前橋	3.30	373
373	海老瀬館林線		
C	大堀橋	2.50	C
C	新田橋	4.39	C
C	城寺橋	3.35	C
C	鶴生橋	2.40	C
C	鶴生橋	3.35	C
C	鶴生橋	2.50	C
C	東郷橋	3.25	
C	中の橋	8.40	
C	橋本橋	10.70	398
398	江口館林線		
C	中島橋	4.80	C
C	田谷橋	53.40	
C	本郷橋	87.00	
363	斗合田岩瀬国東線		
C	大橋橋	2.10	
367	海老瀬飯野線		
S	斗合田橋	24.60	CS
CS	田神橋	20.00	
C	宮田橋	12.25	CS
CS	武蔵新橋	25.87	
C	藤野橋	4.50	S
S	藤の木橋	60.00	
	一般県道122号		
C	日東橋	7.58	C
C	新里橋	5.30	C
C	中原橋	4.70	214
C	西新橋	6.44	
	一般県道354号		
C	新田橋	5.00	148
C	中代田橋	3.10	148
C	野田多々良停車場線		
S	花見橋	7.00	C
C	梅島寺橋	7.65	8
C	中瀬橋	4.90	
C	八幡橋	39.30	C
C	永宝橋	14.40	C
C	福貴橋	4.05	C
C	城之橋	4.30	
CS	鶴生田橋	18.23	CS
C	鶴生橋	13.75	
	主要地方道		
152	赤岩足利手代田線		
364	館川新倉線		C
C	大橋橋	2.50	
C	陣名橋	2.00	B
B	体育橋	1.40	351
351	矢島太塚線		C
C	関下橋	7.00	
C	野渡橋	2.20	C
121	日出中橋	2.20	C
C	中谷橋	7.00	C
C	中谷橋	3.00	
C	下谷橋	7.90	C
C	荒家橋	7.30	C
C	城谷橋	4.54	
369	足利館林停車場線		
C	関下橋	6.21	C
C	中谷橋	7.00	C
C	中谷橋	3.00	
C	小小屋橋	4.40	C
C	藤兵衛橋	3.40	
CS	大橋橋	4.52	C
C	中内羊橋	7.30	365
365	板倉桜谷館林線		C
C	藤野橋	4.37	
CS	藤川橋	7.70	C
C	目塚橋	3.80	S
C	つつじ橋	26.40	C
C	新橋	4.90	C
C	上三橋	84.27	
362	山王赤生田線		C
C	谷橋	69.83	C
C	江黒橋	4.75	
29.24	秋倉橋		C
C	新川附橋	11.50	C
C	千倉橋	2.55	
223	寺岡館林線		C
4.33	都沢跨線(JR橋)		C
C	子薬橋	150.00	C
C	沼郷橋	5.37	
C	堂前橋	3.30	373
373	海老瀬館林線		
C	大堀橋	2.50	C
C	新田橋	4.39	C
C	城寺橋	3.35	C
C	鶴生橋	2.40	C
C	鶴生橋	3.35	C
C	鶴生橋	2.50	C
C	東郷橋	3.25	
C	中の橋	8.40	
C	橋本橋	10.70	398
398	江口館林線		
C	中島橋	4.80	C
C	田谷橋	53.40	
C	本郷橋	87.00	
363	斗合田岩瀬国東線		
C	大橋橋	2.10	
367	海老瀬飯野線		
S	斗合田橋	24.60	CS
CS	田神橋	20.00	
C	宮田橋	12.25	CS
CS	武蔵新橋	25.87	
C	藤野橋	4.50	S
S	藤の木橋	60.00	

C：コンクリート橋　S：鋼橋　B：ボックス

北海道地図株式会社東京支店
電話 (03) 3216 4833