この図で示す「破堤○時間後」は、対象河川から氾濫原への浸水が始まる時間を「破堤開始時間」として
その後の経過時間を示したものであり、必ずしも破堤地点からの浸水経過時間ではありません。

この図で示す「破堤〇時間後」は、対象河川から氾濫原への浸水が始まる時間を「破堤開始時間」として
その後の経過時間を示したものであり、必ずしも破堤地点からの浸水経過時間ではありません。

この図で示す「破堤〇時間後」は、対象河川から氾濫原への浸水が始まる時間を「破堤開始時間」として
その後の経過時間を示したものであり、必ずしも破堤地点からの浸水経過時間ではありません。

この図で示す「破堤〇時間後」は、対象河川から氾濫原への浸水が始まる時間を「破堤開始時間」として
その後の経過時間を示したものであり、必ずしも破堤地点からの浸水経過時間ではありません。

この図で示す「破堤○時間後」は、対象河川から氾濫原への浸水が始まる時間を「破堤開始時間」として
その後の経過時間を示したものであり、必ずしも破堤地点からの浸水経過時間ではありません。

この図で示す「破堤○時間後」は、対象河川から氾濫原への浸水が始まる時間を「破堤開始時間」として
その後の経過時間を示したものであり、必ずしも破堤地点からの浸水経過時間ではありません。

この図で示す「破堤○時間後」は、対象河川から氾濫原への浸水が始まる時間を「破堤開始時間」として
その後の経過時間を示したものであり、必ずしも破堤地点からの浸水経過時間ではありません。

0.5m未満
0.5m～1.0m未満
1.0m～2.0m未満
2.0m～5.0m未満
5.0m以上
里川
最大浸水深
常陸太田市
日立市
常陸大宮市
城里町
那珂市
東海村
R-1.0Km

この図で示す「破堤○時間後」は、対象河川から氾濫原への浸水が始まる時間を「破堤開始時間」として
その後の経過時間を示したものであり、必ずしも破堤地点からの浸水経過時間ではありません。

この図で示す「破堤〇時間後」は、対象河川から氾濫原への浸水が始まる時間を「破堤開始時間」として
その後の経過時間を示したものであり、必ずしも破堤地点からの浸水経過時間ではありません。

この図で示す「破堤〇時間後」は、対象河川から氾濫原への浸水が始まる時間を「破堤開始時間」として
その後の経過時間を示したものであり、必ずしも破堤地点からの浸水経過時間ではありません。

この図で示す「破堤○時間後」は、対象河川から氾濫原への浸水が始まる時間を「破堤開始時間」として
その後の経過時間を示したものであり、必ずしも破堤地点からの浸水経過時間ではありません。

この図で示す「破堤○時間後」は、対象河川から氾濫原への浸水が始まる時間を「破堤開始時間」として
その後の経過時間を示したものであり、必ずしも破堤地点からの浸水経過時間ではありません。

この図で示す「破堤○時間後」は、対象河川から氾濫原への浸水が始まる時間を「破堤開始時間」として
その後の経過時間を示したものであり、必ずしも破堤地点からの浸水経過時間ではありません。

この図で示す「破堤○時間後」は、対象河川から氾濫原への浸水が始まる時間を「破堤開始時間」として
その後の経過時間を示したものであり、必ずしも破堤地点からの浸水経過時間ではありません。

0.5m未満
0.5m～1.0m未満
1.0m～2.0m未満
2.0m～5.0m未満
5.0m以上
里川
最大浸水深
常陸太田市
日立市
常陸大宮市
城里町
那珂市
東海村
R-0.5Km

この図で示す「破堤○時間後」は、対象河川から氾濫原への浸水が始まる時間を「破堤開始時間」として
その後の経過時間を示したものであり、必ずしも破堤地点からの浸水経過時間ではありません。

この図で示す「破堤○時間後」は、対象河川から氾濫原への浸水が始まる時間を「破堤開始時間」として
その後の経過時間を示したものであり、必ずしも破堤地点からの浸水経過時間ではありません。

この図で示す「破堤○時間後」は、対象河川から氾濫原への浸水が始まる時間を「破堤開始時間」として
その後の経過時間を示したものであり、必ずしも破堤地点からの浸水経過時間ではありません。

この図で示す「破堤○時間後」は、対象河川から氾濫原への浸水が始まる時間を「破堤開始時間」として
その後の経過時間を示したものであり、必ずしも破堤地点からの浸水経過時間ではありません。

この図で示す「破堤○時間後」は、対象河川から氾濫原への浸水が始まる時間を「破堤開始時間」として
その後の経過時間を示したものであり、必ずしも破堤地点からの浸水経過時間ではありません。

この図で示す「破堤○時間後」は、対象河川から氾濫原への浸水が始まる時間を「破堤開始時間」として
その後の経過時間を示したものであり、必ずしも破堤地点からの浸水経過時間ではありません。

この図で示す「破堤○時間後」は、対象河川から氾濫原への浸水が始まる時間を「破堤開始時間」として
その後の経過時間を示したものであり、必ずしも破堤地点からの浸水経過時間ではありません。

0.5m未満
0.5m～1.0m未満
1.0m～2.0m未満
2.0m～5.0m未満
5.0m以上
里川
最大浸水深
常陸太田市
日立市
常陸大宮市
城里町
那珂市
東海村
R0.0Km

この図で示す「破堤○時間後」は、対象河川から氾濫原への浸水が始まる時間を「破堤開始時間」として
その後の経過時間を示したものであり、必ずしも破堤地点からの浸水経過時間ではありません。

この図で示す「破堤〇時間後」は、対象河川から氾濫原への浸水が始まる時間を「破堤開始時間」として
その後の経過時間を示したものであり、必ずしも破堤地点からの浸水経過時間ではありません。

この図で示す「破堤〇時間後」は、対象河川から氾濫原への浸水が始まる時間を「破堤開始時間」として
その後の経過時間を示したものであり、必ずしも破堤地点からの浸水経過時間ではありません。

この図で示す「破堤○時間後」は、対象河川から氾濫原への浸水が始まる時間を「破堤開始時間」として
その後の経過時間を示したものであり、必ずしも破堤地点からの浸水経過時間ではありません。

この図で示す「破堤〇時間後」は、対象河川から氾濫原への浸水が始まる時間を「破堤開始時間」として
その後の経過時間を示したものであり、必ずしも破堤地点からの浸水経過時間ではありません。

この図で示す「破堤○時間後」は、対象河川から氾濫原への浸水が始まる時間を「破堤開始時間」として
その後の経過時間を示したものであり、必ずしも破堤地点からの浸水経過時間ではありません。

この図で示す「破堤○時間後」は、対象河川から氾濫原への浸水が始まる時間を「破堤開始時間」として
その後の経過時間を示したものであり、必ずしも破堤地点からの浸水経過時間ではありません。

0.5m未満
0.5m～1.0m未満
1.0m～2.0m未満
2.0m～5.0m未満
5.0m以上
里川
最大浸水深
常陸太田市
日立市
常陸大宮市
城里町
那珂市
東海村
R0.5Km

この図で示す「破堤○時間後」は、対象河川から氾濫原への浸水が始まる時間を「破堤開始時間」として
その後の経過時間を示したものであり、必ずしも破堤地点からの浸水経過時間ではありません。

この図で示す「破堤〇時間後」は、対象河川から氾濫原への浸水が始まる時間を「破堤開始時間」として
その後の経過時間を示したものであり、必ずしも破堤地点からの浸水経過時間ではありません。

この図で示す「破堤〇時間後」は、対象河川から氾濫原への浸水が始まる時間を「破堤開始時間」として
その後の経過時間を示したものであり、必ずしも破堤地点からの浸水経過時間ではありません。

この図で示す「破堤○時間後」は、対象河川から氾濫原への浸水が始まる時間を「破堤開始時間」として
その後の経過時間を示したものであり、必ずしも破堤地点からの浸水経過時間ではありません。

この図で示す「破堤○時間後」は、対象河川から氾濫原への浸水が始まる時間を「破堤開始時間」として
その後の経過時間を示したものであり、必ずしも破堤地点からの浸水経過時間ではありません。

この図で示す「破堤○時間後」は、対象河川から氾濫原への浸水が始まる時間を「破堤開始時間」として
その後の経過時間を示したものであり、必ずしも破堤地点からの浸水経過時間ではありません。

この図で示す「破堤○時間後」は、対象河川から氾濫原への浸水が始まる時間を「破堤開始時間」として
その後の経過時間を示したものであり、必ずしも破堤地点からの浸水経過時間ではありません。

0.5m未満
0.5m～1.0m未満
1.0m～2.0m未満
2.0m～5.0m未満
5.0m以上
里川
最大浸水深
常陸太田市
日立市
常陸大宮市
城里町
那珂市
東海村
R1.0Km

この図で示す「破堤○時間後」は、対象河川から氾濫原への浸水が始まる時間を「破堤開始時間」として
その後の経過時間を示したものであり、必ずしも破堤地点からの浸水経過時間ではありません。

この図で示す「破堤○時間後」は、対象河川から氾濫原への浸水が始まる時間を「破堤開始時間」として
その後の経過時間を示したものであり、必ずしも破堤地点からの浸水経過時間ではありません。

この図で示す「破堤〇時間後」は、対象河川から氾濫原への浸水が始まる時間を「破堤開始時間」として
その後の経過時間を示したものであり、必ずしも破堤地点からの浸水経過時間ではありません。

この図で示す「破堤○時間後」は、対象河川から氾濫原への浸水が始まる時間を「破堤開始時間」として
その後の経過時間を示したものであり、必ずしも破堤地点からの浸水経過時間ではありません。

この図で示す「破堤○時間後」は、対象河川から氾濫原への浸水が始まる時間を「破堤開始時間」として
その後の経過時間を示したものであり、必ずしも破堤地点からの浸水経過時間ではありません。

この図で示す「破堤○時間後」は、対象河川から氾濫原への浸水が始まる時間を「破堤開始時間」として
その後の経過時間を示したものであり、必ずしも破堤地点からの浸水経過時間ではありません。

この図で示す「破堤○時間後」は、対象河川から氾濫原への浸水が始まる時間を「破堤開始時間」として
その後の経過時間を示したものであり、必ずしも破堤地点からの浸水経過時間ではありません。

0.5m未満
0.5m～1.0m未満
1.0m～2.0m未満
2.0m～5.0m未満
5.0m以上
里川
最大浸水深
常陸太田市
日立市
常陸大宮市
城里町
那珂市
東海村
R1.5Km

この図で示す「破堤○時間後」は、対象河川から氾濫原への浸水が始まる時間を「破堤開始時間」として
その後の経過時間を示したものであり、必ずしも破堤地点からの浸水経過時間ではありません。

この図で示す「破堤○時間後」は、対象河川から氾濫原への浸水が始まる時間を「破堤開始時間」として
その後の経過時間を示したものであり、必ずしも破堤地点からの浸水経過時間ではありません。

この図で示す「破堤○時間後」は、対象河川から氾濫原への浸水が始まる時間を「破堤開始時間」として
その後の経過時間を示したものであり、必ずしも破堤地点からの浸水経過時間ではありません。

この図で示す「破堤○時間後」は、対象河川から氾濫原への浸水が始まる時間を「破堤開始時間」として
その後の経過時間を示したものであり、必ずしも破堤地点からの浸水経過時間ではありません。

この図で示す「破堤○時間後」は、対象河川から氾濫原への浸水が始まる時間を「破堤開始時間」として
その後の経過時間を示したものであり、必ずしも破堤地点からの浸水経過時間ではありません。

この図で示す「破堤○時間後」は、対象河川から氾濫原への浸水が始まる時間を「破堤開始時間」として
その後の経過時間を示したものであり、必ずしも破堤地点からの浸水経過時間ではありません。

この図で示す「破堤○時間後」は、対象河川から氾濫原への浸水が始まる時間を「破堤開始時間」として
その後の経過時間を示したものであり、必ずしも破堤地点からの浸水経過時間ではありません。

里川
最大浸水深
0.5m未満
0.5m～1.0m未満
1.0m～2.0m未満
2.0m～5.0m未満
5.0m以上
常陸太田市
日立市
常陸大宮市
城里町
那珂市
東海村
R2.0Km

この図で示す「破堤○時間後」は、対象河川から氾濫原への浸水が始まる時間を「破堤開始時間」として
その後の経過時間を示したものであり、必ずしも破堤地点からの浸水経過時間ではありません。

この図で示す「破堤〇時間後」は、対象河川から氾濫原への浸水が始まる時間を「破堤開始時間」として
その後の経過時間を示したものであり、必ずしも破堤地点からの浸水経過時間ではありません。

この図で示す「破堤○時間後」は、対象河川から氾濫原への浸水が始まる時間を「破堤開始時間」として
その後の経過時間を示したものであり、必ずしも破堤地点からの浸水経過時間ではありません。

この図で示す「破堤○時間後」は、対象河川から氾濫原への浸水が始まる時間を「破堤開始時間」として
その後の経過時間を示したものであり、必ずしも破堤地点からの浸水経過時間ではありません。

この図で示す「破堤〇時間後」は、対象河川から氾濫原への浸水が始まる時間を「破堤開始時間」として
その後の経過時間を示したものであり、必ずしも破堤地点からの浸水経過時間ではありません。

この図で示す「破堤○時間後」は、対象河川から氾濫原への浸水が始まる時間を「破堤開始時間」として
その後の経過時間を示したものであり、必ずしも破堤地点からの浸水経過時間ではありません。

この図で示す「破堤〇時間後」は、対象河川から氾濫原への浸水が始まる時間を「破堤開始時間」として
その後の経過時間を示したものであり、必ずしも破堤地点からの浸水経過時間ではありません。

0.5m未満
0.5m～1.0m未満
1.0m～2.0m未満
2.0m～5.0m未満
5.0m以上
里川
最大浸水深
常陸太田市
日立市
常陸大宮市
城里町
那珂市
東海村
R2.5Km

この図で示す「破堤○時間後」は、対象河川から氾濫原への浸水が始まる時間を「破堤開始時間」として
その後の経過時間を示したものであり、必ずしも破堤地点からの浸水経過時間ではありません。

この図で示す「破堤○時間後」は、対象河川から氾濫原への浸水が始まる時間を「破堤開始時間」として
その後の経過時間を示したものであり、必ずしも破堤地点からの浸水経過時間ではありません。

この図で示す「破堤○時間後」は、対象河川から氾濫原への浸水が始まる時間を「破堤開始時間」として
その後の経過時間を示したものであり、必ずしも破堤地点からの浸水経過時間ではありません。

この図で示す「破堤○時間後」は、対象河川から氾濫原への浸水が始まる時間を「破堤開始時間」として
その後の経過時間を示したものであり、必ずしも破堤地点からの浸水経過時間ではありません。

この図で示す「破堤○時間後」は、対象河川から氾濫原への浸水が始まる時間を「破堤開始時間」として
その後の経過時間を示したものであり、必ずしも破堤地点からの浸水経過時間ではありません。

この図で示す「破堤○時間後」は、対象河川から氾濫原への浸水が始まる時間を「破堤開始時間」として
その後の経過時間を示したものであり、必ずしも破堤地点からの浸水経過時間ではありません。

この図で示す「破堤〇時間後」は、対象河川から氾濫原への浸水が始まる時間を「破堤開始時間」として
その後の経過時間を示したものであり、必ずしも破堤地点からの浸水経過時間ではありません。

0.5m未満
0.5m～1.0m未満
1.0m～2.0m未満
2.0m～5.0m未満
5.0m以上
里川
最大浸水深
常陸太田市
日立市
常陸大宮市
R3.0Km
城里町
那珂市
東海村

この図で示す「破堤○時間後」は、対象河川から氾濫原への浸水が始まる時間を「破堤開始時間」として
その後の経過時間を示したものであり、必ずしも破堤地点からの浸水経過時間ではありません。

この図で示す「破堤○時間後」は、対象河川から氾濫原への浸水が始まる時間を「破堤開始時間」として
その後の経過時間を示したものであり、必ずしも破堤地点からの浸水経過時間ではありません。

この図で示す「破堤○時間後」は、対象河川から氾濫原への浸水が始まる時間を「破堤開始時間」として
その後の経過時間を示したものであり、必ずしも破堤地点からの浸水経過時間ではありません。

この図で示す「破堤○時間後」は、対象河川から氾濫原への浸水が始まる時間を「破堤開始時間」として
その後の経過時間を示したものであり、必ずしも破堤地点からの浸水経過時間ではありません。

この図で示す「破堤○時間後」は、対象河川から氾濫原への浸水が始まる時間を「破堤開始時間」として
その後の経過時間を示したものであり、必ずしも破堤地点からの浸水経過時間ではありません。

この図で示す「破堤〇時間後」は、対象河川から氾濫原への浸水が始まる時間を「破堤開始時間」として
その後の経過時間を示したものであり、必ずしも破堤地点からの浸水経過時間ではありません。

この図で示す「破堤〇時間後」は、対象河川から氾濫原への浸水が始まる時間を「破堤開始時間」として
その後の経過時間を示したものであり、必ずしも破堤地点からの浸水経過時間ではありません。

0.5m未満
0.5m～1.0m未満
1.0m～2.0m未満
2.0m～5.0m未満
5.0m以上
里川
最大浸水深
常陸太田市
日立市
常陸大宮市
R3.5Km
城里町
那珂市
東海村

この図で示す「破堤○時間後」は、対象河川から氾濫原への浸水が始まる時間を「破堤開始時間」として
その後の経過時間を示したものであり、必ずしも破堤地点からの浸水経過時間ではありません。

この図で示す「破堤○時間後」は、対象河川から氾濫原への浸水が始まる時間を「破堤開始時間」として
その後の経過時間を示したものであり、必ずしも破堤地点からの浸水経過時間ではありません。

この図で示す「破堤○時間後」は、対象河川から氾濫原への浸水が始まる時間を「破堤開始時間」として
その後の経過時間を示したものであり、必ずしも破堤地点からの浸水経過時間ではありません。

この図で示す「破堤○時間後」は、対象河川から氾濫原への浸水が始まる時間を「破堤開始時間」として
その後の経過時間を示したものであり、必ずしも破堤地点からの浸水経過時間ではありません。

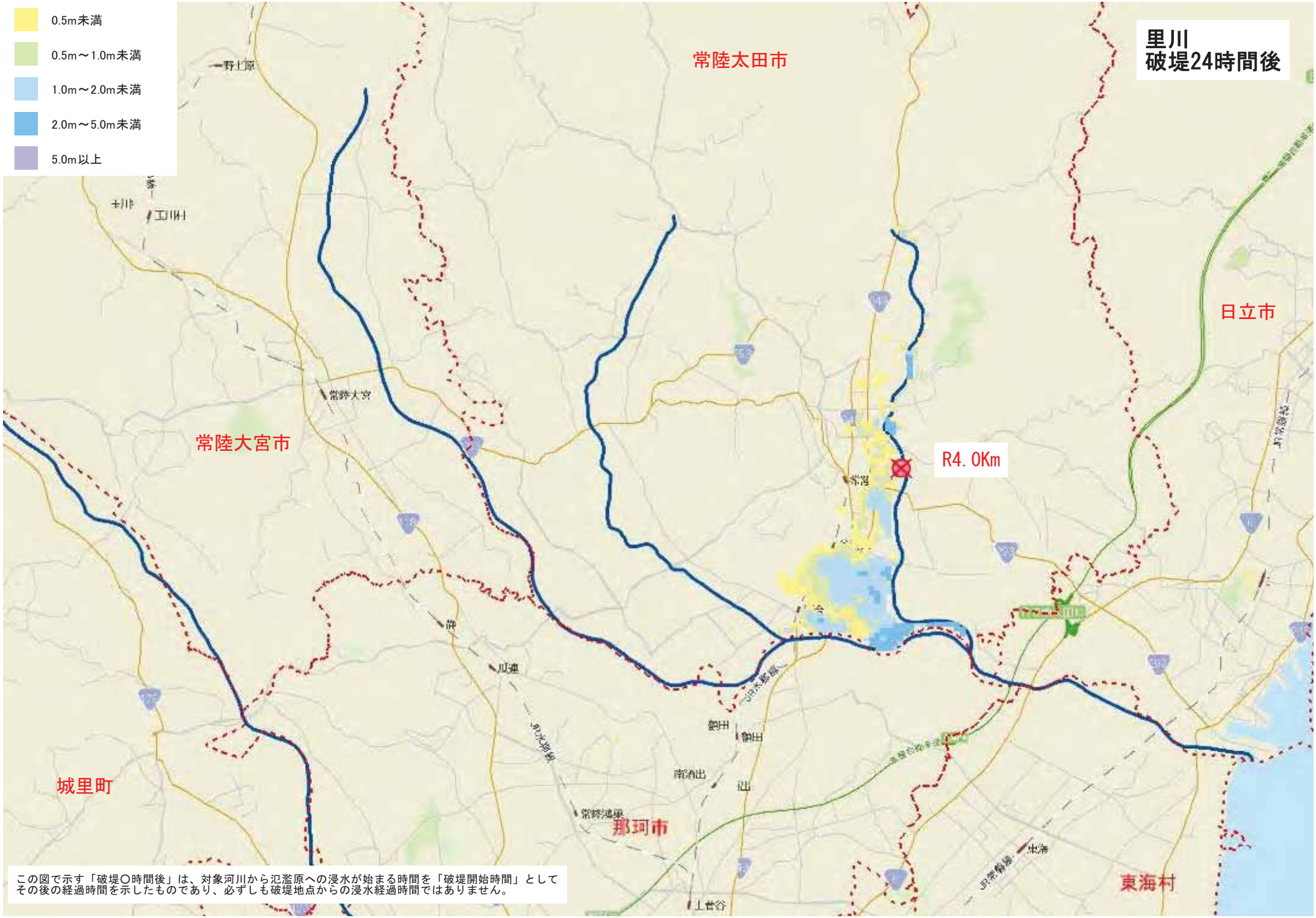

この図で示す「破堤○時間後」は、対象河川から氾濫原への浸水が始まる時間を「破堤開始時間」として
その後の経過時間を示したものであり、必ずしも破堤地点からの浸水経過時間ではありません。

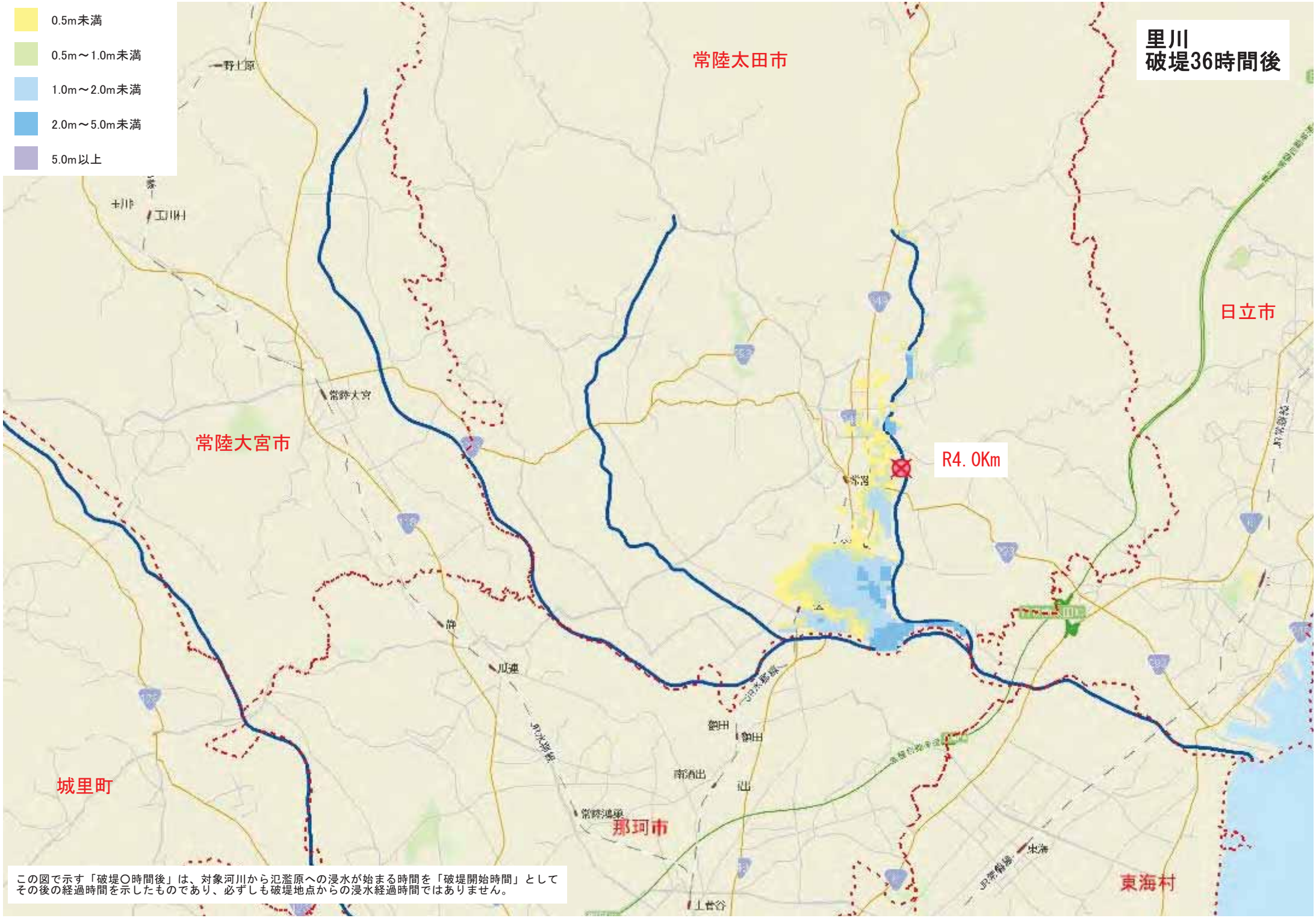

この図で示す「破堤○時間後」は、対象河川から氾濫原への浸水が始まる時間を「破堤開始時間」として
その後の経過時間を示したものであり、必ずしも破堤地点からの浸水経過時間ではありません。

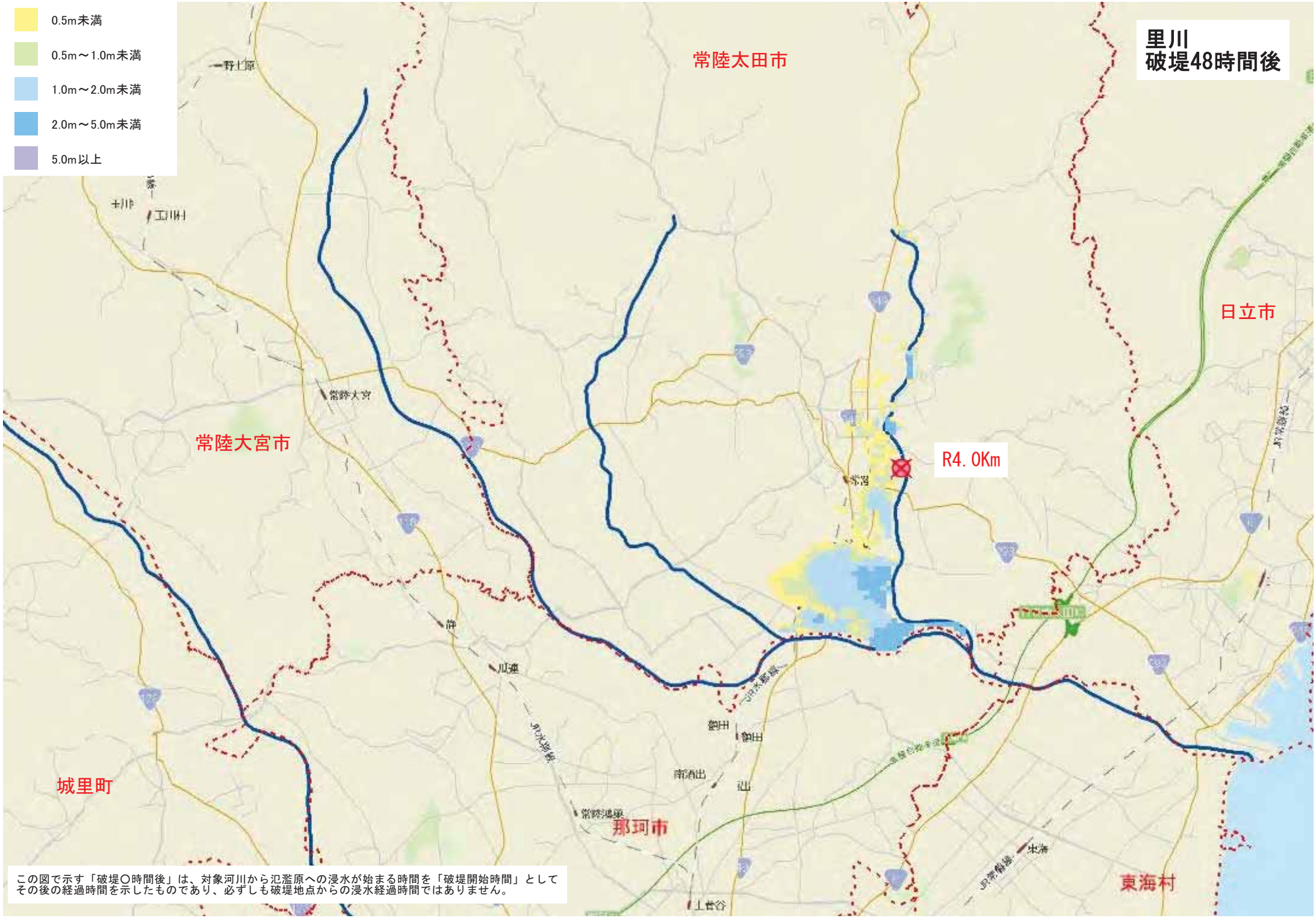

この図で示す「破堤○時間後」は、対象河川から氾濫原への浸水が始まる時間を「破堤開始時間」として
その後の経過時間を示したものであり、必ずしも破堤地点からの浸水経過時間ではありません。

0.5m未満
0.5m～1.0m未満
1.0m～2.0m未満
2.0m～5.0m未満
5.0m以上
里川
最大浸水深
常陸太田市
日立市
常陸大宮市
R4.0Km
城里町
那珂市
東海村

この図で示す「破堤○時間後」は、対象河川から氾濫原への浸水が始まる時間を「破堤開始時間」として
その後の経過時間を示したものであり、必ずしも破堤地点からの浸水経過時間ではありません。

この図で示す「破堤〇時間後」は、対象河川から氾濫原への浸水が始まる時間を「破堤開始時間」として
その後の経過時間を示したものであり、必ずしも破堤地点からの浸水経過時間ではありません。

この図で示す「破堤○時間後」は、対象河川から氾濫原への浸水が始まる時間を「破堤開始時間」として
その後の経過時間を示したものであり、必ずしも破堤地点からの浸水経過時間ではありません。

この図で示す「破堤○時間後」は、対象河川から氾濫原への浸水が始まる時間を「破堤開始時間」として
その後の経過時間を示したものであり、必ずしも破堤地点からの浸水経過時間ではありません。

この図で示す「破堤○時間後」は、対象河川から氾濫原への浸水が始まる時間を「破堤開始時間」として
その後の経過時間を示したものであり、必ずしも破堤地点からの浸水経過時間ではありません。

この図で示す「破堤○時間後」は、対象河川から氾濫原への浸水が始まる時間を「破堤開始時間」として
その後の経過時間を示したものであり、必ずしも破堤地点からの浸水経過時間ではありません。

この図で示す「破堤○時間後」は、対象河川から氾濫原への浸水が始まる時間を「破堤開始時間」として
その後の経過時間を示したものであり、必ずしも破堤地点からの浸水経過時間ではありません。

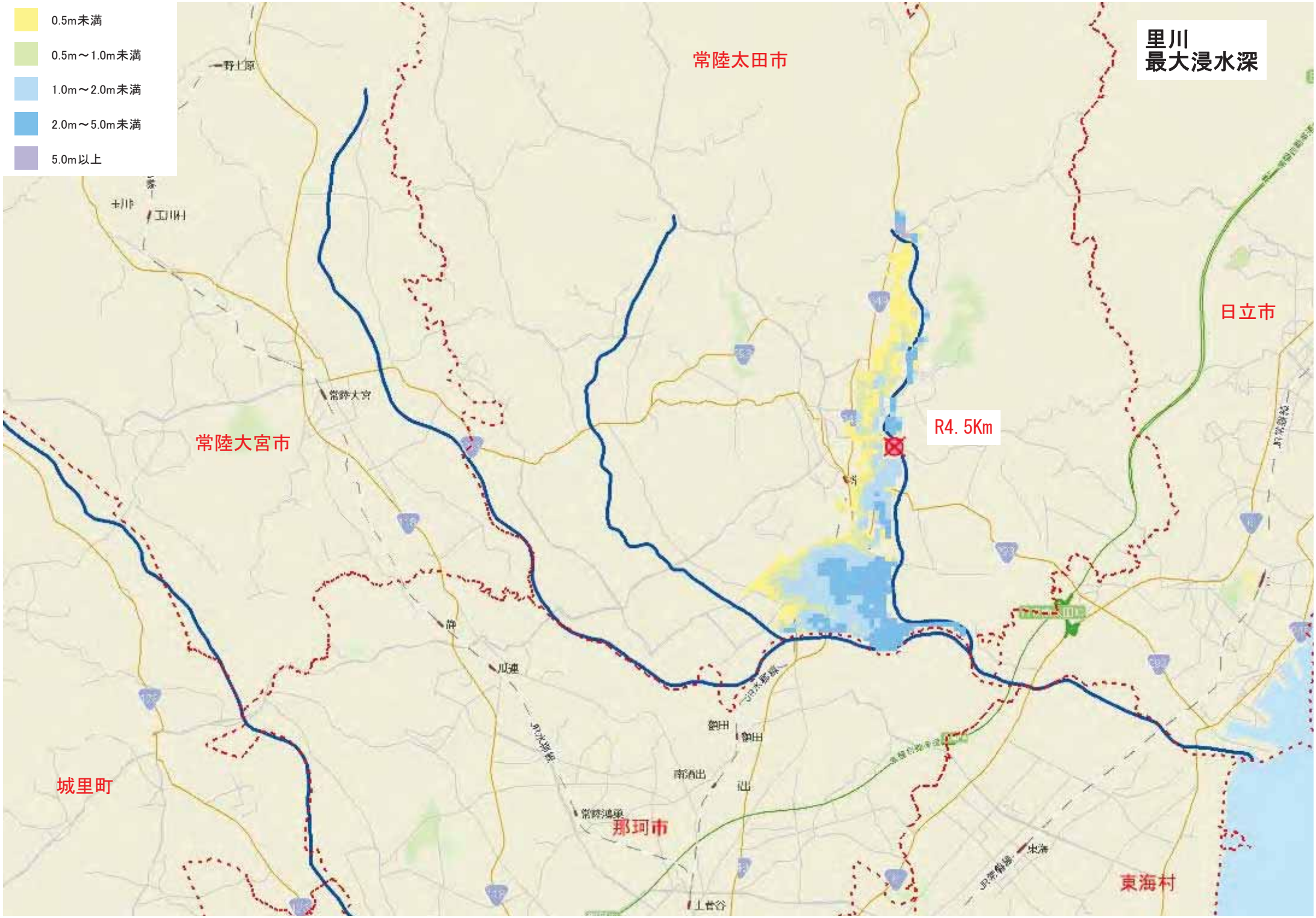
0.5m未満
0.5m～1.0m未満
1.0m～2.0m未満
2.0m～5.0m未満
5.0m以上
里川
最大浸水深
常陸太田市
日立市
常陸大宮市
R4.5Km
城里町
那珂市
東海村

この図で示す「破堤○時間後」は、対象河川から氾濫原への浸水が始まる時間を「破堤開始時間」として
その後の経過時間を示したものであり、必ずしも破堤地点からの浸水経過時間ではありません。

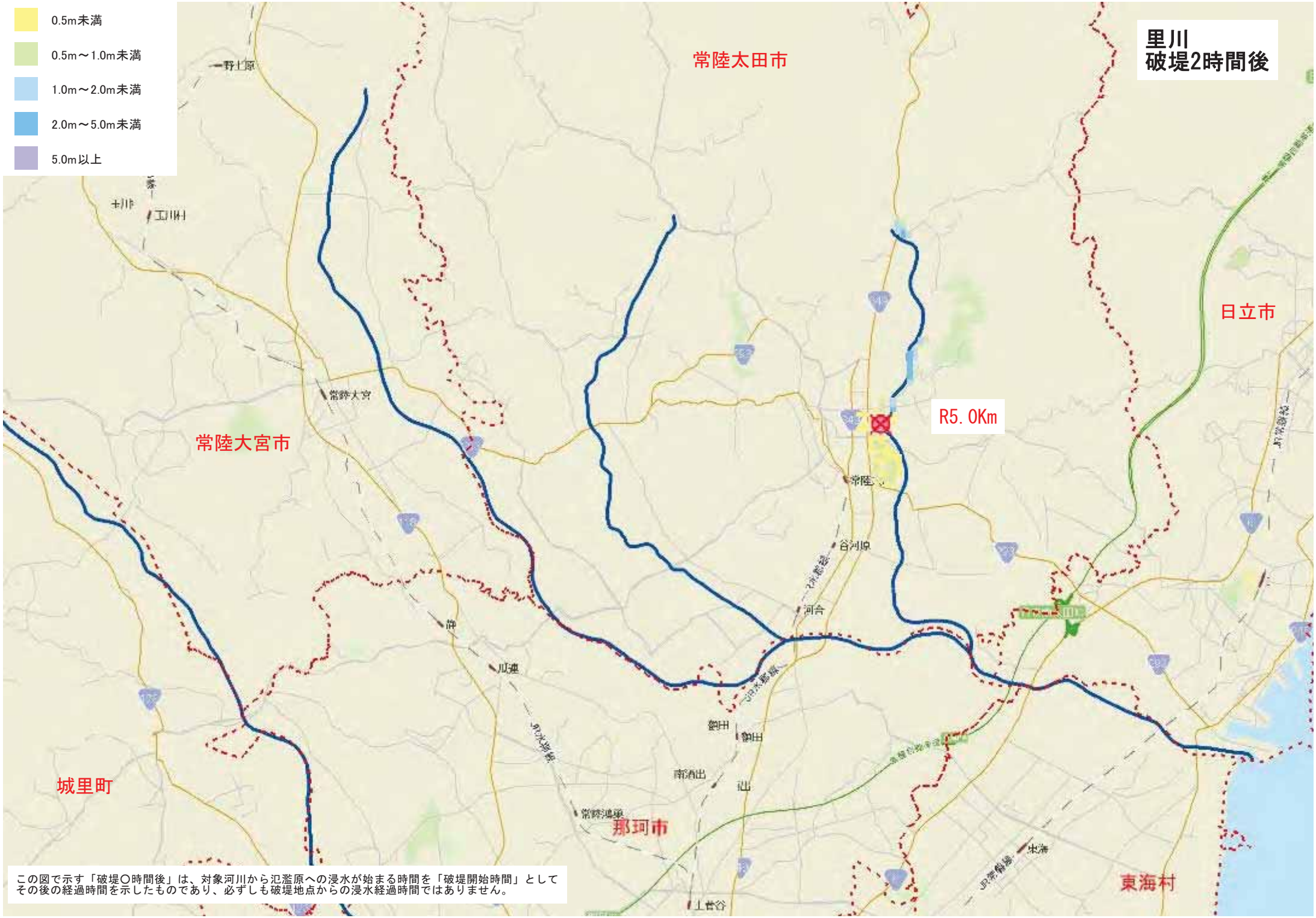

この図で示す「破堤〇時間後」は、対象河川から氾濫原への浸水が始まる時間を「破堤開始時間」として
その後の経過時間を示したものであり、必ずしも破堤地点からの浸水経過時間ではありません。

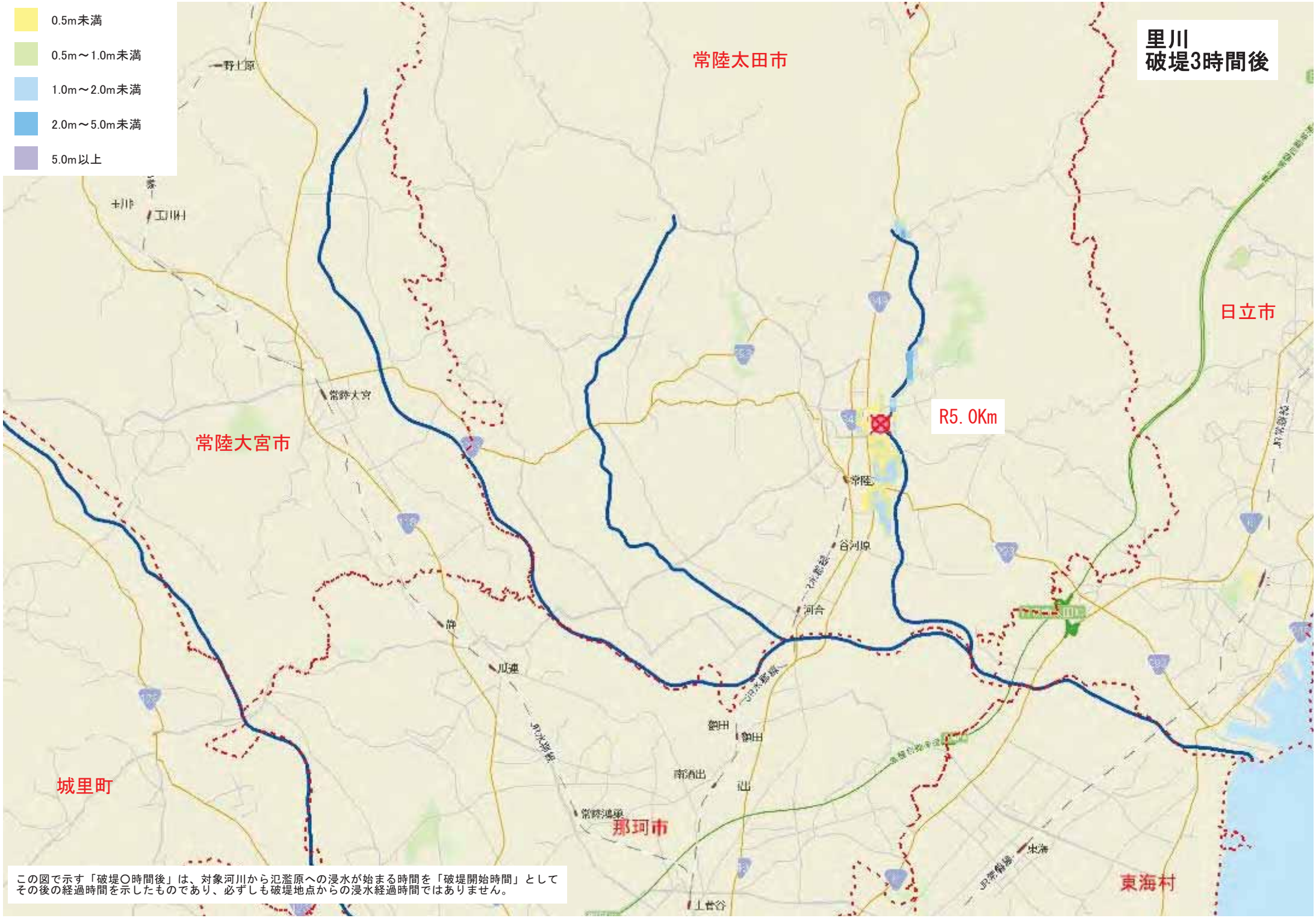

この図で示す「破堤○時間後」は、対象河川から氾濫原への浸水が始まる時間を「破堤開始時間」として
その後の経過時間を示したものであり、必ずしも破堤地点からの浸水経過時間ではありません。

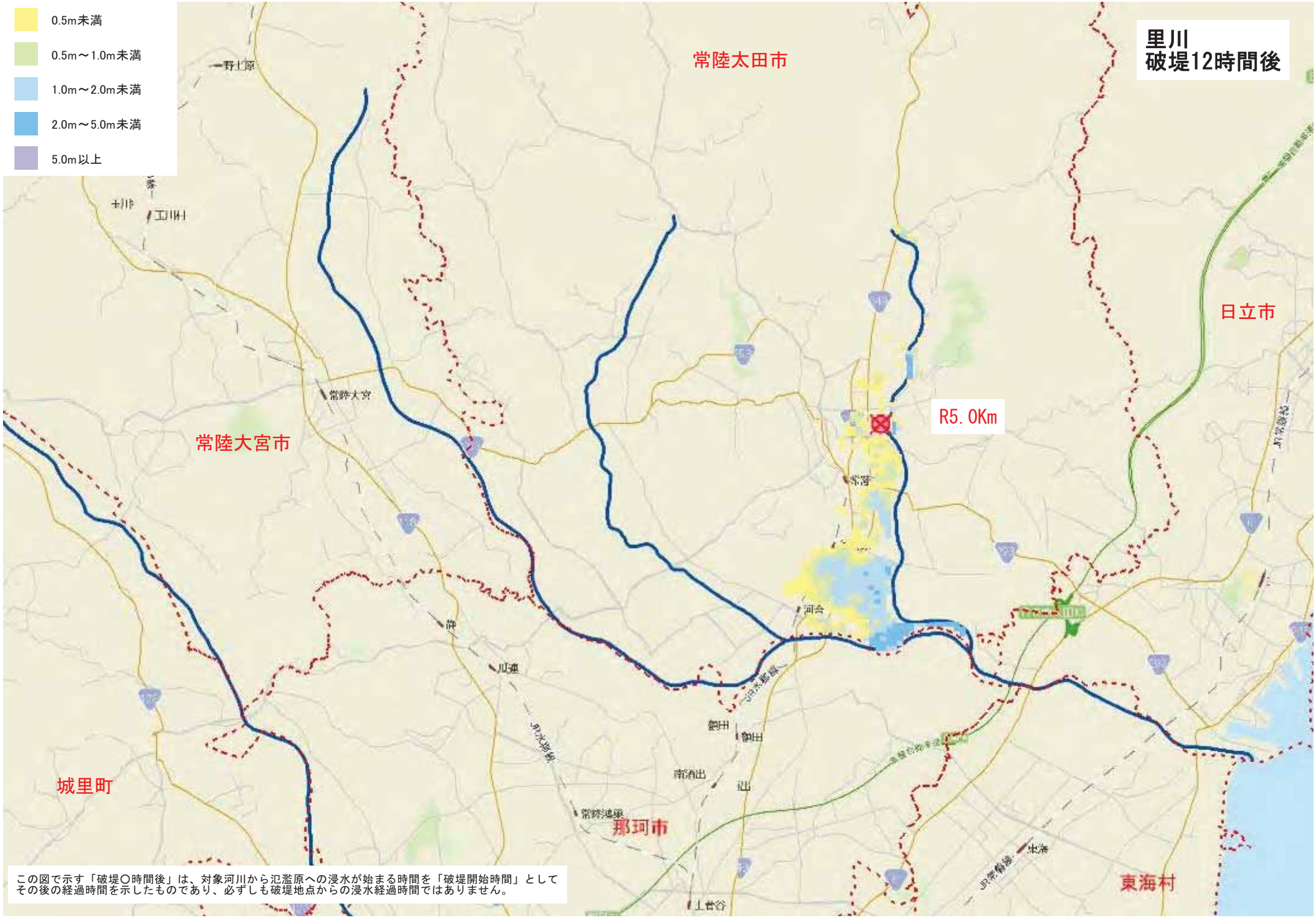

この図で示す「破堤○時間後」は、対象河川から氾濫原への浸水が始まる時間を「破堤開始時間」として
その後の経過時間を示したものであり、必ずしも破堤地点からの浸水経過時間ではありません。

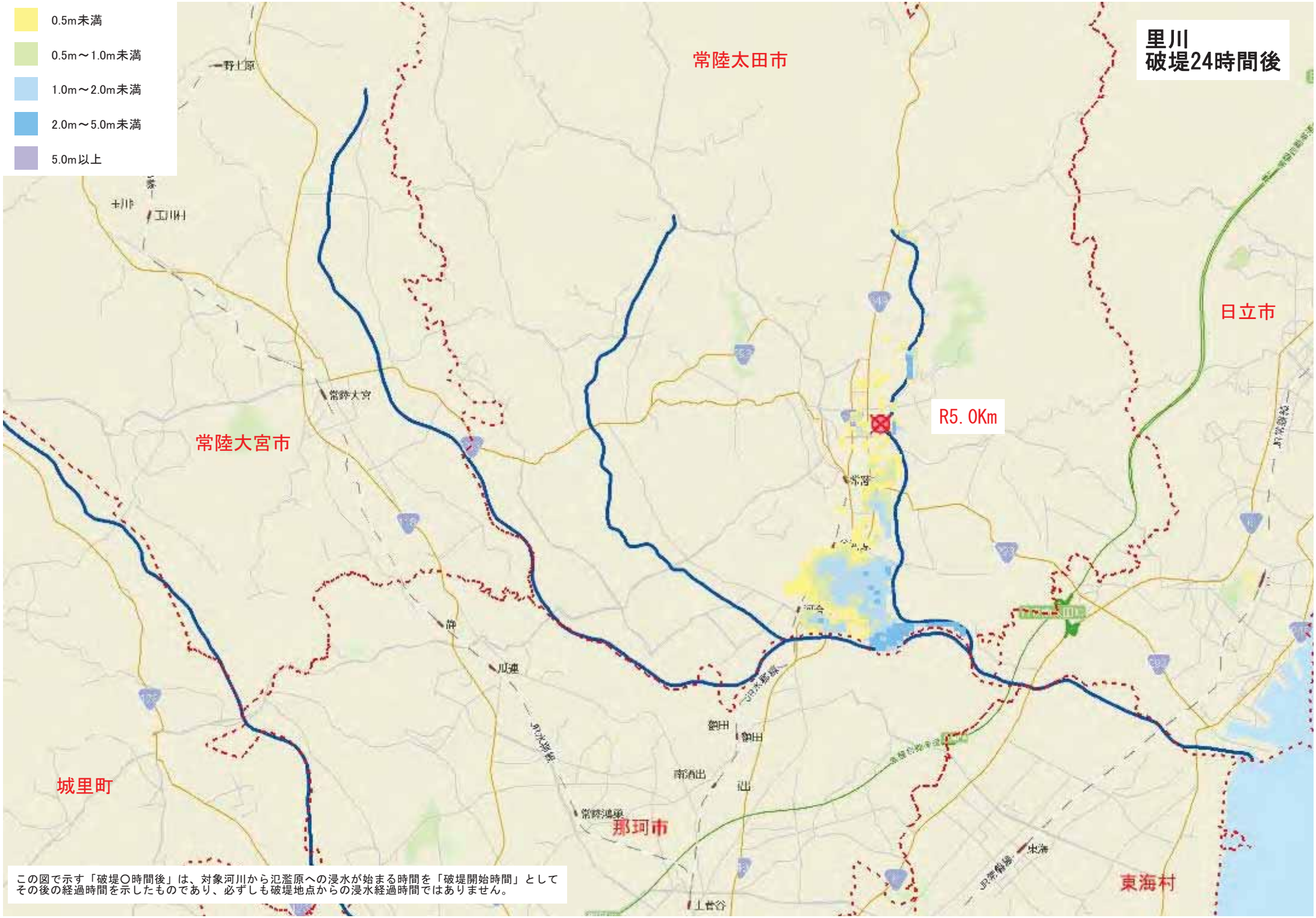

この図で示す「破堤〇時間後」は、対象河川から氾濫原への浸水が始まる時間を「破堤開始時間」として
その後の経過時間を示したものであり、必ずしも破堤地点からの浸水経過時間ではありません。

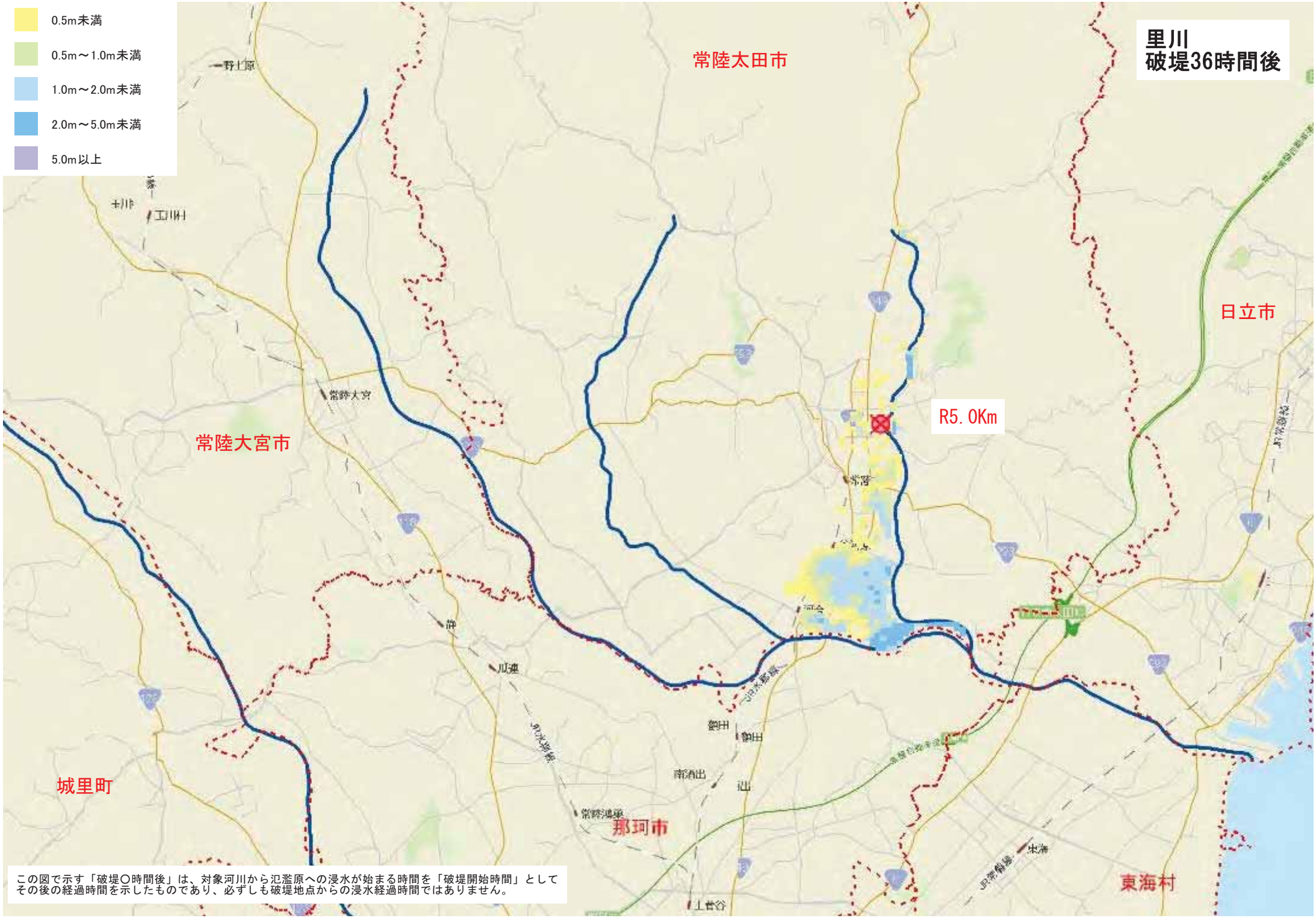

この図で示す「破堤○時間後」は、対象河川から氾濫原への浸水が始まる時間を「破堤開始時間」として
その後の経過時間を示したものであり、必ずしも破堤地点からの浸水経過時間ではありません。

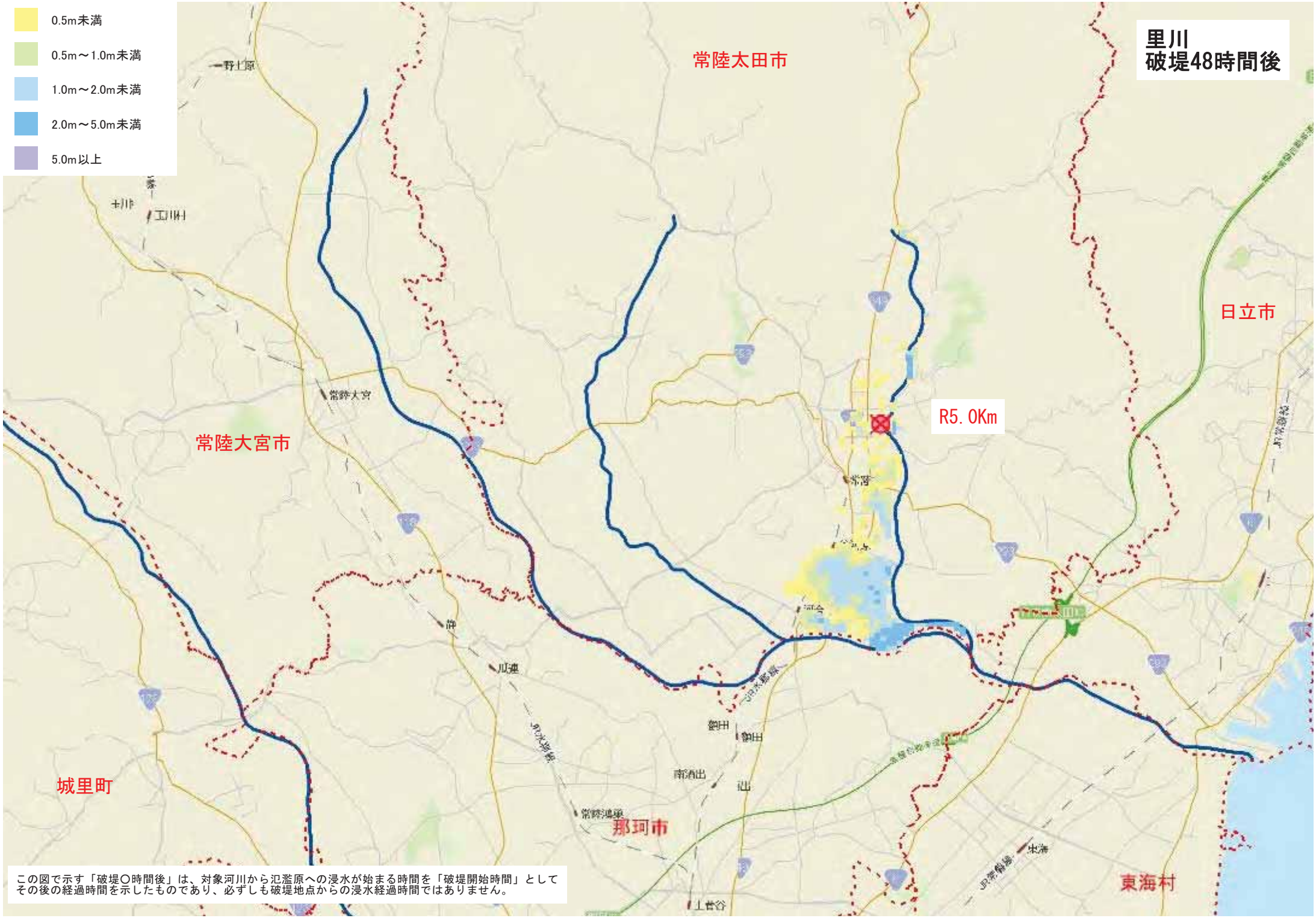

この図で示す「破堤〇時間後」は、対象河川から氾濫原への浸水が始まる時間を「破堤開始時間」として
その後の経過時間を示したものであり、必ずしも破堤地点からの浸水経過時間ではありません。

0.5m未満
0.5m～1.0m未満
1.0m～2.0m未満
2.0m～5.0m未満
5.0m以上
里川
最大浸水深
常陸太田市
日立市
常陸大宮市
城里町
那珂市
東海村
R5.0Km

この図で示す「破堤○時間後」は、対象河川から氾濫原への浸水が始まる時間を「破堤開始時間」として
その後の経過時間を示したものであり、必ずしも破堤地点からの浸水経過時間ではありません。

この図で示す「破堤〇時間後」は、対象河川から氾濫原への浸水が始まる時間を「破堤開始時間」として
その後の経過時間を示したものであり、必ずしも破堤地点からの浸水経過時間ではありません。

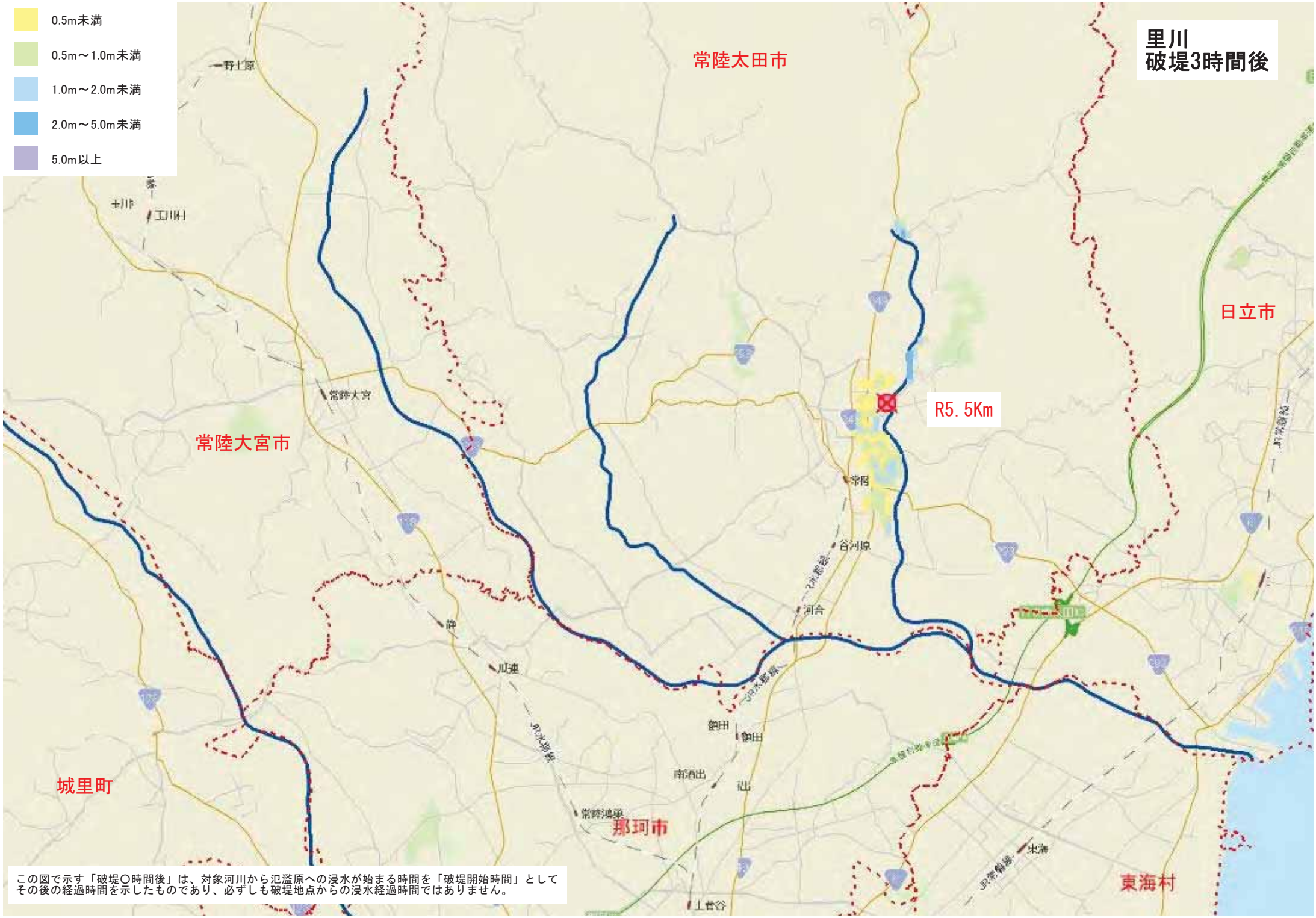

この図で示す「破堤○時間後」は、対象河川から氾濫原への浸水が始まる時間を「破堤開始時間」として
その後の経過時間を示したものであり、必ずしも破堤地点からの浸水経過時間ではありません。

この図で示す「破堤○時間後」は、対象河川から氾濫原への浸水が始まる時間を「破堤開始時間」として
その後の経過時間を示したものであり、必ずしも破堤地点からの浸水経過時間ではありません。

この図で示す「破堤○時間後」は、対象河川から氾濫原への浸水が始まる時間を「破堤開始時間」として
その後の経過時間を示したものであり、必ずしも破堤地点からの浸水経過時間ではありません。

この図で示す「破堤○時間後」は、対象河川から氾濫原への浸水が始まる時間を「破堤開始時間」として
その後の経過時間を示したものであり、必ずしも破堤地点からの浸水経過時間ではありません。

この図で示す「破堤○時間後」は、対象河川から氾濫原への浸水が始まる時間を「破堤開始時間」として
その後の経過時間を示したものであり、必ずしも破堤地点からの浸水経過時間ではありません。

0.5m未満
0.5m～1.0m未満
1.0m～2.0m未満
2.0m～5.0m未満
5.0m以上
里川
最大浸水深
常陸太田市
日立市
R5.5Km
常陸大宮市
城里町
那珂市
東海村

この図で示す「破堤○時間後」は、対象河川から氾濫原への浸水が始まる時間を「破堤開始時間」として
その後の経過時間を示したものであり、必ずしも破堤地点からの浸水経過時間ではありません。

この図で示す「破堤○時間後」は、対象河川から氾濫原への浸水が始まる時間を「破堤開始時間」として
その後の経過時間を示したものであり、必ずしも破堤地点からの浸水経過時間ではありません。

この図で示す「破堤○時間後」は、対象河川から氾濫原への浸水が始まる時間を「破堤開始時間」として
その後の経過時間を示したものであり、必ずしも破堤地点からの浸水経過時間ではありません。

この図で示す「破堤○時間後」は、対象河川から氾濫原への浸水が始まる時間を「破堤開始時間」として
その後の経過時間を示したものであり、必ずしも破堤地点からの浸水経過時間ではありません。

この図で示す「破堤○時間後」は、対象河川から氾濫原への浸水が始まる時間を「破堤開始時間」として
その後の経過時間を示したものであり、必ずしも破堤地点からの浸水経過時間ではありません。

この図で示す「破堤○時間後」は、対象河川から氾濫原への浸水が始まる時間を「破堤開始時間」として
その後の経過時間を示したものであり、必ずしも破堤地点からの浸水経過時間ではありません。

この図で示す「破堤○時間後」は、対象河川から氾濫原への浸水が始まる時間を「破堤開始時間」として
その後の経過時間を示したものであり、必ずしも破堤地点からの浸水経過時間ではありません。

里川
最大浸水深
0.5m未満
0.5m～1.0m未満
1.0m～2.0m未満
2.0m～5.0m未満
5.0m以上
常陸太田市
日立市
常陸大宮市
城里町
那珂市
東海村
R6.0Km

この図で示す「破堤○時間後」は、対象河川から氾濫原への浸水が始まる時間を「破堤開始時間」として
その後の経過時間を示したものであり、必ずしも破堤地点からの浸水経過時間ではありません。

この図で示す「破堤○時間後」は、対象河川から氾濫原への浸水が始まる時間を「破堤開始時間」として
その後の経過時間を示したものであり、必ずしも破堤地点からの浸水経過時間ではありません。

この図で示す「破堤○時間後」は、対象河川から氾濫原への浸水が始まる時間を「破堤開始時間」として
その後の経過時間を示したものであり、必ずしも破堤地点からの浸水経過時間ではありません。

この図で示す「破堤○時間後」は、対象河川から氾濫原への浸水が始まる時間を「破堤開始時間」として
その後の経過時間を示したものであり、必ずしも破堤地点からの浸水経過時間ではありません。

この図で示す「破堤〇時間後」は、対象河川から氾濫原への浸水が始まる時間を「破堤開始時間」として
その後の経過時間を示したものであり、必ずしも破堤地点からの浸水経過時間ではありません。

この図で示す「破堤〇時間後」は、対象河川から氾濫原への浸水が始まる時間を「破堤開始時間」として
その後の経過時間を示したものであり、必ずしも破堤地点からの浸水経過時間ではありません。

この図で示す「破堤〇時間後」は、対象河川から氾濫原への浸水が始まる時間を「破堤開始時間」として
その後の経過時間を示したものであり、必ずしも破堤地点からの浸水経過時間ではありません。

0.5m未満
0.5m～1.0m未満
1.0m～2.0m未満
2.0m～5.0m未満
5.0m以上
里川
最大浸水深
常陸太田市
R6.5Km
日立市
常陸大宮市
城里町
那珂市
東海村

この図で示す「破堤○時間後」は、対象河川から氾濫原への浸水が始まる時間を「破堤開始時間」として
その後の経過時間を示したものであり、必ずしも破堤地点からの浸水経過時間ではありません。

この図で示す「破堤○時間後」は、対象河川から氾濫原への浸水が始まる時間を「破堤開始時間」として
その後の経過時間を示したものであり、必ずしも破堤地点からの浸水経過時間ではありません。

この図で示す「破堤○時間後」は、対象河川から氾濫原への浸水が始まる時間を「破堤開始時間」として
その後の経過時間を示したものであり、必ずしも破堤地点からの浸水経過時間ではありません。

この図で示す「破堤○時間後」は、対象河川から氾濫原への浸水が始まる時間を「破堤開始時間」として
その後の経過時間を示したものであり、必ずしも破堤地点からの浸水経過時間ではありません。

この図で示す「破堤〇時間後」は、対象河川から氾濫原への浸水が始まる時間を「破堤開始時間」として
その後の経過時間を示したものであり、必ずしも破堤地点からの浸水経過時間ではありません。

この図で示す「破堤〇時間後」は、対象河川から氾濫原への浸水が始まる時間を「破堤開始時間」として
その後の経過時間を示したものであり、必ずしも破堤地点からの浸水経過時間ではありません。

この図で示す「破堤〇時間後」は、対象河川から氾濫原への浸水が始まる時間を「破堤開始時間」として
その後の経過時間を示したものであり、必ずしも破堤地点からの浸水経過時間ではありません。

0.5m未満
0.5m～1.0m未満
1.0m～2.0m未満
2.0m～5.0m未満
5.0m以上
里川
最大浸水深
常陸太田市
R7.0Km
日立市
常陸大宮市
城里町
那珂市
東海村

この図で示す「破堤○時間後」は、対象河川から氾濫原への浸水が始まる時間を「破堤開始時間」として
その後の経過時間を示したものであり、必ずしも破堤地点からの浸水経過時間ではありません。

この図で示す「破堤〇時間後」は、対象河川から氾濫原への浸水が始まる時間を「破堤開始時間」として
その後の経過時間を示したものであり、必ずしも破堤地点からの浸水経過時間ではありません。

この図で示す「破堤○時間後」は、対象河川から氾濫原への浸水が始まる時間を「破堤開始時間」として
その後の経過時間を示したものであり、必ずしも破堤地点からの浸水経過時間ではありません。

この図で示す「破堤○時間後」は、対象河川から氾濫原への浸水が始まる時間を「破堤開始時間」として
その後の経過時間を示したものであり、必ずしも破堤地点からの浸水経過時間ではありません。

この図で示す「破堤○時間後」は、対象河川から氾濫原への浸水が始まる時間を「破堤開始時間」として
その後の経過時間を示したものであり、必ずしも破堤地点からの浸水経過時間ではありません。

この図で示す「破堤○時間後」は、対象河川から氾濫原への浸水が始まる時間を「破堤開始時間」として
その後の経過時間を示したものであり、必ずしも破堤地点からの浸水経過時間ではありません。

この図で示す「破堤○時間後」は、対象河川から氾濫原への浸水が始まる時間を「破堤開始時間」として
その後の経過時間を示したものであり、必ずしも破堤地点からの浸水経過時間ではありません。

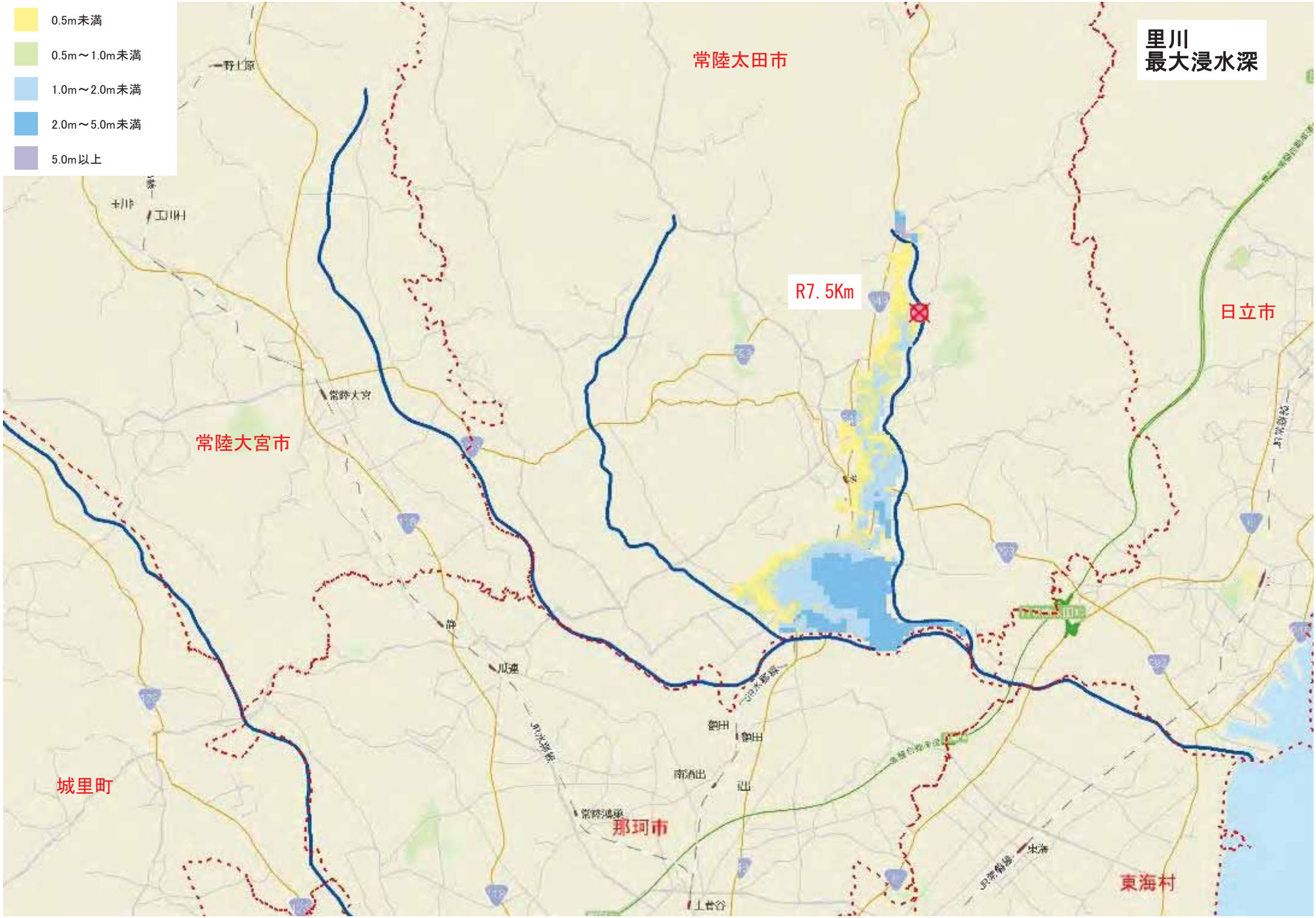
0.5m未満
0.5m～1.0m未満
1.0m～2.0m未満
2.0m～5.0m未満
5.0m以上
里川
最大浸水深
常陸太田市
R7.5Km
日立市
常陸大宮市
城里町
那珂市
東海村

この図で示す「破堤○時間後」は、対象河川から氾濫原への浸水が始まる時間を「破堤開始時間」として
その後の経過時間を示したものであり、必ずしも破堤地点からの浸水経過時間ではありません。

この図で示す「破堤○時間後」は、対象河川から氾濫原への浸水が始まる時間を「破堤開始時間」として
その後の経過時間を示したものであり、必ずしも破堤地点からの浸水経過時間ではありません。

この図で示す「破堤○時間後」は、対象河川から氾濫原への浸水が始まる時間を「破堤開始時間」として
その後の経過時間を示したものであり、必ずしも破堤地点からの浸水経過時間ではありません。

この図で示す「破堤○時間後」は、対象河川から氾濫原への浸水が始まる時間を「破堤開始時間」として
その後の経過時間を示したものであり、必ずしも破堤地点からの浸水経過時間ではありません。

この図で示す「破堤○時間後」は、対象河川から氾濫原への浸水が始まる時間を「破堤開始時間」として
その後の経過時間を示したものであり、必ずしも破堤地点からの浸水経過時間ではありません。

この図で示す「破堤○時間後」は、対象河川から氾濫原への浸水が始まる時間を「破堤開始時間」として
その後の経過時間を示したものであり、必ずしも破堤地点からの浸水経過時間ではありません。

この図で示す「破堤○時間後」は、対象河川から氾濫原への浸水が始まる時間を「破堤開始時間」として
その後の経過時間を示したものであり、必ずしも破堤地点からの浸水経過時間ではありません。

0.5m未満
0.5m～1.0m未満
1.0m～2.0m未満
2.0m～5.0m未満
5.0m以上
里川
最大浸水深
常陸太田市
R8.0Km
日立市
常陸大宮市
城里町
那珂市
東海村

この図で示す「破堤○時間後」は、対象河川から氾濫原への浸水が始まる時間を「破堤開始時間」としてその後の経過時間を示したものであり、必ずしも破堤地点からの浸水経過時間ではありません。

この図で示す「破堤〇時間後」は、対象河川から氾濫原への浸水が始まる時間を「破堤開始時間」として
その後の経過時間を示したものであり、必ずしも破堤地点からの浸水経過時間ではありません。

この図で示す「破堤○時間後」は、対象河川から氾濫原への浸水が始まる時間を「破堤開始時間」としてその後の経過時間を示したものであり、必ずしも破堤地点からの浸水経過時間ではありません。

この図で示す「破堤○時間後」は、対象河川から氾濫原への浸水が始まる時間を「破堤開始時間」として
その後の経過時間を示したものであり、必ずしも破堤地点からの浸水経過時間ではありません。

この図で示す「破堤○時間後」は、対象河川から氾濫原への浸水が始まる時間を「破堤開始時間」として
その後の経過時間を示したものであり、必ずしも破堤地点からの浸水経過時間ではありません。

この図で示す「破堤○時間後」は、対象河川から氾濫原への浸水が始まる時間を「破堤開始時間」として
その後の経過時間を示したものであり、必ずしも破堤地点からの浸水経過時間ではありません。

この図で示す「破堤○時間後」は、対象河川から氾濫原への浸水が始まる時間を「破堤開始時間」として
その後の経過時間を示したものであり、必ずしも破堤地点からの浸水経過時間ではありません。

0.5m未満
0.5m～1.0m未満
1.0m～2.0m未満
2.0m～5.0m未満
5.0m以上
里川
最大浸水深
常陸太田市
R8.5Km
日立市
常陸大宮市
城里町
那珂市
東海村

この図で示す「破堤○時間後」は、対象河川から氾濫原への浸水が始まる時間を「破堤開始時間」として
その後の経過時間を示したものであり、必ずしも破堤地点からの浸水経過時間ではありません。

この図で示す「破堤○時間後」は、対象河川から氾濫原への浸水が始まる時間を「破堤開始時間」として
その後の経過時間を示したものであり、必ずしも破堤地点からの浸水経過時間ではありません。

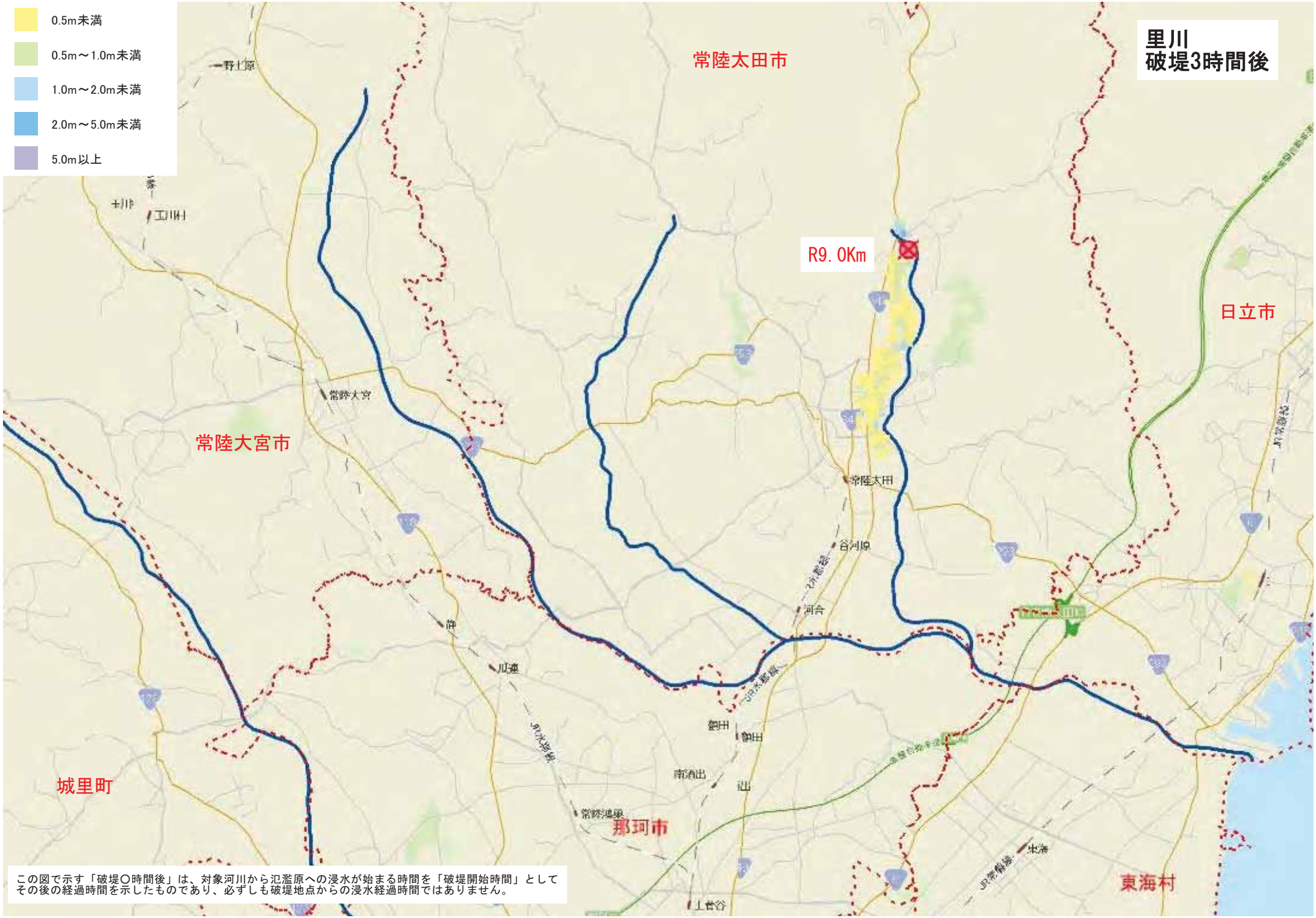

この図で示す「破堤○時間後」は、対象河川から氾濫原への浸水が始まる時間を「破堤開始時間」としてその後の経過時間を示したものであり、必ずしも破堤地点からの浸水経過時間ではありません。

この図で示す「破堤○時間後」は、対象河川から氾濫原への浸水が始まる時間を「破堤開始時間」として
その後の経過時間を示したものであり、必ずしも破堤地点からの浸水経過時間ではありません。

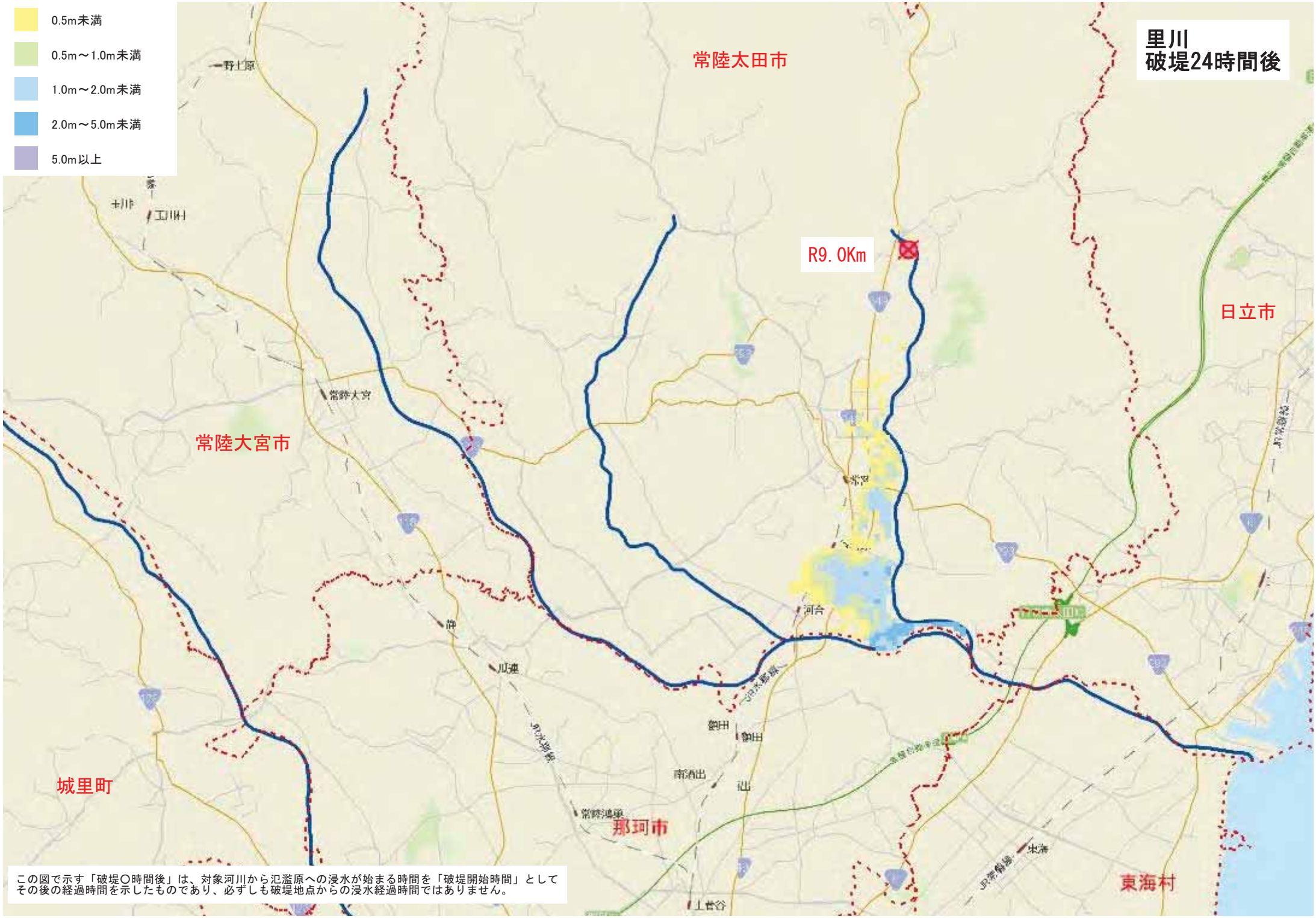

この図で示す「破堤○時間後」は、対象河川から氾濫原への浸水が始まる時間を「破堤開始時間」として
その後の経過時間を示したものであり、必ずしも破堤地点からの浸水経過時間ではありません。

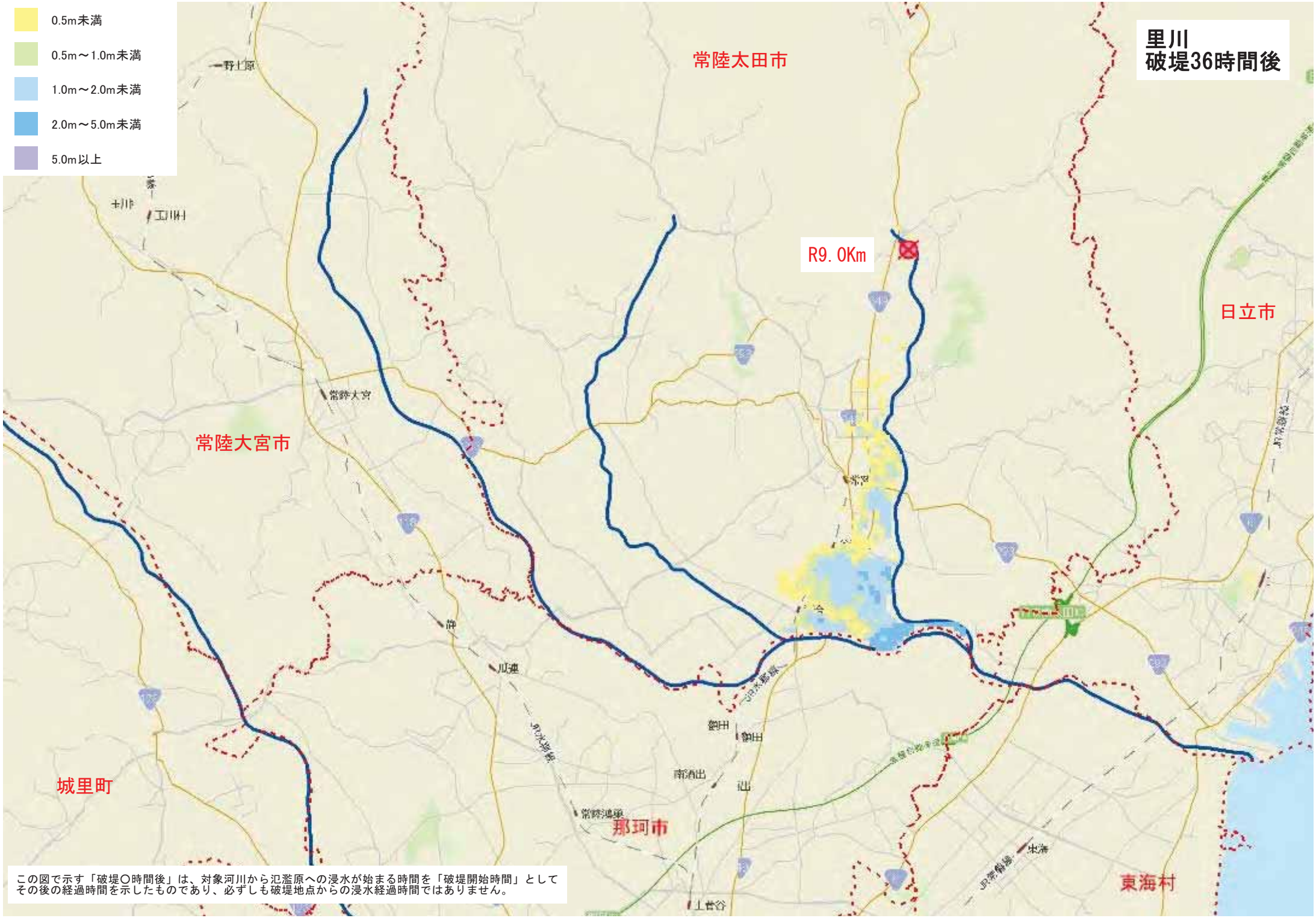

この図で示す「破堤○時間後」は、対象河川から氾濫原への浸水が始まる時間を「破堤開始時間」として
その後の経過時間を示したものであり、必ずしも破堤地点からの浸水経過時間ではありません。

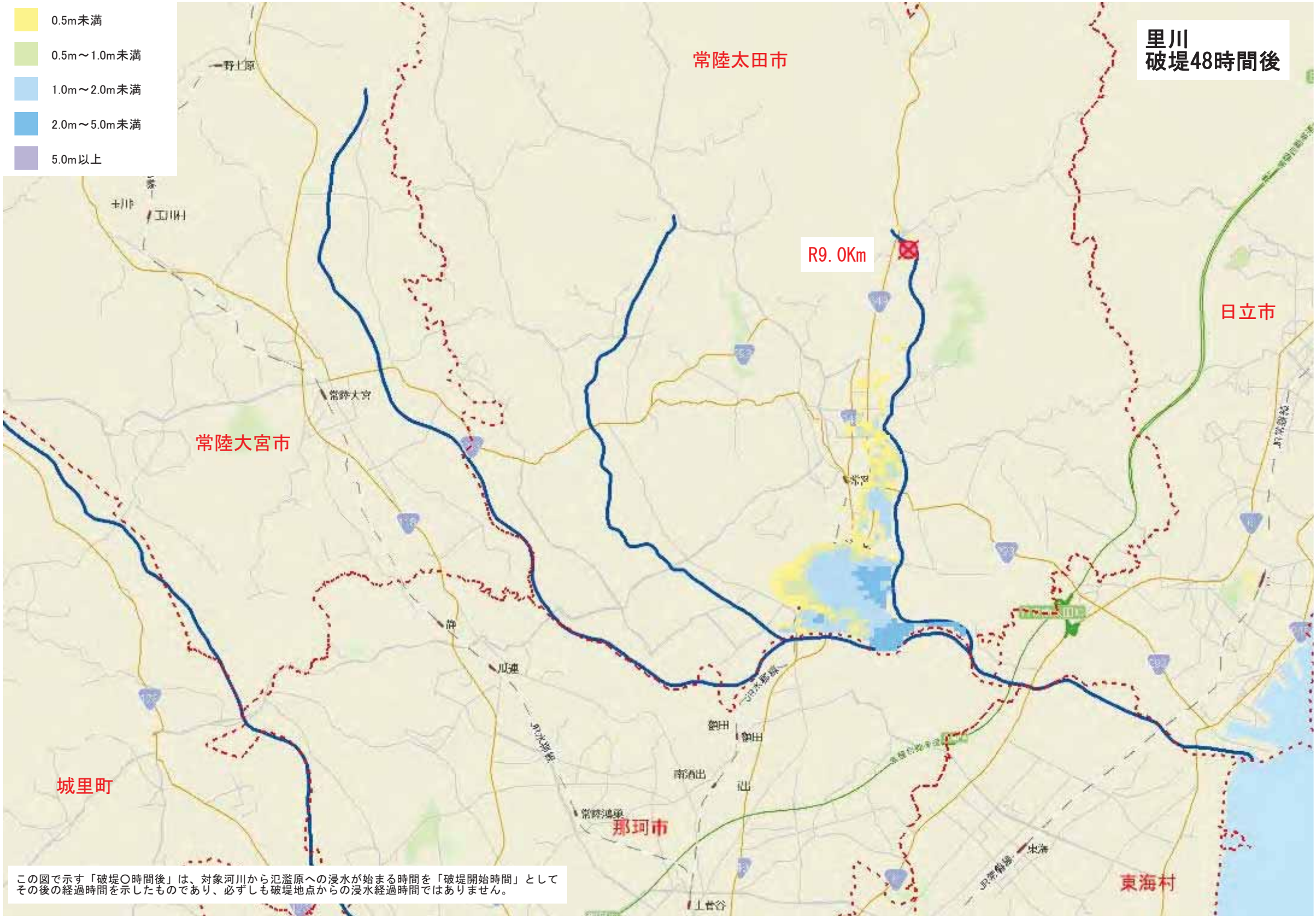

この図で示す「破堤○時間後」は、対象河川から氾濫原への浸水が始まる時間を「破堤開始時間」として
その後の経過時間を示したものであり、必ずしも破堤地点からの浸水経過時間ではありません。

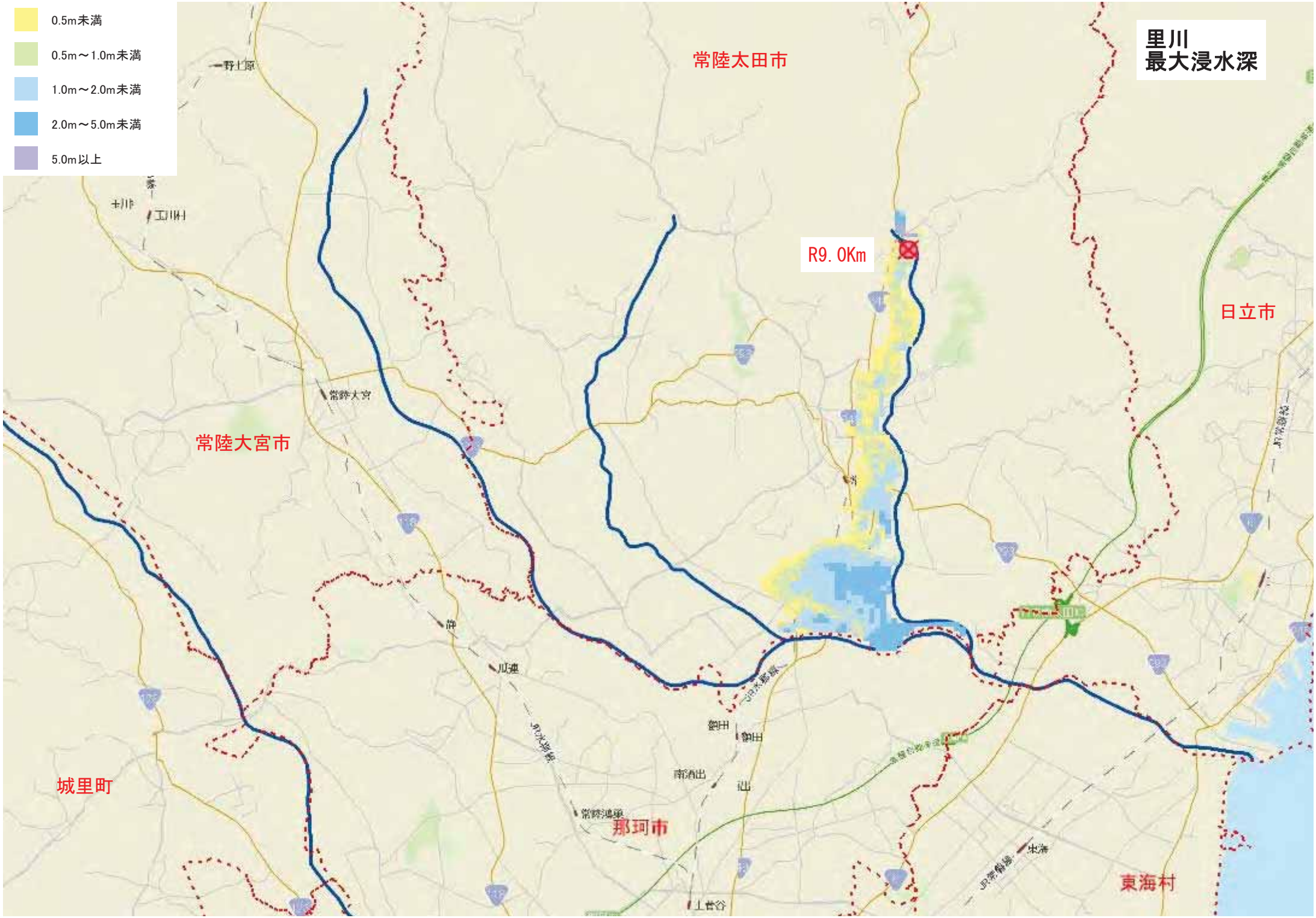
0.5m未満
0.5m～1.0m未満
1.0m～2.0m未満
2.0m～5.0m未満
5.0m以上
里川
最大浸水深
常陸太田市
R9.0Km
日立市
常陸大宮市
城里町
那珂市
東海村