この図で示す「破堤〇時間後」は、対象河川から氾濫原への浸水が始まる時間を「破堤開始時間」として
その後の経過時間を示したものであり、必ずしも破堤地点からの浸水経過時間ではありません。

この図で示す「破堤〇時間後」は、対象河川から氾濫原への浸水が始まる時間を「破堤開始時間」として
その後の経過時間を示したものであり、必ずしも破堤地点からの浸水経過時間ではありません。

この図で示す「破堤〇時間後」は、対象河川から氾濫原への浸水が始まる時間を「破堤開始時間」として
その後の経過時間を示したものであり、必ずしも破堤地点からの浸水経過時間ではありません。

この図で示す「破堤〇時間後」は、対象河川から氾濫原への浸水が始まる時間を「破堤開始時間」として
その後の経過時間を示したものであり、必ずしも破堤地点からの浸水経過時間ではありません。

この図で示す「破堤〇時間後」は、対象河川から氾濫原への浸水が始まる時間を「破堤開始時間」として
その後の経過時間を示したものであり、必ずしも破堤地点からの浸水経過時間ではありません。

この図で示す「破堤〇時間後」は、対象河川から氾濫原への浸水が始まる時間を「破堤開始時間」として
その後の経過時間を示したものであり、必ずしも破堤地点からの浸水経過時間ではありません。

この図で示す「破堤〇時間後」は、対象河川から氾濫原への浸水が始まる時間を「破堤開始時間」として
その後の経過時間を示したものであり、必ずしも破堤地点からの浸水経過時間ではありません。

0.5m未満
0.5m～1.0m未満
1.0m～2.0m未満
2.0m～5.0m未満
5.0m以上
山田川
最大浸水深
常陸太田市
日立市
常陸大宮市
城里町
那珂市
東海村
R0.5Km

この図で示す「破堤〇時間後」は、対象河川から氾濫原への浸水が始まる時間を「破堤開始時間」として
その後の経過時間を示したものであり、必ずしも破堤地点からの浸水経過時間ではありません。

この図で示す「破堤〇時間後」は、対象河川から氾濫原への浸水が始まる時間を「破堤開始時間」として
その後の経過時間を示したものであり、必ずしも破堤地点からの浸水経過時間ではありません。

この図で示す「破堤〇時間後」は、対象河川から氾濫原への浸水が始まる時間を「破堤開始時間」として
その後の経過時間を示したものであり、必ずしも破堤地点からの浸水経過時間ではありません。

この図で示す「破堤〇時間後」は、対象河川から氾濫原への浸水が始まる時間を「破堤開始時間」として
その後の経過時間を示したものであり、必ずしも破堤地点からの浸水経過時間ではありません。

この図で示す「破堤〇時間後」は、対象河川から氾濫原への浸水が始まる時間を「破堤開始時間」として
その後の経過時間を示したものであり、必ずしも破堤地点からの浸水経過時間ではありません。

この図で示す「破堤〇時間後」は、対象河川から氾濫原への浸水が始まる時間を「破堤開始時間」として
その後の経過時間を示したものであり、必ずしも破堤地点からの浸水経過時間ではありません。

この図で示す「破堤〇時間後」は、対象河川から氾濫原への浸水が始まる時間を「破堤開始時間」として
その後の経過時間を示したものであり、必ずしも破堤地点からの浸水経過時間ではありません。

山田川
最大浸水深
0.5m未満
0.5m～1.0m未満
1.0m～2.0m未満
2.0m～5.0m未満
5.0m以上
常陸太田市
日立市
常陸大宮市
城里町
那珂市
東海村
R1.0Km
常陸大宮
常陸太田
谷河原
河合
川連
都出
南酒出
常陸鴻巣
東海

この図で示す「破堤〇時間後」は、対象河川から氾濫原への浸水が始まる時間を「破堤開始時間」として
その後の経過時間を示したものであり、必ずしも破堤地点からの浸水経過時間ではありません。

この図で示す「破堤〇時間後」は、対象河川から氾濫原への浸水が始まる時間を「破堤開始時間」として
その後の経過時間を示したものであり、必ずしも破堤地点からの浸水経過時間ではありません。

この図で示す「破堤〇時間後」は、対象河川から氾濫原への浸水が始まる時間を「破堤開始時間」として
その後の経過時間を示したものであり、必ずしも破堤地点からの浸水経過時間ではありません。

この図で示す「破堤〇時間後」は、対象河川から氾濫原への浸水が始まる時間を「破堤開始時間」として
その後の経過時間を示したものであり、必ずしも破堤地点からの浸水経過時間ではありません。

この図で示す「破堤〇時間後」は、対象河川から氾濫原への浸水が始まる時間を「破堤開始時間」として
その後の経過時間を示したものであり、必ずしも破堤地点からの浸水経過時間ではありません。

この図で示す「破堤〇時間後」は、対象河川から氾濫原への浸水が始まる時間を「破堤開始時間」として
その後の経過時間を示したものであり、必ずしも破堤地点からの浸水経過時間ではありません。

この図で示す「破堤〇時間後」は、対象河川から氾濫原への浸水が始まる時間を「破堤開始時間」として
その後の経過時間を示したものであり、必ずしも破堤地点からの浸水経過時間ではありません。

0.5m未満
0.5m～1.0m未満
1.0m～2.0m未満
2.0m～5.0m未満
5.0m以上
山田川
最大浸水深
常陸太田市
日立市
常陸大宮市
城里町
那珂市
東海村
R1.5Km
常陸大宮
常陸太田
谷河原
河合
川連
都出
南酒出
常陸鴻巣
東海

この図で示す「破堤○時間後」は、対象河川から氾濫原への浸水が始まる時間を「破堤開始時間」として
その後の経過時間を示したものであり、必ずしも破堤地点からの浸水経過時間ではありません。

この図で示す「破堤〇時間後」は、対象河川から氾濫原への浸水が始まる時間を「破堤開始時間」として
その後の経過時間を示したものであり、必ずしも破堤地点からの浸水経過時間ではありません。

この図で示す「破堤〇時間後」は、対象河川から氾濫原への浸水が始まる時間を「破堤開始時間」として
その後の経過時間を示したものであり、必ずしも破堤地点からの浸水経過時間ではありません。

この図で示す「破堤〇時間後」は、対象河川から氾濫原への浸水が始まる時間を「破堤開始時間」として
その後の経過時間を示したものであり、必ずしも破堤地点からの浸水経過時間ではありません。

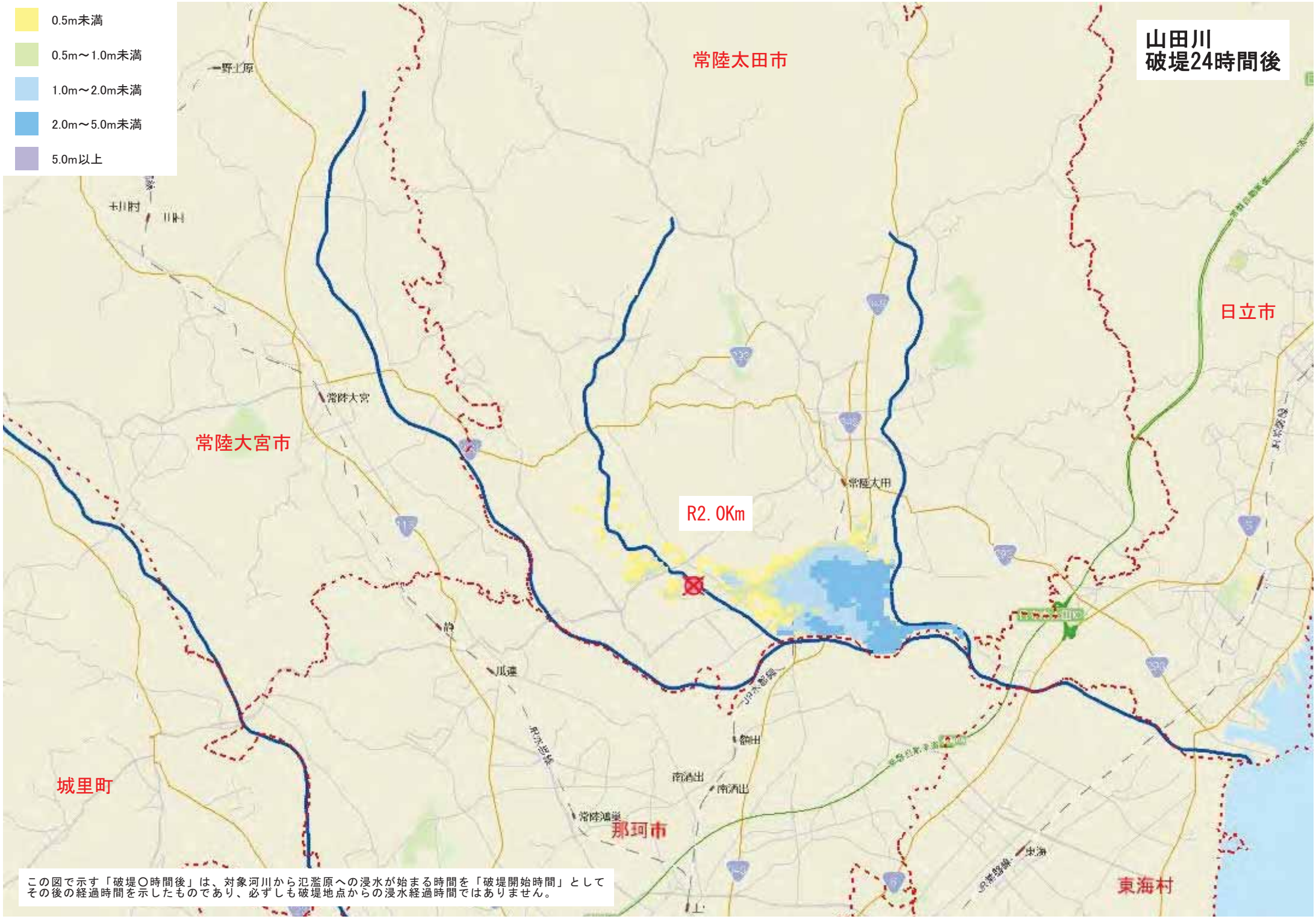

この図で示す「破堤〇時間後」は、対象河川から氾濫原への浸水が始まる時間を「破堤開始時間」として
その後の経過時間を示したものであり、必ずしも破堤地点からの浸水経過時間ではありません。

この図で示す「破堤〇時間後」は、対象河川から氾濫原への浸水が始まる時間を「破堤開始時間」として
その後の経過時間を示したものであり、必ずしも破堤地点からの浸水経過時間ではありません。

この図で示す「破堤〇時間後」は、対象河川から氾濫原への浸水が始まる時間を「破堤開始時間」として
その後の経過時間を示したものであり、必ずしも破堤地点からの浸水経過時間ではありません。

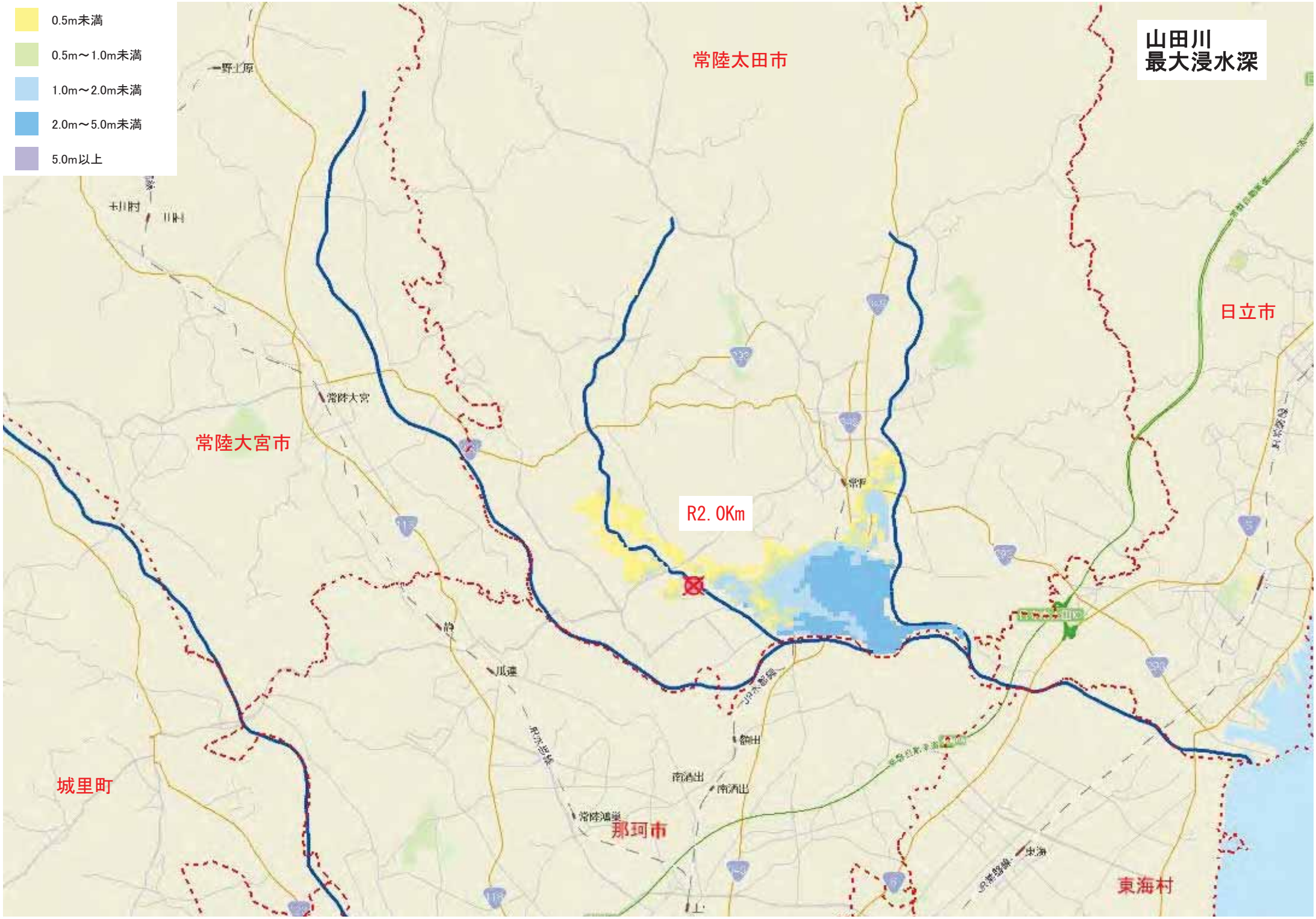
0.5m未満
0.5m～1.0m未満
1.0m～2.0m未満
2.0m～5.0m未満
5.0m以上
山田川
最大浸水深
常陸太田市
日立市
常陸大宮市
城里町
那珂市
東海村
R2.0Km

この図で示す「破堤〇時間後」は、対象河川から氾濫原への浸水が始まる時間を「破堤開始時間」として
その後の経過時間を示したものであり、必ずしも破堤地点からの浸水経過時間ではありません。

この図で示す「破堤〇時間後」は、対象河川から氾濫原への浸水が始まる時間を「破堤開始時間」として
その後の経過時間を示したものであり、必ずしも破堤地点からの浸水経過時間ではありません。

この図で示す「破堤〇時間後」は、対象河川から氾濫原への浸水が始まる時間を「破堤開始時間」として
その後の経過時間を示したものであり、必ずしも破堤地点からの浸水経過時間ではありません。

この図で示す「破堤〇時間後」は、対象河川から氾濫原への浸水が始まる時間を「破堤開始時間」として
その後の経過時間を示したものであり、必ずしも破堤地点からの浸水経過時間ではありません。

この図で示す「破堤〇時間後」は、対象河川から氾濫原への浸水が始まる時間を「破堤開始時間」として
その後の経過時間を示したものであり、必ずしも破堤地点からの浸水経過時間ではありません。

この図で示す「破堤〇時間後」は、対象河川から氾濫原への浸水が始まる時間を「破堤開始時間」として
その後の経過時間を示したものであり、必ずしも破堤地点からの浸水経過時間ではありません。

この図で示す「破堤〇時間後」は、対象河川から氾濫原への浸水が始まる時間を「破堤開始時間」として
その後の経過時間を示したものであり、必ずしも破堤地点からの浸水経過時間ではありません。

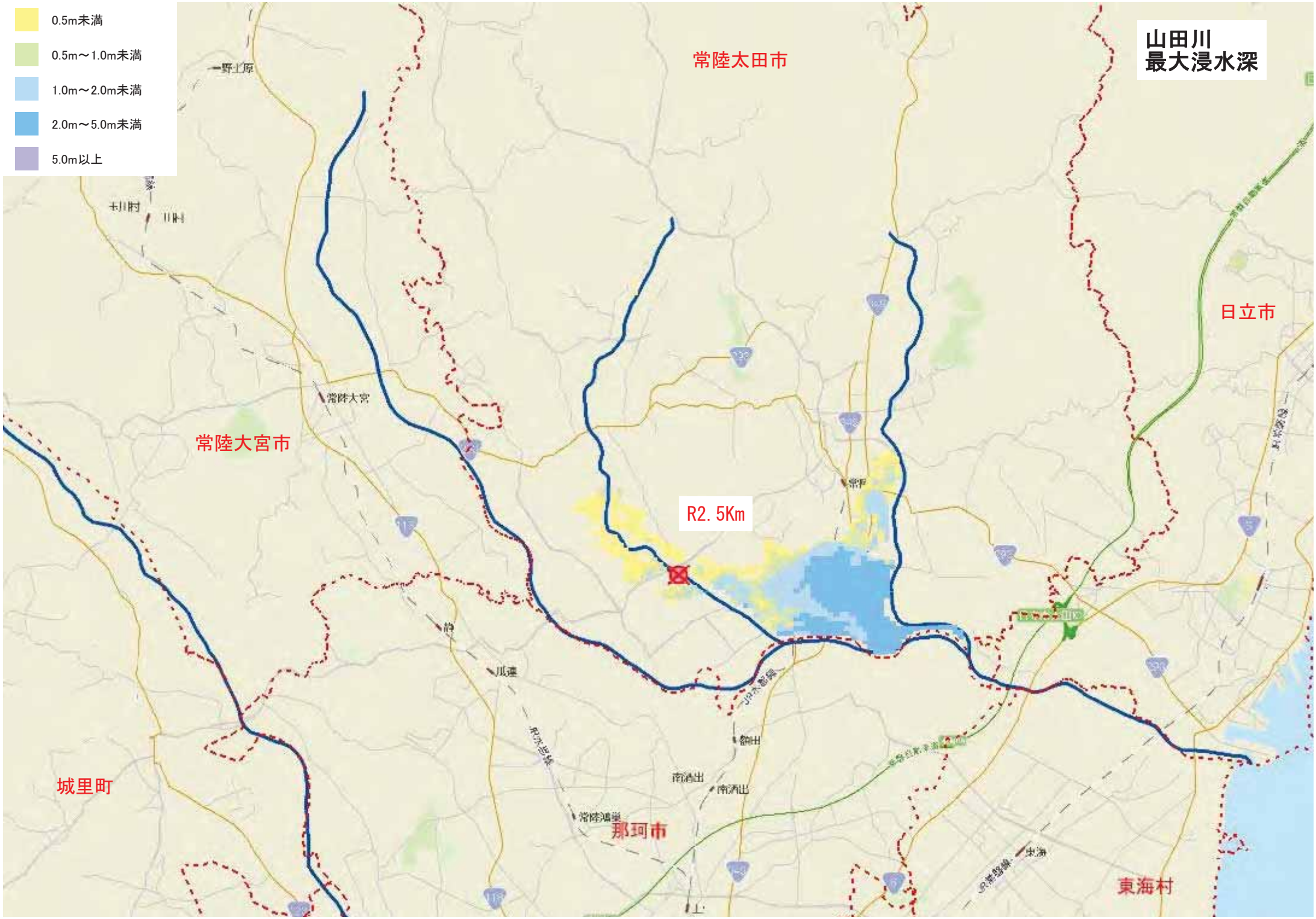
0.5m未満
0.5m～1.0m未満
1.0m～2.0m未満
2.0m～5.0m未満
5.0m以上
山田川
最大浸水深
常陸太田市
日立市
常陸大宮市
城里町
那珂市
東海村
R2.5Km

この図で示す「破堤〇時間後」は、対象河川から氾濫原への浸水が始まる時間を「破堤開始時間」として
その後の経過時間を示したものであり、必ずしも破堤地点からの浸水経過時間ではありません。

この図で示す「破堤〇時間後」は、対象河川から氾濫原への浸水が始まる時間を「破堤開始時間」として
その後の経過時間を示したものであり、必ずしも破堤地点からの浸水経過時間ではありません。

この図で示す「破堤〇時間後」は、対象河川から氾濫原への浸水が始まる時間を「破堤開始時間」として
その後の経過時間を示したものであり、必ずしも破堤地点からの浸水経過時間ではありません。

この図で示す「破堤〇時間後」は、対象河川から氾濫原への浸水が始まる時間を「破堤開始時間」として
その後の経過時間を示したものであり、必ずしも破堤地点からの浸水経過時間ではありません。

この図で示す「破堤〇時間後」は、対象河川から氾濫原への浸水が始まる時間を「破堤開始時間」として
その後の経過時間を示したものであり、必ずしも破堤地点からの浸水経過時間ではありません。

この図で示す「破堤〇時間後」は、対象河川から氾濫原への浸水が始まる時間を「破堤開始時間」として
その後の経過時間を示したものであり、必ずしも破堤地点からの浸水経過時間ではありません。

この図で示す「破堤〇時間後」は、対象河川から氾濫原への浸水が始まる時間を「破堤開始時間」として
その後の経過時間を示したものであり、必ずしも破堤地点からの浸水経過時間ではありません。

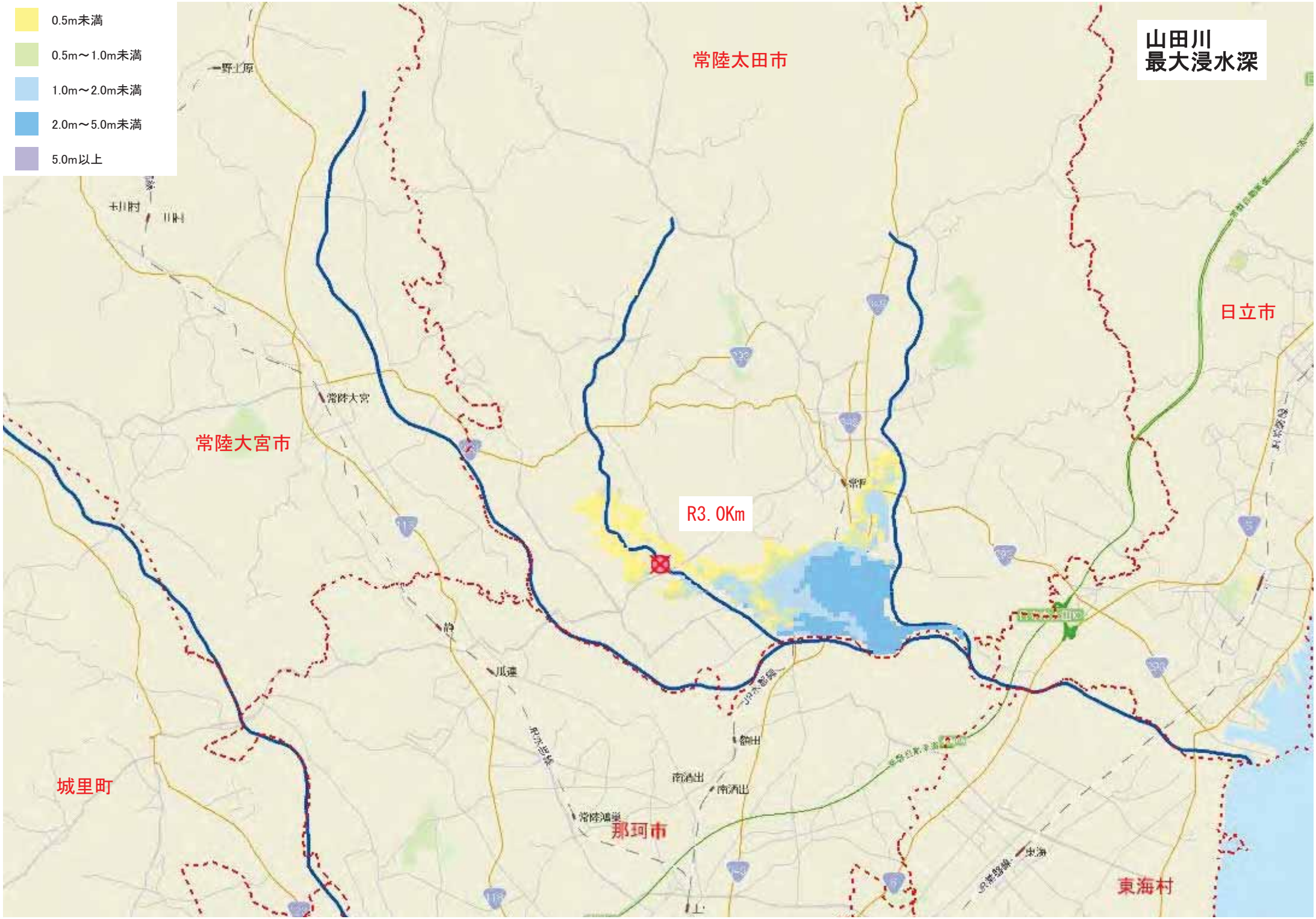
0.5m未満
0.5m～1.0m未満
1.0m～2.0m未満
2.0m～5.0m未満
5.0m以上
山田川
最大浸水深
常陸太田市
日立市
常陸大宮市
城里町
那珂市
東海村
R3.0Km

この図で示す「破堤〇時間後」は、対象河川から氾濫原への浸水が始まる時間を「破堤開始時間」として
その後の経過時間を示したものであり、必ずしも破堤地点からの浸水経過時間ではありません。

この図で示す「破堤〇時間後」は、対象河川から氾濫原への浸水が始まる時間を「破堤開始時間」として
その後の経過時間を示したものであり、必ずしも破堤地点からの浸水経過時間ではありません。

この図で示す「破堤〇時間後」は、対象河川から氾濫原への浸水が始まる時間を「破堤開始時間」として
その後の経過時間を示したものであり、必ずしも破堤地点からの浸水経過時間ではありません。

この図で示す「破堤〇時間後」は、対象河川から氾濫原への浸水が始まる時間を「破堤開始時間」として
その後の経過時間を示したものであり、必ずしも破堤地点からの浸水経過時間ではありません。

この図で示す「破堤〇時間後」は、対象河川から氾濫原への浸水が始まる時間を「破堤開始時間」として
その後の経過時間を示したものであり、必ずしも破堤地点からの浸水経過時間ではありません。

この図で示す「破堤〇時間後」は、対象河川から氾濫原への浸水が始まる時間を「破堤開始時間」として
その後の経過時間を示したものであり、必ずしも破堤地点からの浸水経過時間ではありません。

この図で示す「破堤〇時間後」は、対象河川から氾濫原への浸水が始まる時間を「破堤開始時間」として
その後の経過時間を示したものであり、必ずしも破堤地点からの浸水経過時間ではありません。

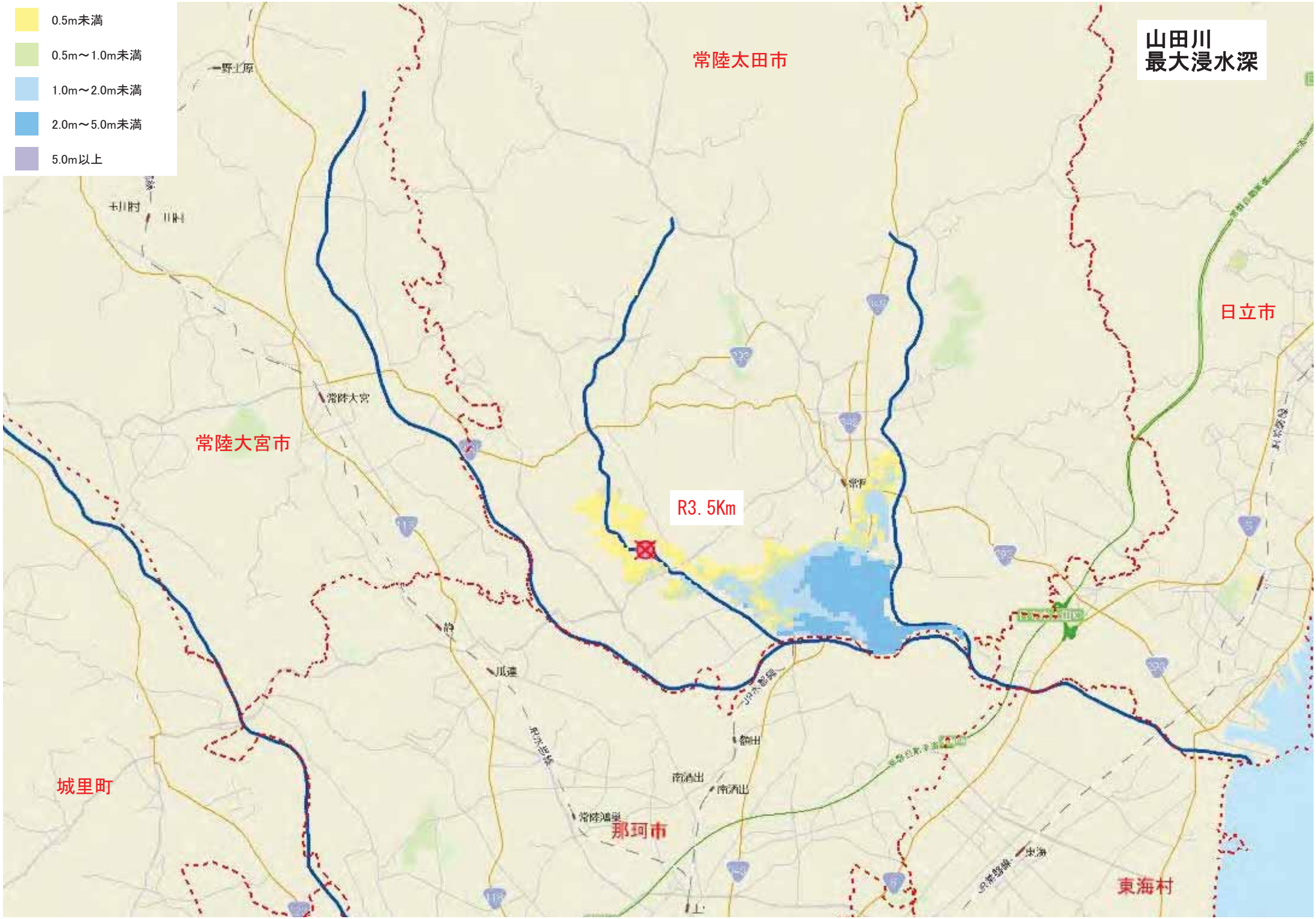
0.5m未満
0.5m～1.0m未満
1.0m～2.0m未満
2.0m～5.0m未満
5.0m以上
山田川
最大浸水深
常陸太田市
日立市
常陸大宮市
城里町
那珂市
東海村
R3.5Km

この図で示す「破堤○時間後」は、対象河川から氾濫原への浸水が始まる時間を「破堤開始時間」として
その後の経過時間を示したものであり、必ずしも破堤地点からの浸水経過時間ではありません。

この図で示す「破堤〇時間後」は、対象河川から氾濫原への浸水が始まる時間を「破堤開始時間」として
その後の経過時間を示したものであり、必ずしも破堤地点からの浸水経過時間ではありません。

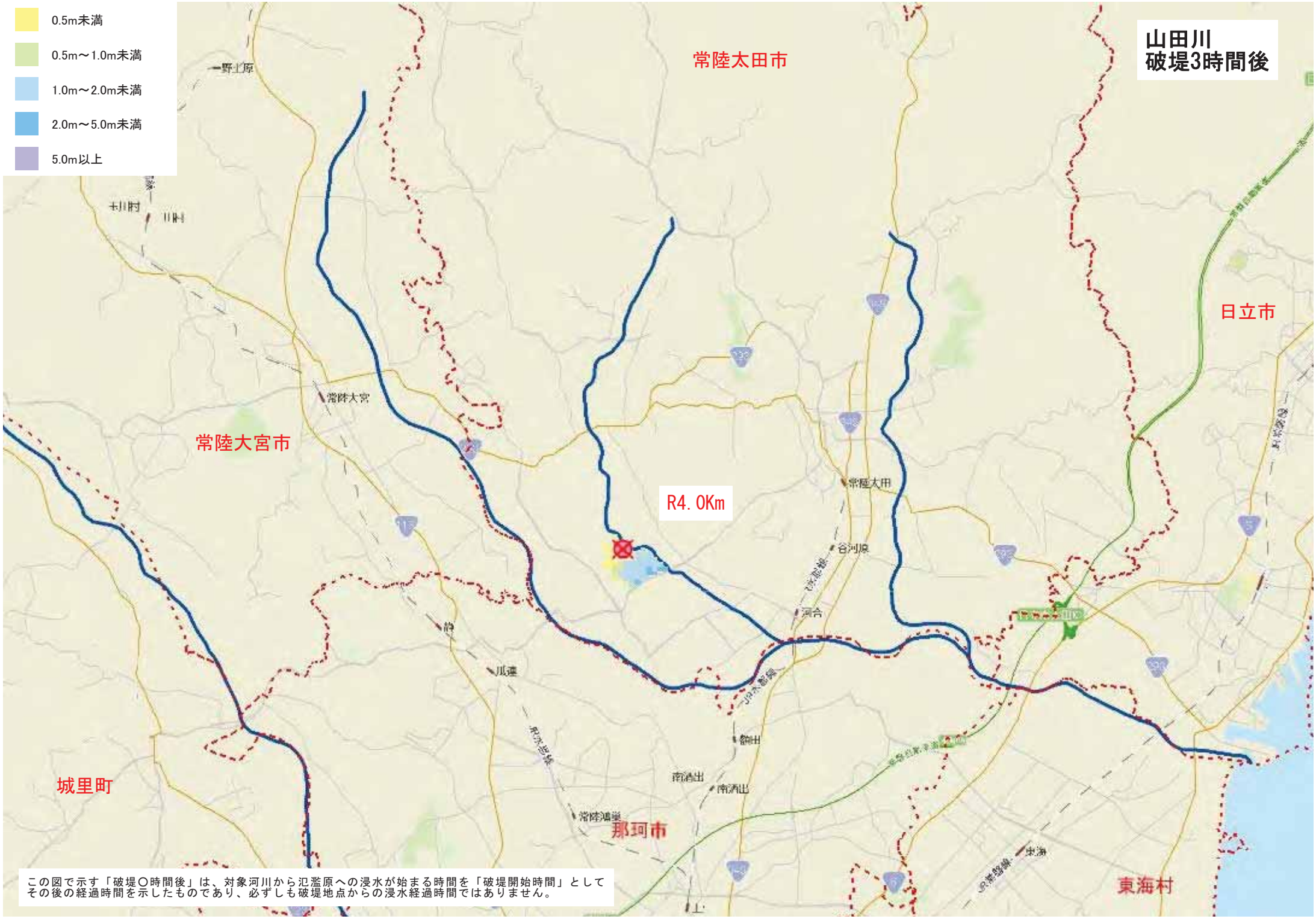

この図で示す「破堤〇時間後」は、対象河川から氾濫原への浸水が始まる時間を「破堤開始時間」として
その後の経過時間を示したものであり、必ずしも破堤地点からの浸水経過時間ではありません。

この図で示す「破堤○時間後」は、対象河川から氾濫原への浸水が始まる時間を「破堤開始時間」として
その後の経過時間を示したものであり、必ずしも破堤地点からの浸水経過時間ではありません。

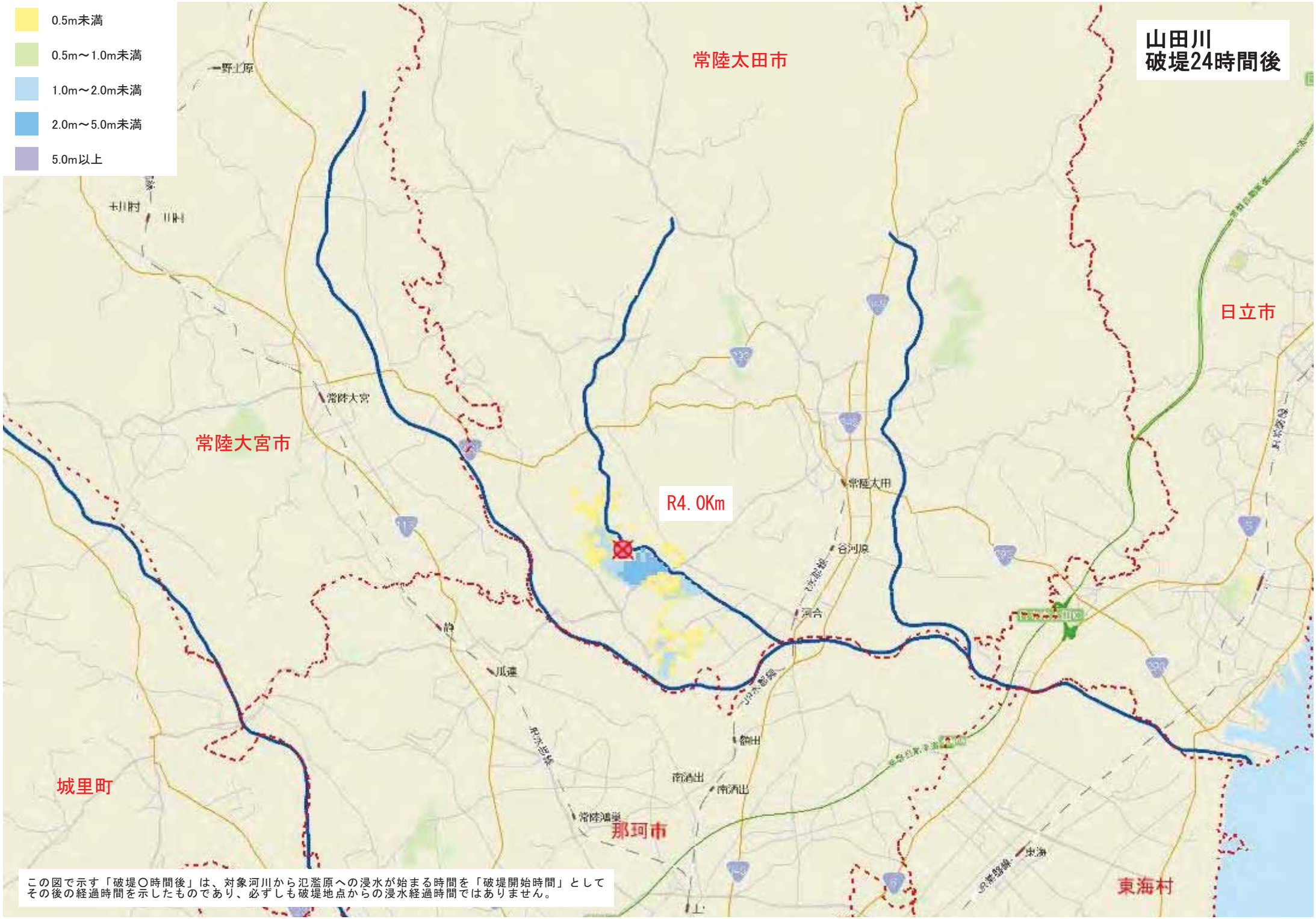

この図で示す「破堤〇時間後」は、対象河川から氾濫原への浸水が始まる時間を「破堤開始時間」として
その後の経過時間を示したものであり、必ずしも破堤地点からの浸水経過時間ではありません。

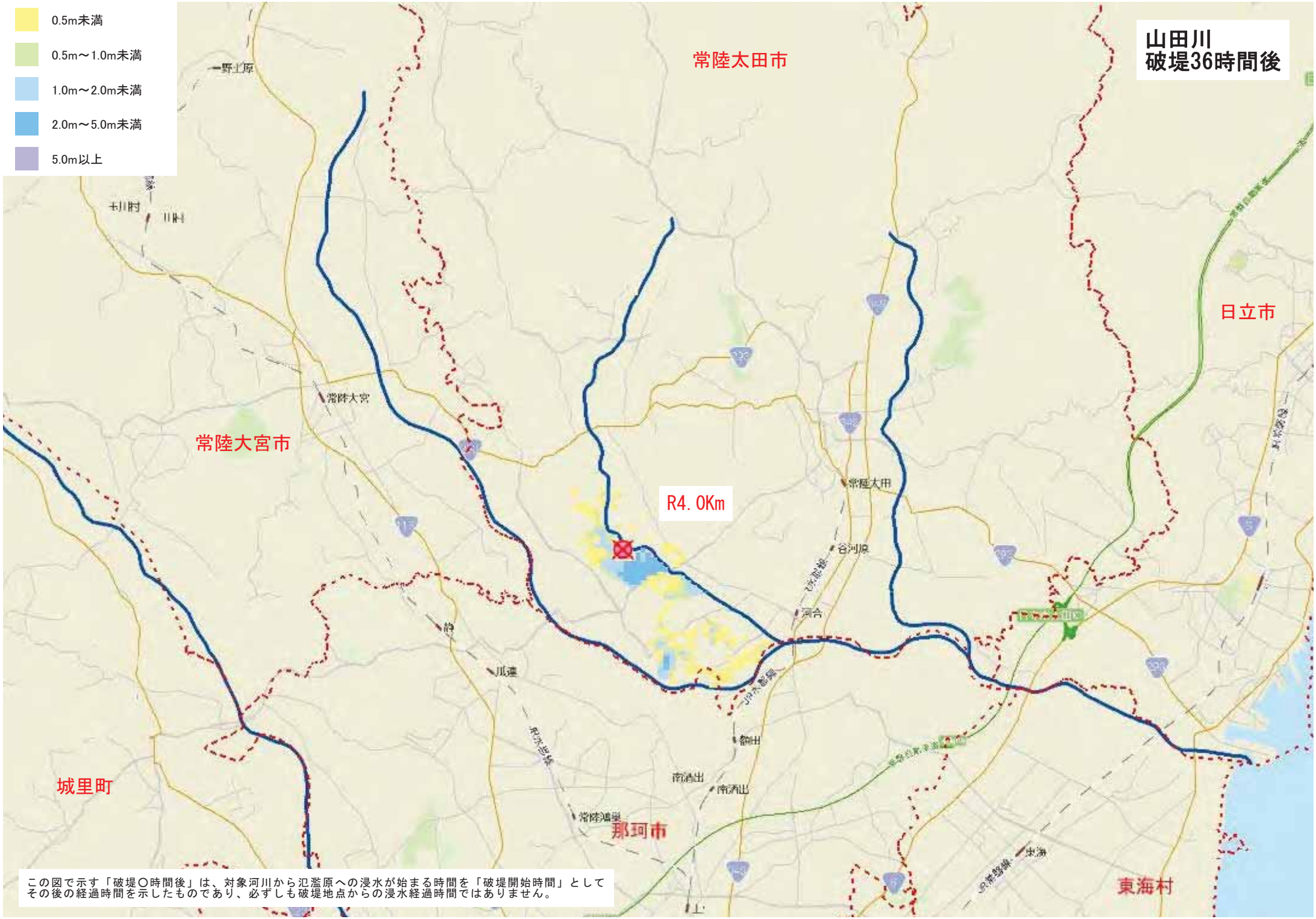

この図で示す「破堤〇時間後」は、対象河川から氾濫原への浸水が始まる時間を「破堤開始時間」として
その後の経過時間を示したものであり、必ずしも破堤地点からの浸水経過時間ではありません。

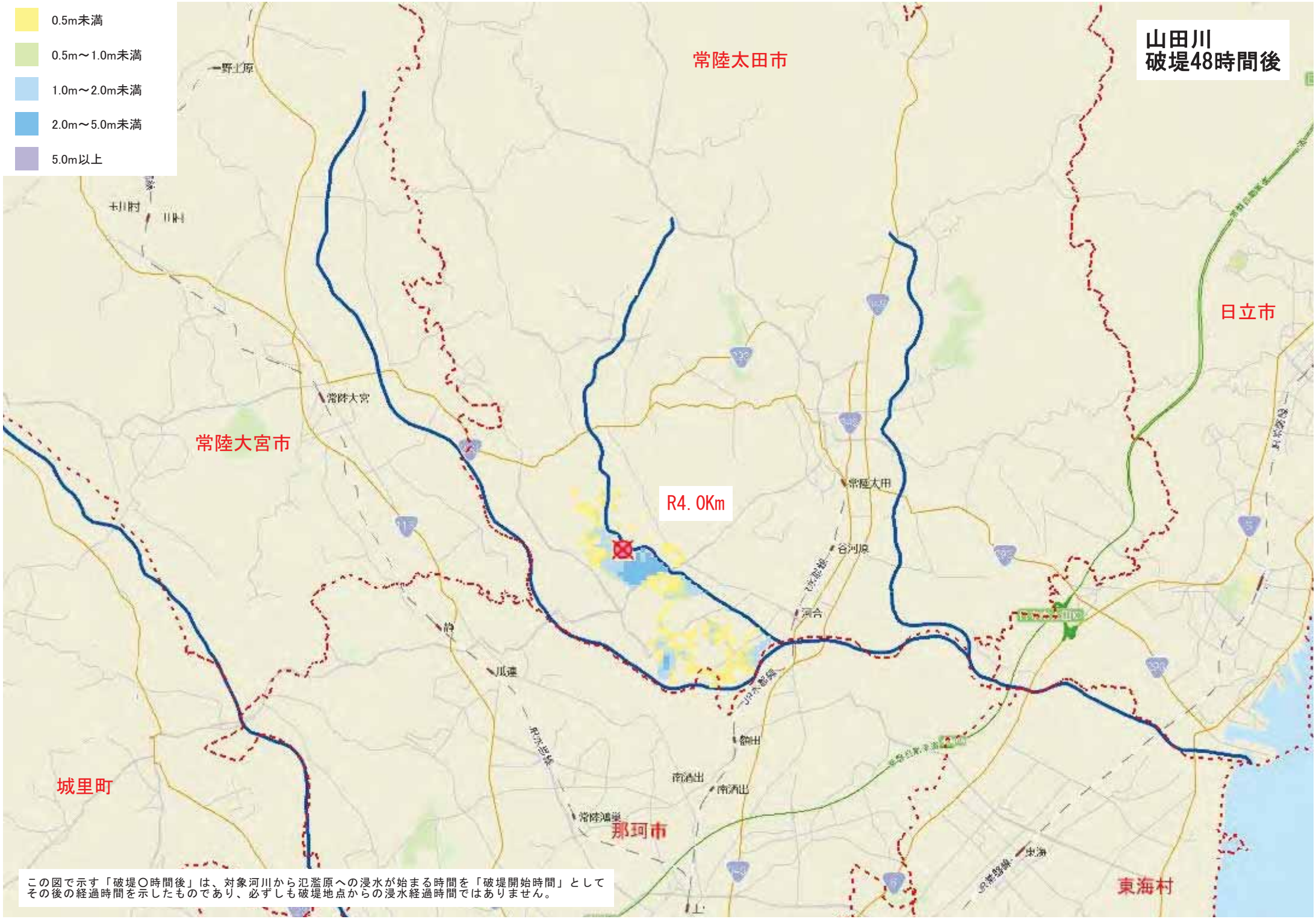

この図で示す「破堤〇時間後」は、対象河川から氾濫原への浸水が始まる時間を「破堤開始時間」として
その後の経過時間を示したものであり、必ずしも破堤地点からの浸水経過時間ではありません。

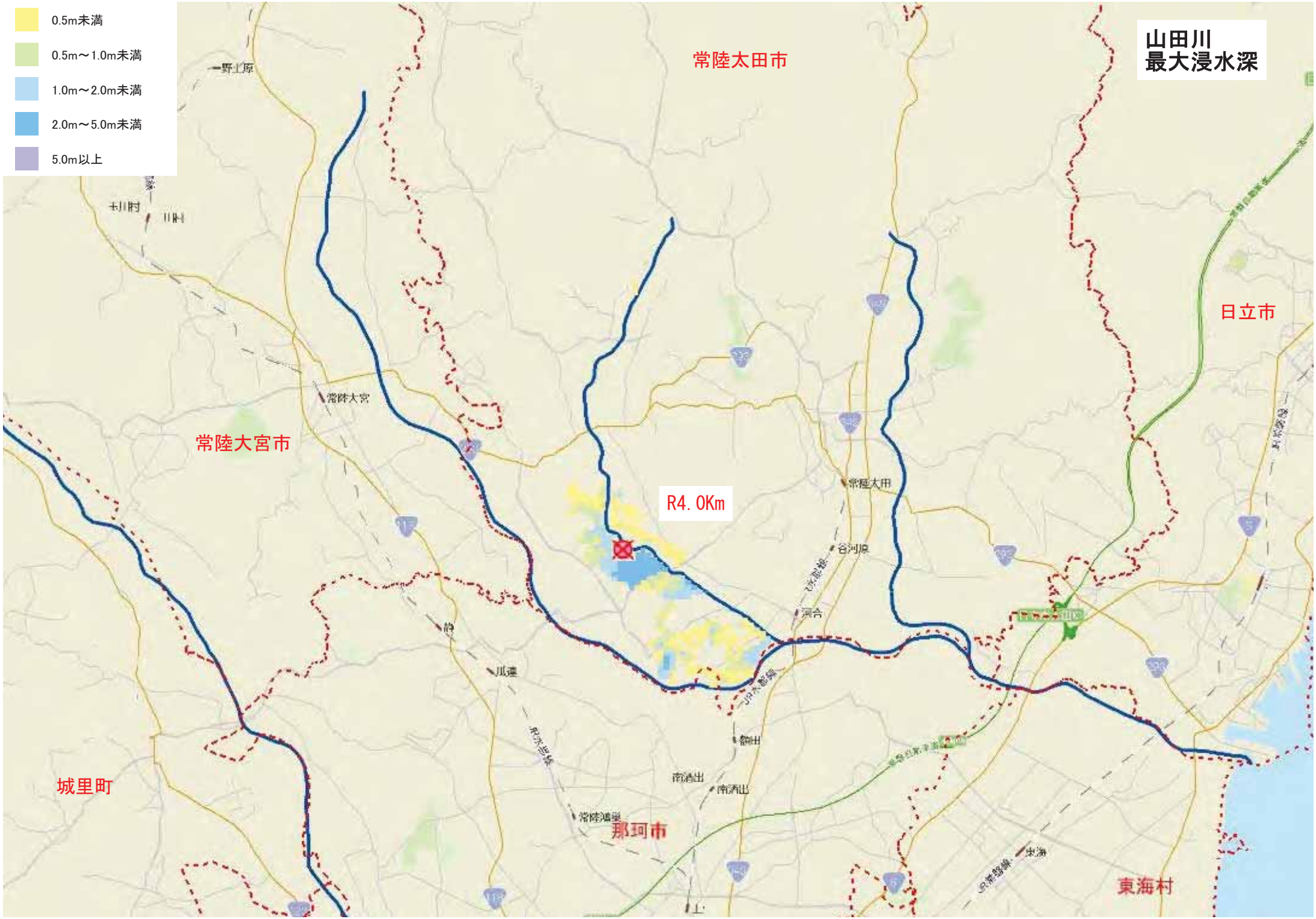
0.5m未満
0.5m～1.0m未満
1.0m～2.0m未満
2.0m～5.0m未満
5.0m以上
山田川
最大浸水深
常陸太田市
日立市
常陸大宮市
城里町
那珂市
東海村
R4.0Km

この図で示す「破堤〇時間後」は、対象河川から氾濫原への浸水が始まる時間を「破堤開始時間」として
その後の経過時間を示したものであり、必ずしも破堤地点からの浸水経過時間ではありません。

この図で示す「破堤〇時間後」は、対象河川から氾濫原への浸水が始まる時間を「破堤開始時間」として
その後の経過時間を示したものであり、必ずしも破堤地点からの浸水経過時間ではありません。

この図で示す「破堤〇時間後」は、対象河川から氾濫原への浸水が始まる時間を「破堤開始時間」として
その後の経過時間を示したものであり、必ずしも破堤地点からの浸水経過時間ではありません。

この図で示す「破堤〇時間後」は、対象河川から氾濫原への浸水が始まる時間を「破堤開始時間」として
その後の経過時間を示したものであり、必ずしも破堤地点からの浸水経過時間ではありません。

この図で示す「破堤〇時間後」は、対象河川から氾濫原への浸水が始まる時間を「破堤開始時間」として
その後の経過時間を示したものであり、必ずしも破堤地点からの浸水経過時間ではありません。

この図で示す「破堤〇時間後」は、対象河川から氾濫原への浸水が始まる時間を「破堤開始時間」として
その後の経過時間を示したものであり、必ずしも破堤地点からの浸水経過時間ではありません。

この図で示す「破堤〇時間後」は、対象河川から氾濫原への浸水が始まる時間を「破堤開始時間」として
その後の経過時間を示したものであり、必ずしも破堤地点からの浸水経過時間ではありません。

山田川
最大浸水深
0.5m未満
0.5m～1.0m未満
1.0m～2.0m未満
2.0m～5.0m未満
5.0m以上
常陸太田市
日立市
常陸大宮市
城里町
那珂市
東海村
R4.5Km

この図で示す「破堤〇時間後」は、対象河川から氾濫原への浸水が始まる時間を「破堤開始時間」として
その後の経過時間を示したものであり、必ずしも破堤地点からの浸水経過時間ではありません。

この図で示す「破堤〇時間後」は、対象河川から氾濫原への浸水が始まる時間を「破堤開始時間」として
その後の経過時間を示したものであり、必ずしも破堤地点からの浸水経過時間ではありません。

この図で示す「破堤○時間後」は、対象河川から氾濫原への浸水が始まる時間を「破堤開始時間」として
その後の経過時間を示したものであり、必ずしも破堤地点からの浸水経過時間ではありません。

この図で示す「破堤○時間後」は、対象河川から氾濫原への浸水が始まる時間を「破堤開始時間」として
その後の経過時間を示したものであり、必ずしも破堤地点からの浸水経過時間ではありません。

この図で示す「破堤〇時間後」は、対象河川から氾濫原への浸水が始まる時間を「破堤開始時間」として
その後の経過時間を示したものであり、必ずしも破堤地点からの浸水経過時間ではありません。

この図で示す「破堤〇時間後」は、対象河川から氾濫原への浸水が始まる時間を「破堤開始時間」として
その後の経過時間を示したものであり、必ずしも破堤地点からの浸水経過時間ではありません。

この図で示す「破堤〇時間後」は、対象河川から氾濫原への浸水が始まる時間を「破堤開始時間」として
その後の経過時間を示したものであり、必ずしも破堤地点からの浸水経過時間ではありません。

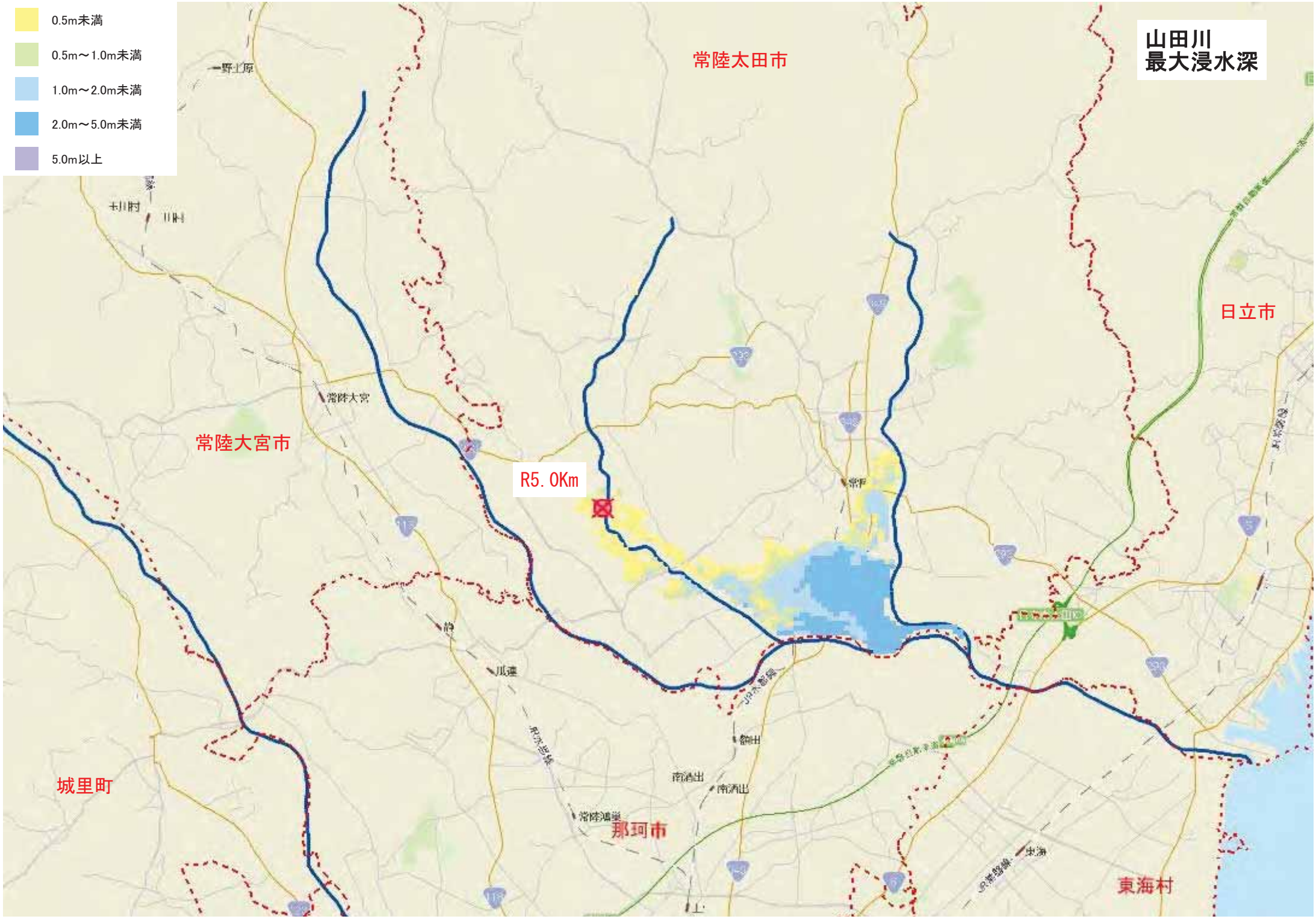
山田川
最大浸水深
0.5m未満
0.5m～1.0m未満
1.0m～2.0m未満
2.0m～5.0m未満
5.0m以上
常陸太田市
日立市
常陸大宮市
R5.0Km
城里町
那珂市
東海村

この図で示す「破堤〇時間後」は、対象河川から氾濫原への浸水が始まる時間を「破堤開始時間」として
その後の経過時間を示したものであり、必ずしも破堤地点からの浸水経過時間ではありません。

この図で示す「破堤〇時間後」は、対象河川から氾濫原への浸水が始まる時間を「破堤開始時間」として
その後の経過時間を示したものであり、必ずしも破堤地点からの浸水経過時間ではありません。

この図で示す「破堤〇時間後」は、対象河川から氾濫原への浸水が始まる時間を「破堤開始時間」として
その後の経過時間を示したものであり、必ずしも破堤地点からの浸水経過時間ではありません。

この図で示す「破堤〇時間後」は、対象河川から氾濫原への浸水が始まる時間を「破堤開始時間」として
その後の経過時間を示したものであり、必ずしも破堤地点からの浸水経過時間ではありません。

この図で示す「破堤〇時間後」は、対象河川から氾濫原への浸水が始まる時間を「破堤開始時間」として
その後の経過時間を示したものであり、必ずしも破堤地点からの浸水経過時間ではありません。

この図で示す「破堤〇時間後」は、対象河川から氾濫原への浸水が始まる時間を「破堤開始時間」として
その後の経過時間を示したものであり、必ずしも破堤地点からの浸水経過時間ではありません。

この図で示す「破堤〇時間後」は、対象河川から氾濫原への浸水が始まる時間を「破堤開始時間」として
その後の経過時間を示したものであり、必ずしも破堤地点からの浸水経過時間ではありません。

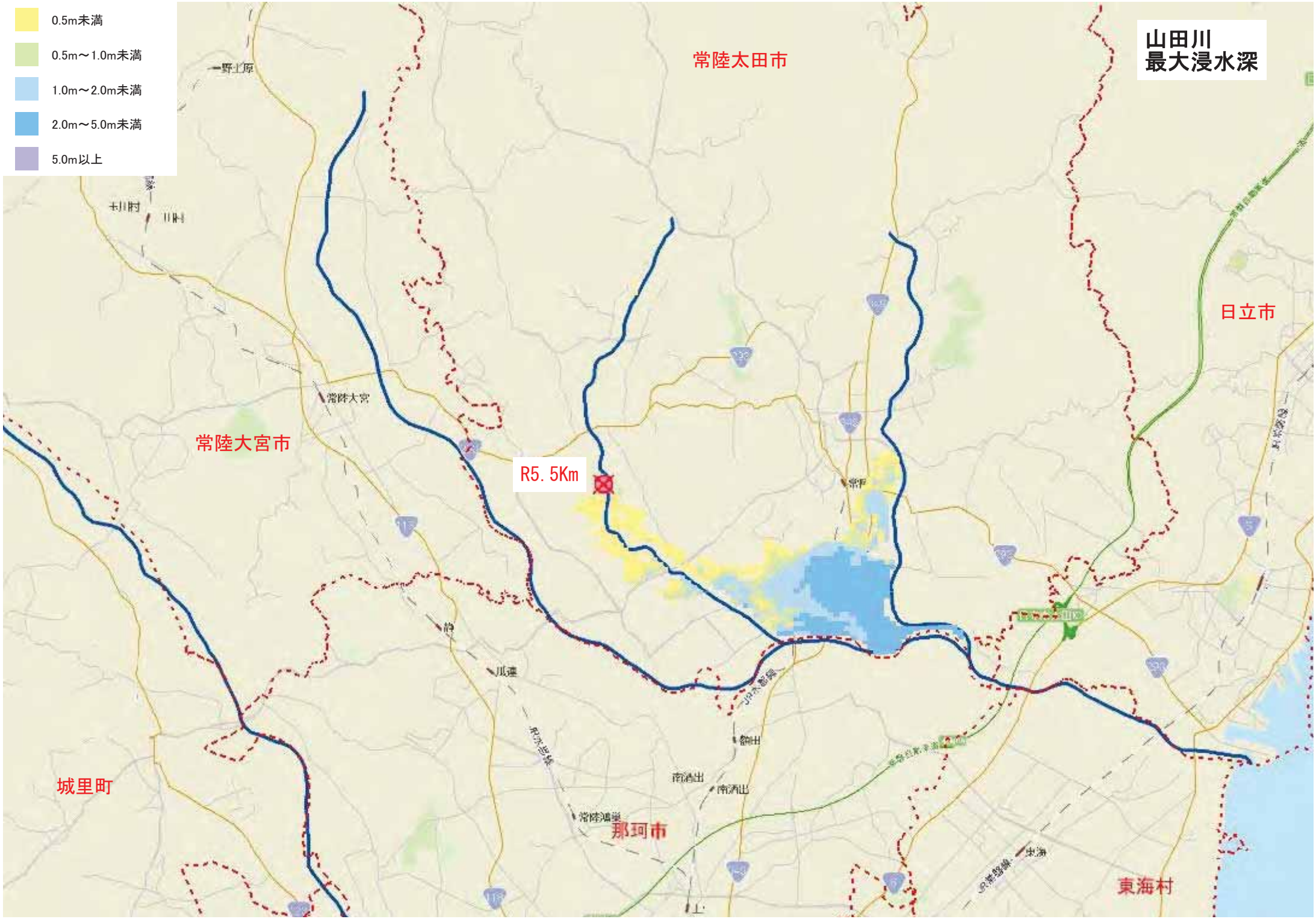
山田川
最大浸水深
0.5m未満
0.5m～1.0m未満
1.0m～2.0m未満
2.0m～5.0m未満
5.0m以上
常陸太田市
日立市
常陸大宮市
R5.5Km
城里町
那珂市
東海村

この図で示す「破堤○時間後」は、対象河川から氾濫原への浸水が始まる時間を「破堤開始時間」として
その後の経過時間を示したものであり、必ずしも破堤地点からの浸水経過時間ではありません。

この図で示す「破堤○時間後」は、対象河川から氾濫原への浸水が始まる時間を「破堤開始時間」として
その後の経過時間を示したものであり、必ずしも破堤地点からの浸水経過時間ではありません。

この図で示す「破堤〇時間後」は、対象河川から氾濫原への浸水が始まる時間を「破堤開始時間」として
その後の経過時間を示したものであり、必ずしも破堤地点からの浸水経過時間ではありません。

この図で示す「破堤〇時間後」は、対象河川から氾濫原への浸水が始まる時間を「破堤開始時間」として
その後の経過時間を示したものであり、必ずしも破堤地点からの浸水経過時間ではありません。

この図で示す「破堤〇時間後」は、対象河川から氾濫原への浸水が始まる時間を「破堤開始時間」として
その後の経過時間を示したものであり、必ずしも破堤地点からの浸水経過時間ではありません。

この図で示す「破堤〇時間後」は、対象河川から氾濫原への浸水が始まる時間を「破堤開始時間」として
その後の経過時間を示したものであり、必ずしも破堤地点からの浸水経過時間ではありません。

この図で示す「破堤〇時間後」は、対象河川から氾濫原への浸水が始まる時間を「破堤開始時間」として
その後の経過時間を示したものであり、必ずしも破堤地点からの浸水経過時間ではありません。

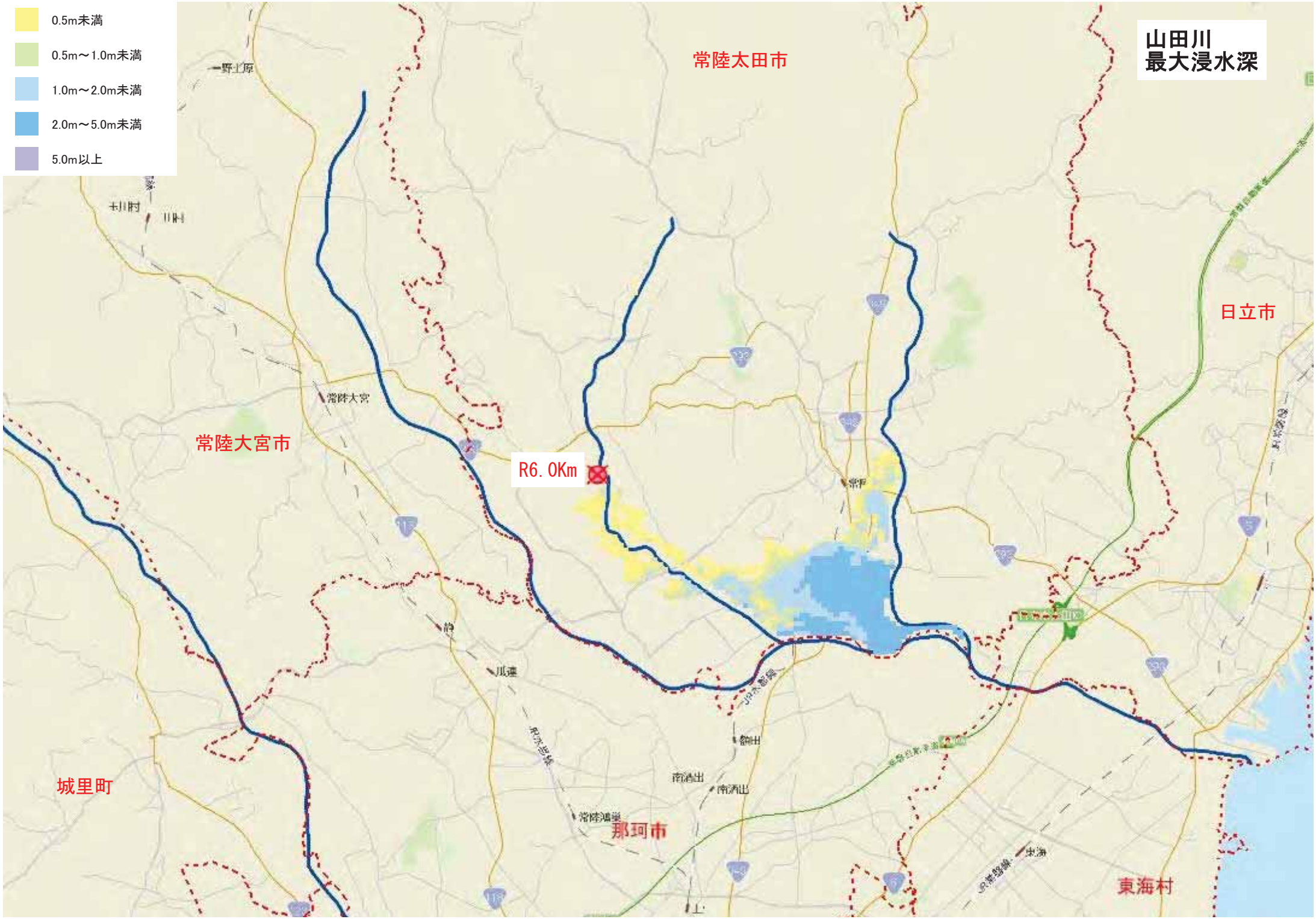
山田川
最大浸水深
0.5m未満
0.5m～1.0m未満
1.0m～2.0m未満
2.0m～5.0m未満
5.0m以上
常陸太田市
日立市
常陸大宮市
R6.0Km
城里町
那珂市
東海村

この図で示す「破堤〇時間後」は、対象河川から氾濫原への浸水が始まる時間を「破堤開始時間」として
その後の経過時間を示したものであり、必ずしも破堤地点からの浸水経過時間ではありません。

この図で示す「破堤〇時間後」は、対象河川から氾濫原への浸水が始まる時間を「破堤開始時間」として
その後の経過時間を示したものであり、必ずしも破堤地点からの浸水経過時間ではありません。

この図で示す「破堤〇時間後」は、対象河川から氾濫原への浸水が始まる時間を「破堤開始時間」として
その後の経過時間を示したものであり、必ずしも破堤地点からの浸水経過時間ではありません。

この図で示す「破堤〇時間後」は、対象河川から氾濫原への浸水が始まる時間を「破堤開始時間」として
その後の経過時間を示したものであり、必ずしも破堤地点からの浸水経過時間ではありません。

この図で示す「破堤〇時間後」は、対象河川から氾濫原への浸水が始まる時間を「破堤開始時間」として
その後の経過時間を示したものであり、必ずしも破堤地点からの浸水経過時間ではありません。

この図で示す「破堤〇時間後」は、対象河川から氾濫原への浸水が始まる時間を「破堤開始時間」として
その後の経過時間を示したものであり、必ずしも破堤地点からの浸水経過時間ではありません。

この図で示す「破堤〇時間後」は、対象河川から氾濫原への浸水が始まる時間を「破堤開始時間」として
その後の経過時間を示したものであり、必ずしも破堤地点からの浸水経過時間ではありません。

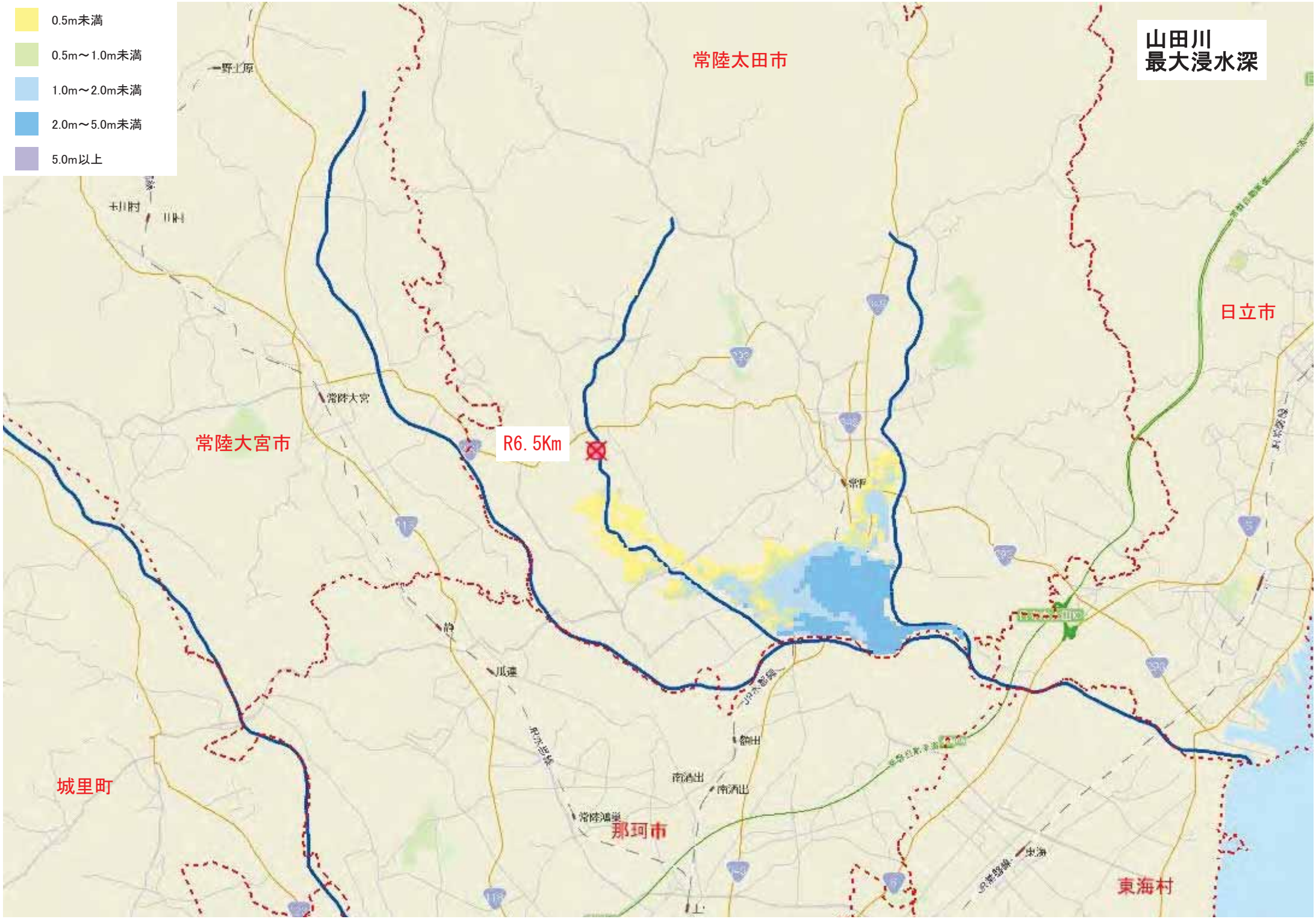
山田川
最大浸水深
0.5m未満
0.5m～1.0m未満
1.0m～2.0m未満
2.0m～5.0m未満
5.0m以上
常陸太田市
日立市
常陸大宮市
R6.5Km
城里町
那珂市
東海村

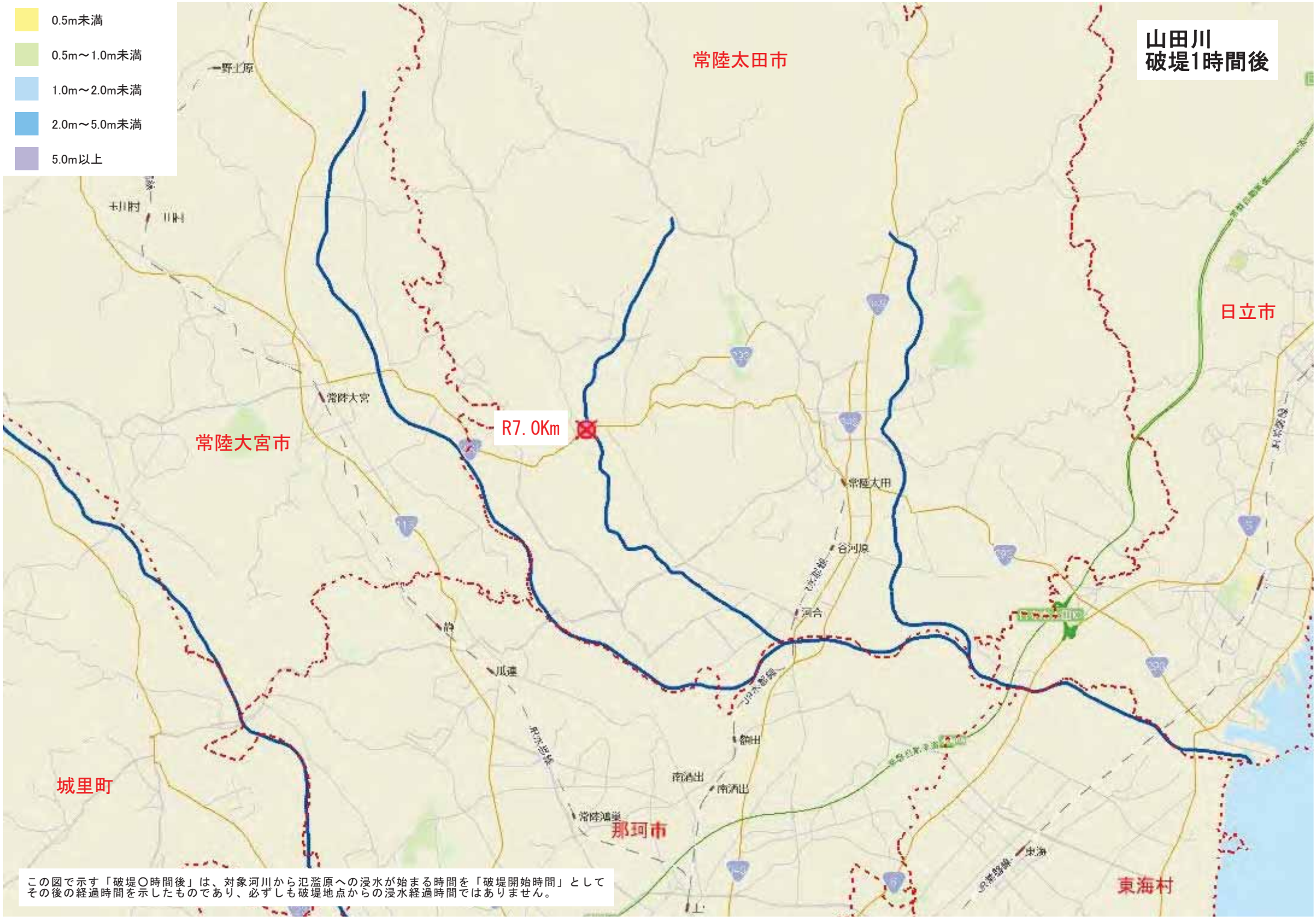

この図で示す「破堤〇時間後」は、対象河川から氾濫原への浸水が始まる時間を「破堤開始時間」として
その後の経過時間を示したものであり、必ずしも破堤地点からの浸水経過時間ではありません。

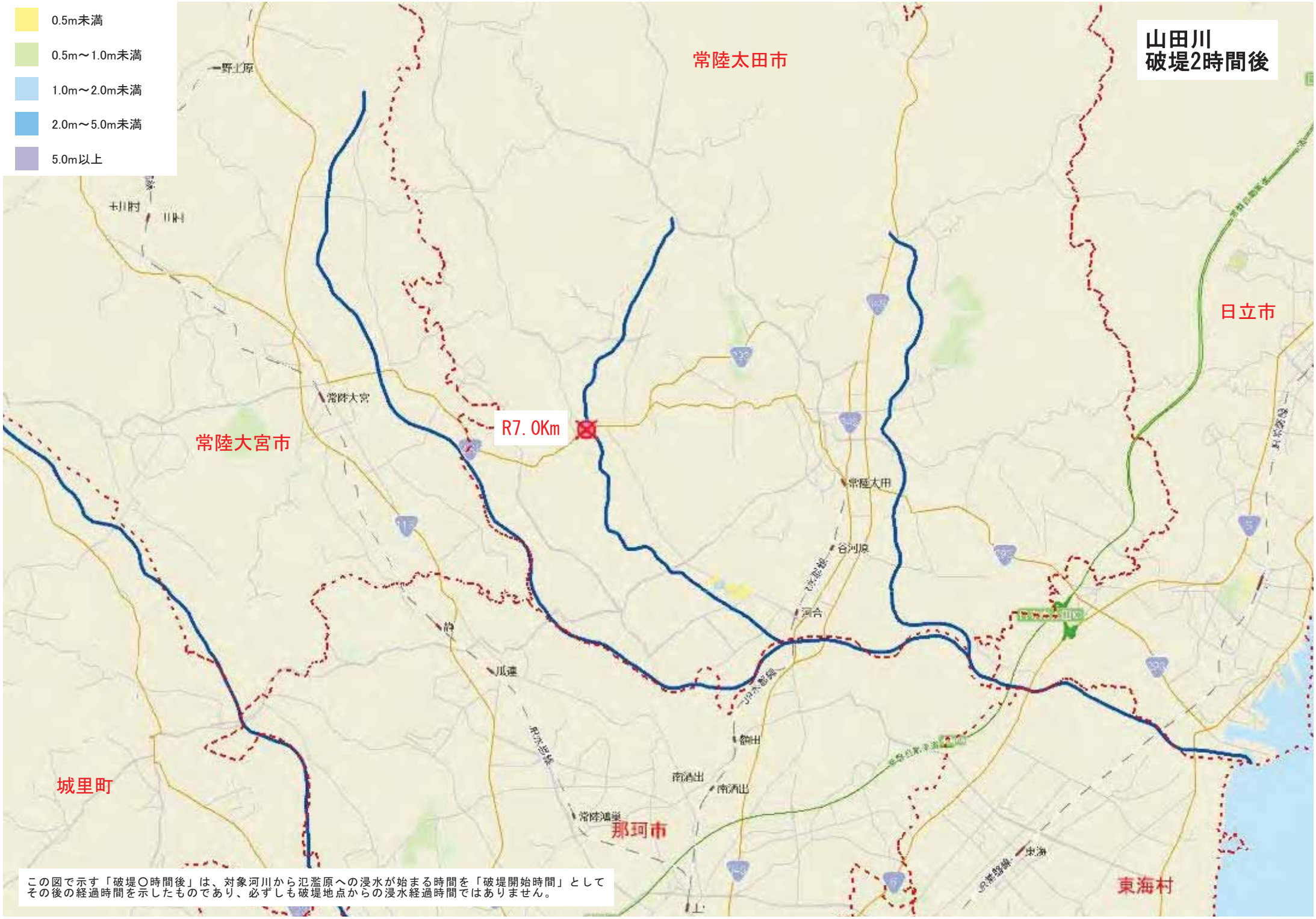

この図で示す「破堤〇時間後」は、対象河川から氾濫原への浸水が始まる時間を「破堤開始時間」として
その後の経過時間を示したものであり、必ずしも破堤地点からの浸水経過時間ではありません。

この図で示す「破堤〇時間後」は、対象河川から氾濫原への浸水が始まる時間を「破堤開始時間」として
その後の経過時間を示したものであり、必ずしも破堤地点からの浸水経過時間ではありません。

この図で示す「破堤〇時間後」は、対象河川から氾濫原への浸水が始まる時間を「破堤開始時間」として
その後の経過時間を示したものであり、必ずしも破堤地点からの浸水経過時間ではありません。

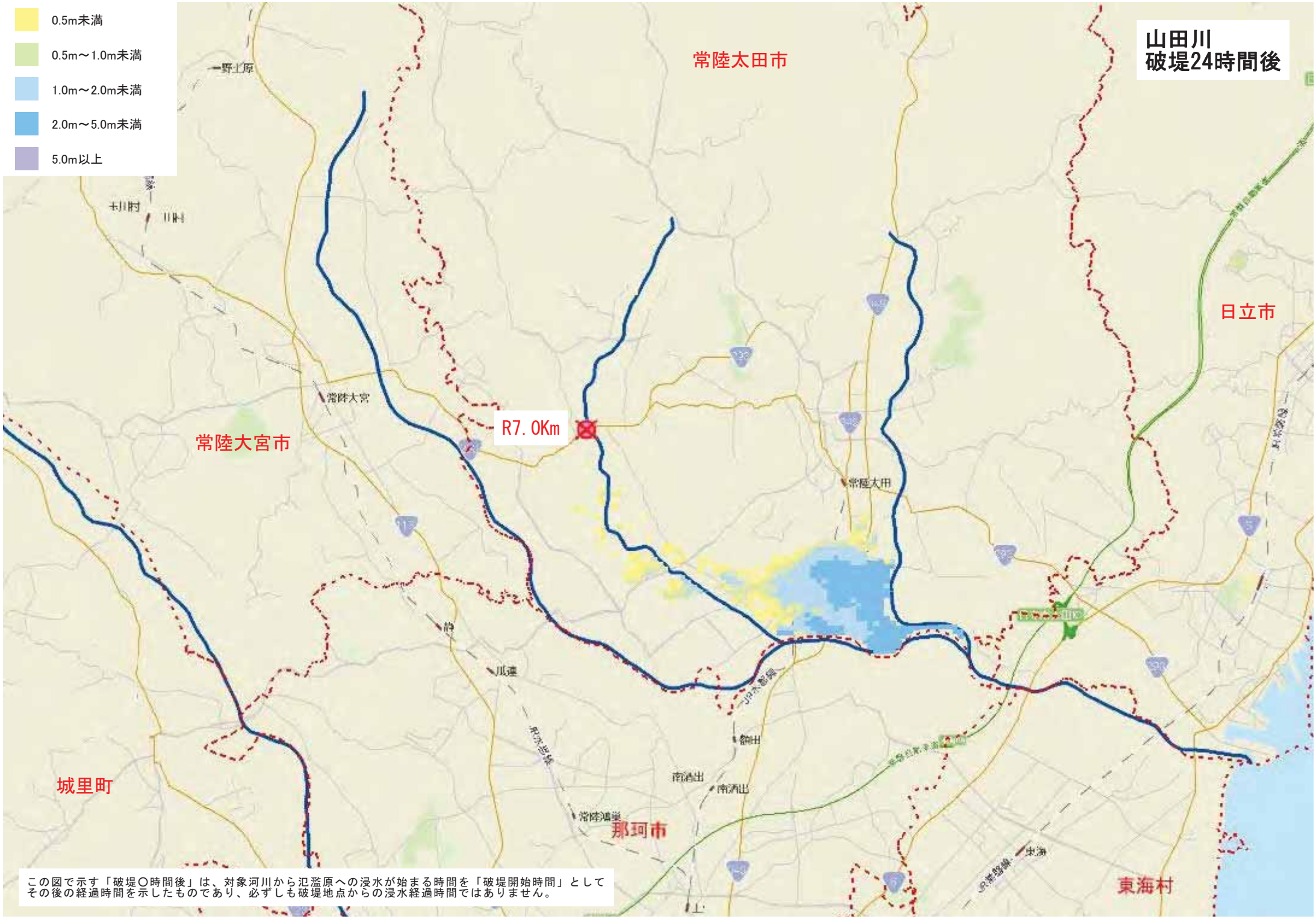

この図で示す「破堤〇時間後」は、対象河川から氾濫原への浸水が始まる時間を「破堤開始時間」として
その後の経過時間を示したものであり、必ずしも破堤地点からの浸水経過時間ではありません。

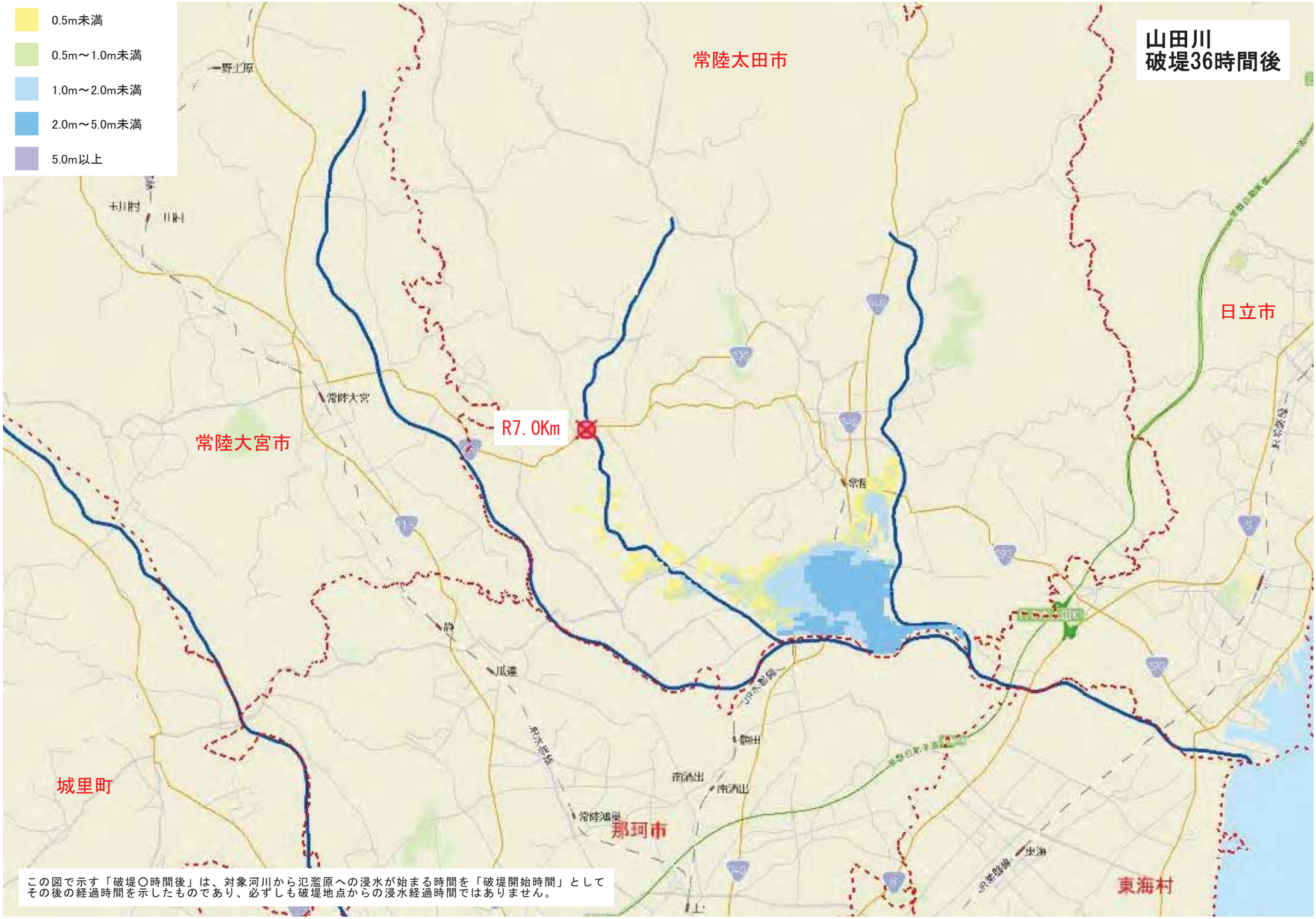

この図で示す「破堤〇時間後」は、対象河川から氾濫原への浸水が始まる時間を「破堤開始時間」として
その後の経過時間を示したものであり、必ずしも破堤地点からの浸水経過時間ではありません。

この図で示す「破堤〇時間後」は、対象河川から氾濫原への浸水が始まる時間を「破堤開始時間」として
その後の経過時間を示したものであり、必ずしも破堤地点からの浸水経過時間ではありません。

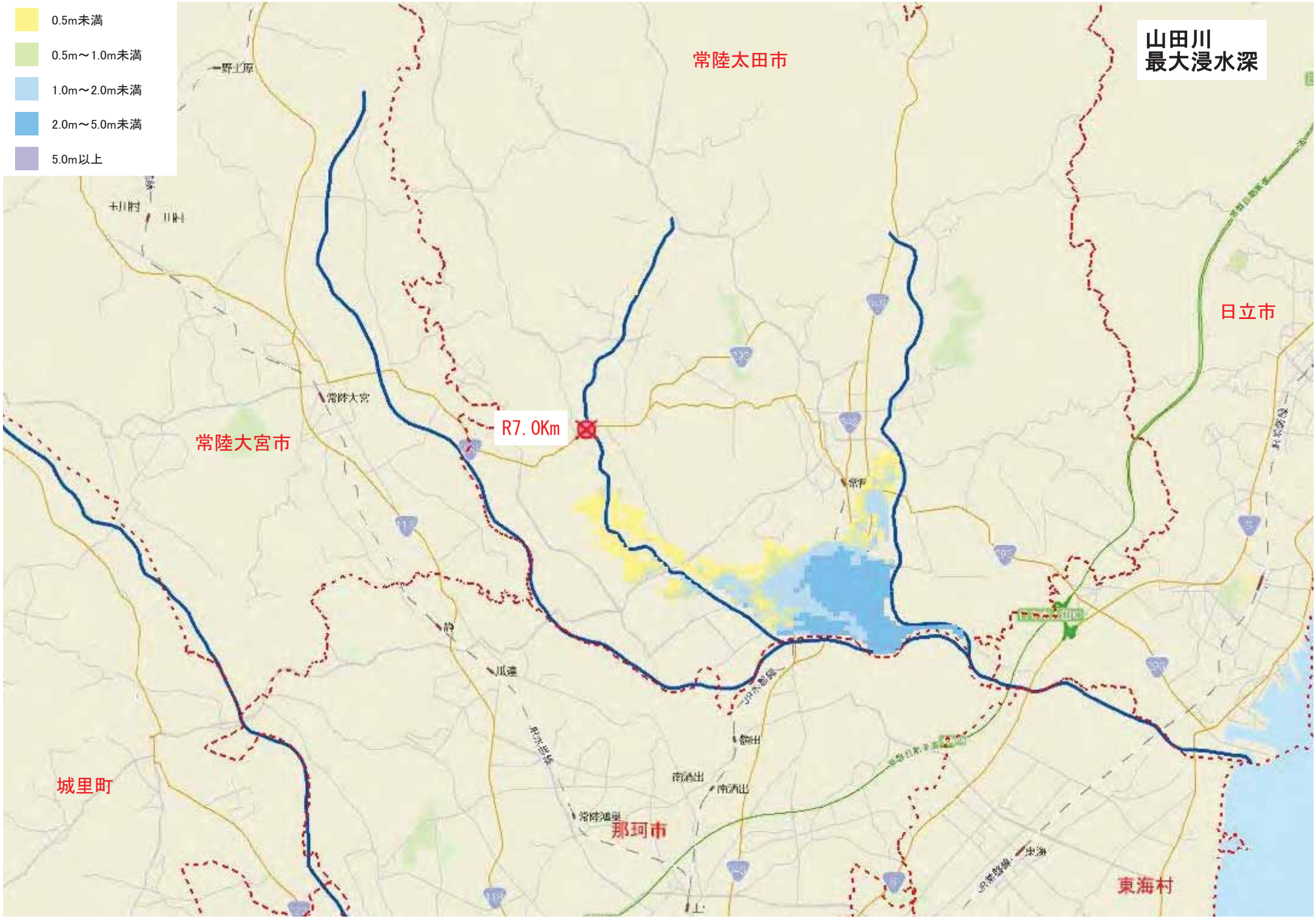
山田川
最大浸水深
0.5m未満
0.5m～1.0m未満
1.0m～2.0m未満
2.0m～5.0m未満
5.0m以上
常陸太田市
日立市
常陸大宮市
城里町
那珂市
東海村
R7.0Km

この図で示す「破堤○時間後」は、対象河川から氾濫原への浸水が始まる時間を「破堤開始時間」として
その後の経過時間を示したものであり、必ずしも破堤地点からの浸水経過時間ではありません。

この図で示す「破堤○時間後」は、対象河川から氾濫原への浸水が始まる時間を「破堤開始時間」として
その後の経過時間を示したものであり、必ずしも破堤地点からの浸水経過時間ではありません。

この図で示す「破堤○時間後」は、対象河川から氾濫原への浸水が始まる時間を「破堤開始時間」として
その後の経過時間を示したものであり、必ずしも破堤地点からの浸水経過時間ではありません。

この図で示す「破堤〇時間後」は、対象河川から氾濫原への浸水が始まる時間を「破堤開始時間」として
その後の経過時間を示したものであり、必ずしも破堤地点からの浸水経過時間ではありません。

この図で示す「破堤〇時間後」は、対象河川から氾濫原への浸水が始まる時間を「破堤開始時間」として
その後の経過時間を示したものであり、必ずしも破堤地点からの浸水経過時間ではありません。

この図で示す「破堤○時間後」は、対象河川から氾濫原への浸水が始まる時間を「破堤開始時間」として
その後の経過時間を示したものであり、必ずしも破堤地点からの浸水経過時間ではありません。

この図で示す「破堤〇時間後」は、対象河川から氾濫原への浸水が始まる時間を「破堤開始時間」として
その後の経過時間を示したものであり、必ずしも破堤地点からの浸水経過時間ではありません。

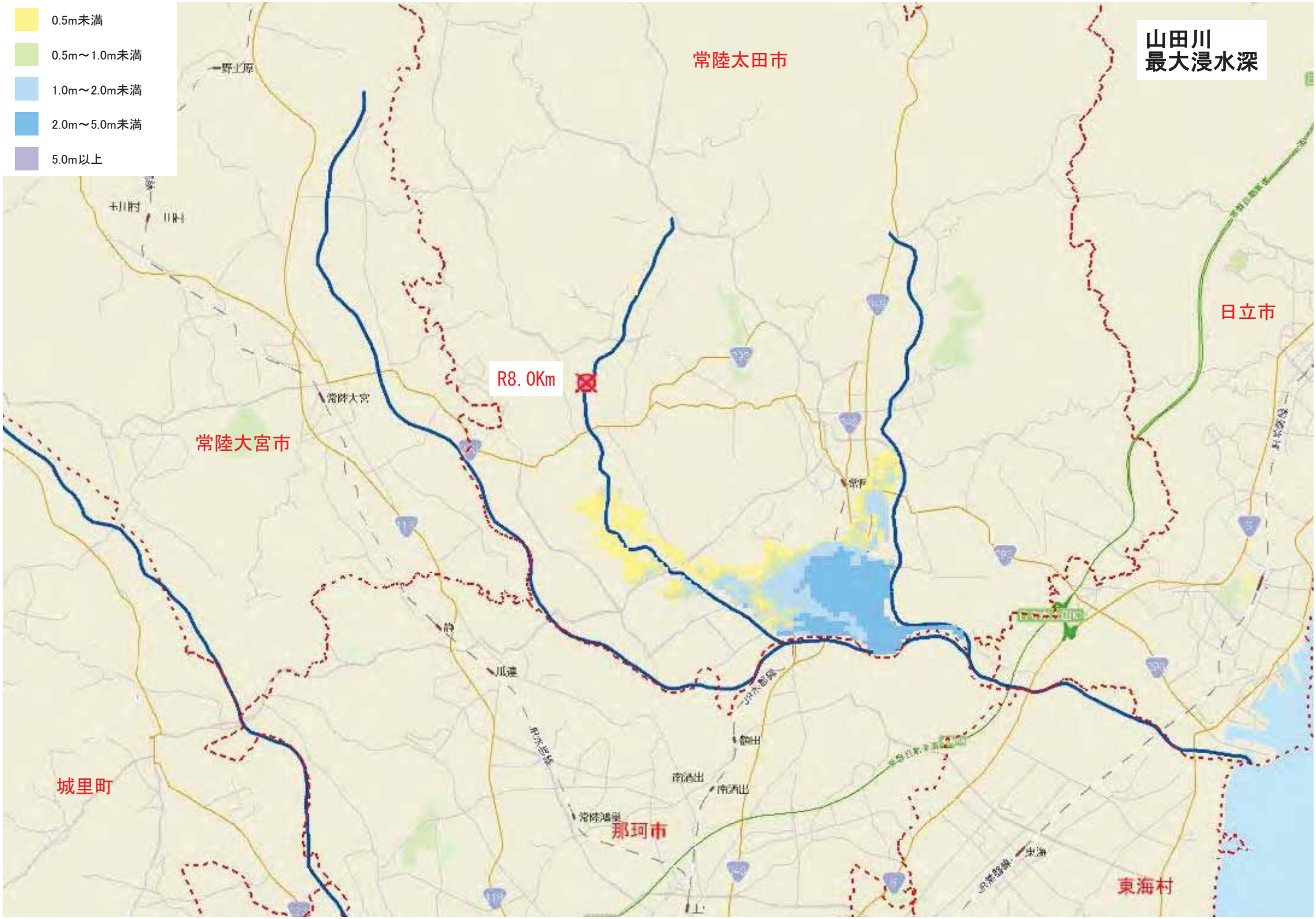
0.5m未満
0.5m～1.0m未満
1.0m～2.0m未満
2.0m～5.0m未満
5.0m以上
山田川
最大浸水深
常陸太田市
日立市
R8.0Km
常陸大宮市
城里町
那珂市
東海村

この図で示す「破堤○時間後」は、対象河川から氾濫原への浸水が始まる時間を「破堤開始時間」として
その後の経過時間を示したものであり、必ずしも破堤地点からの浸水経過時間ではありません。

この図で示す「破堤○時間後」は、対象河川から氾濫原への浸水が始まる時間を「破堤開始時間」として
その後の経過時間を示したものであり、必ずしも破堤地点からの浸水経過時間ではありません。

この図で示す「破堤○時間後」は、対象河川から氾濫原への浸水が始まる時間を「破堤開始時間」として
その後の経過時間を示したものであり、必ずしも破堤地点からの浸水経過時間ではありません。

この図で示す「破堤○時間後」は、対象河川から氾濫原への浸水が始まる時間を「破堤開始時間」として
その後の経過時間を示したものであり、必ずしも破堤地点からの浸水経過時間ではありません。

この図で示す「破堤〇時間後」は、対象河川から氾濫原への浸水が始まる時間を「破堤開始時間」として
その後の経過時間を示したものであり、必ずしも破堤地点からの浸水経過時間ではありません。

この図で示す「破堤○時間後」は、対象河川から氾濫原への浸水が始まる時間を「破堤開始時間」として
その後の経過時間を示したものであり、必ずしも破堤地点からの浸水経過時間ではありません。

この図で示す「破堤○時間後」は、対象河川から氾濫原への浸水が始まる時間を「破堤開始時間」として
その後の経過時間を示したものであり、必ずしも破堤地点からの浸水経過時間ではありません。

0.5m未満
0.5m～1.0m未満
1.0m～2.0m未満
2.0m～5.0m未満
5.0m以上
山田川
最大浸水深
常陸太田市
日立市
R9.0Km
常陸大宮市
城里町
那珂市
東海村

この図で示す「破堤○時間後」は、対象河川から氾濫原への浸水が始まる時間を「破堤開始時間」として
その後の経過時間を示したものであり、必ずしも破堤地点からの浸水経過時間ではありません。

この図で示す「破堤〇時間後」は、対象河川から氾濫原への浸水が始まる時間を「破堤開始時間」として
その後の経過時間を示したものであり、必ずしも破堤地点からの浸水経過時間ではありません。

この図で示す「破堤○時間後」は、対象河川から氾濫原への浸水が始まる時間を「破堤開始時間」として
その後の経過時間を示したものであり、必ずしも破堤地点からの浸水経過時間ではありません。

この図で示す「破堤〇時間後」は、対象河川から氾濫原への浸水が始まる時間を「破堤開始時間」として
その後の経過時間を示したものであり、必ずしも破堤地点からの浸水経過時間ではありません。

この図で示す「破堤〇時間後」は、対象河川から氾濫原への浸水が始まる時間を「破堤開始時間」として
その後の経過時間を示したものであり、必ずしも破堤地点からの浸水経過時間ではありません。

この図で示す「破堤〇時間後」は、対象河川から氾濫原への浸水が始まる時間を「破堤開始時間」として
その後の経過時間を示したものであり、必ずしも破堤地点からの浸水経過時間ではありません。

この図で示す「破堤〇時間後」は、対象河川から氾濫原への浸水が始まる時間を「破堤開始時間」として
その後の経過時間を示したものであり、必ずしも破堤地点からの浸水経過時間ではありません。

山田川
最大浸水深
0.5m未満
0.5m～1.0m未満
1.0m～2.0m未満
2.0m～5.0m未満
5.0m以上
常陸太田市
日立市
常陸大宮市
城里町
那珂市
東海村
R10.5Km

この図で示す「破堤○時間後」は、対象河川から氾濫原への浸水が始まる時間を「破堤開始時間」として
その後の経過時間を示したものであり、必ずしも破堤地点からの浸水経過時間ではありません。

この図で示す「破堤〇時間後」は、対象河川から氾濫原への浸水が始まる時間を「破堤開始時間」として
その後の経過時間を示したものであり、必ずしも破堤地点からの浸水経過時間ではありません。

この図で示す「破堤○時間後」は、対象河川から氾濫原への浸水が始まる時間を「破堤開始時間」として
その後の経過時間を示したものであり、必ずしも破堤地点からの浸水経過時間ではありません。

この図で示す「破堤〇時間後」は、対象河川から氾濫原への浸水が始まる時間を「破堤開始時間」として
その後の経過時間を示したものであり、必ずしも破堤地点からの浸水経過時間ではありません。

この図で示す「破堤〇時間後」は、対象河川から氾濫原への浸水が始まる時間を「破堤開始時間」として
その後の経過時間を示したものであり、必ずしも破堤地点からの浸水経過時間ではありません。

この図で示す「破堤〇時間後」は、対象河川から氾濫原への浸水が始まる時間を「破堤開始時間」として
その後の経過時間を示したものであり、必ずしも破堤地点からの浸水経過時間ではありません。

この図で示す「破堤〇時間後」は、対象河川から氾濫原への浸水が始まる時間を「破堤開始時間」として
その後の経過時間を示したものであり、必ずしも破堤地点からの浸水経過時間ではありません。

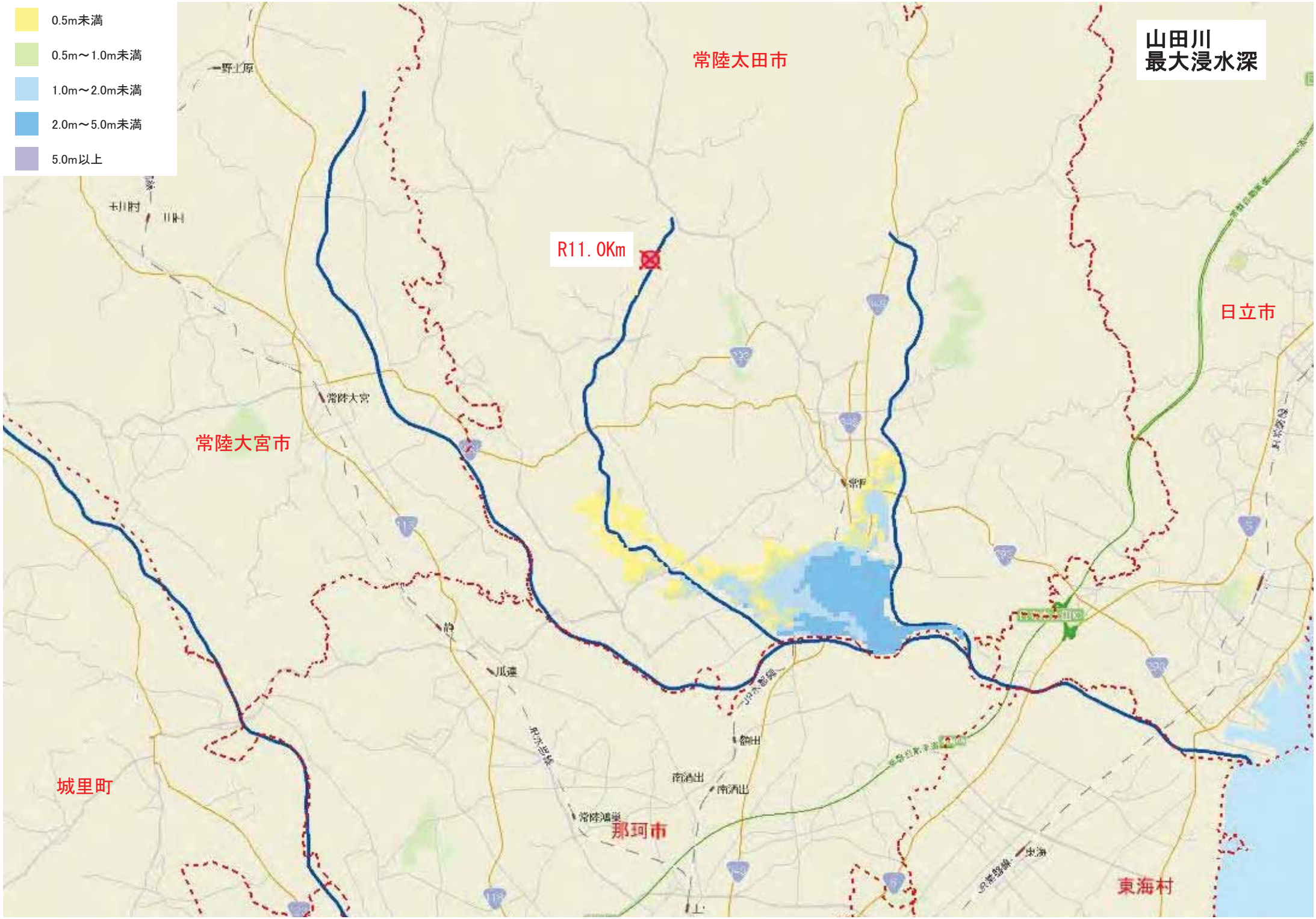
山田川
最大浸水深
0.5m未満
0.5m～1.0m未満
1.0m～2.0m未満
2.0m～5.0m未満
5.0m以上
常陸太田市
日立市
常陸大宮市
城里町
那珂市
東海村
R11.0Km