この図で示す「破堤〇時間後」は、対象河川から氾濫原への浸水が始まる時間を「破堤開始時間」として
その後の経過時間を示したものであり、必ずしも破堤地点からの浸水経過時間ではありません。

この図で示す「破堤〇時間後」は、対象河川から氾濫原への浸水が始まる時間を「破堤開始時間」として
その後の経過時間を示したものであり、必ずしも破堤地点からの浸水経過時間ではありません。

この図で示す「破堤〇時間後」は、対象河川から氾濫原への浸水が始まる時間を「破堤開始時間」として
その後の経過時間を示したものであり、必ずしも破堤地点からの浸水経過時間ではありません。

この図で示す「破堤〇時間後」は、対象河川から氾濫原への浸水が始まる時間を「破堤開始時間」として
その後の経過時間を示したものであり、必ずしも破堤地点からの浸水経過時間ではありません。

この図で示す「破堤〇時間後」は、対象河川から氾濫原への浸水が始まる時間を「破堤開始時間」として
その後の経過時間を示したものであり、必ずしも破堤地点からの浸水経過時間ではありません。

この図で示す「破堤〇時間後」は、対象河川から氾濫原への浸水が始まる時間を「破堤開始時間」として
その後の経過時間を示したものであり、必ずしも破堤地点からの浸水経過時間ではありません。

この図で示す「破堤〇時間後」は、対象河川から氾濫原への浸水が始まる時間を「破堤開始時間」として
その後の経過時間を示したものであり、必ずしも破堤地点からの浸水経過時間ではありません。

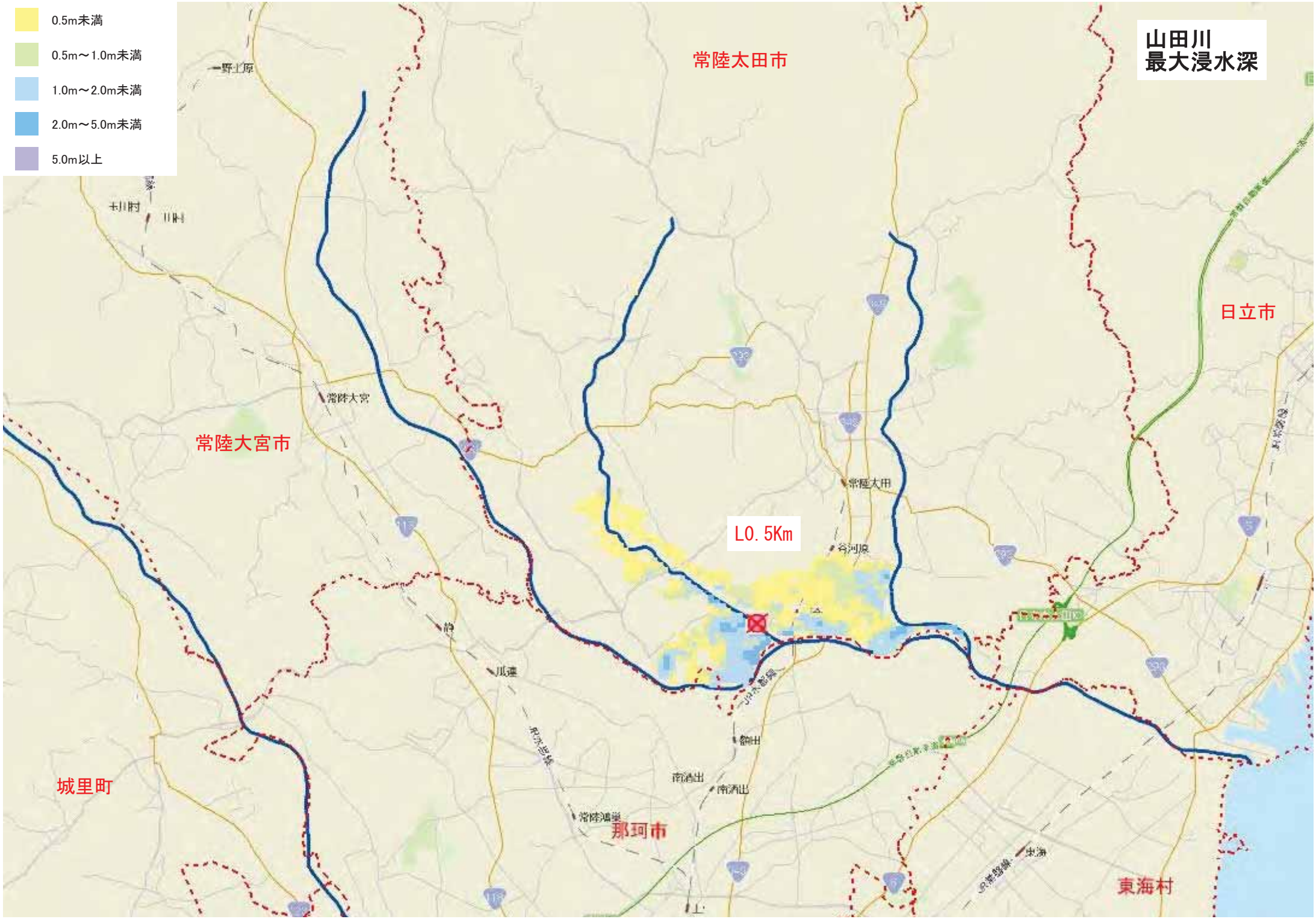
0.5m未満
0.5m～1.0m未満
1.0m～2.0m未満
2.0m～5.0m未満
5.0m以上
山田川
最大浸水深
常陸太田市
日立市
常陸大宮市
城里町
那珂市
東海村
L0.5Km

この図で示す「破堤〇時間後」は、対象河川から氾濫原への浸水が始まる時間を「破堤開始時間」として
その後の経過時間を示したものであり、必ずしも破堤地点からの浸水経過時間ではありません。

この図で示す「破堤〇時間後」は、対象河川から氾濫原への浸水が始まる時間を「破堤開始時間」として
その後の経過時間を示したものであり、必ずしも破堤地点からの浸水経過時間ではありません。

この図で示す「破堤〇時間後」は、対象河川から氾濫原への浸水が始まる時間を「破堤開始時間」として
その後の経過時間を示したものであり、必ずしも破堤地点からの浸水経過時間ではありません。

この図で示す「破堤〇時間後」は、対象河川から氾濫原への浸水が始まる時間を「破堤開始時間」として
その後の経過時間を示したものであり、必ずしも破堤地点からの浸水経過時間ではありません。

この図で示す「破堤〇時間後」は、対象河川から氾濫原への浸水が始まる時間を「破堤開始時間」として
その後の経過時間を示したものであり、必ずしも破堤地点からの浸水経過時間ではありません。

この図で示す「破堤〇時間後」は、対象河川から氾濫原への浸水が始まる時間を「破堤開始時間」として
その後の経過時間を示したものであり、必ずしも破堤地点からの浸水経過時間ではありません。

この図で示す「破堤〇時間後」は、対象河川から氾濫原への浸水が始まる時間を「破堤開始時間」として
その後の経過時間を示したものであり、必ずしも破堤地点からの浸水経過時間ではありません。

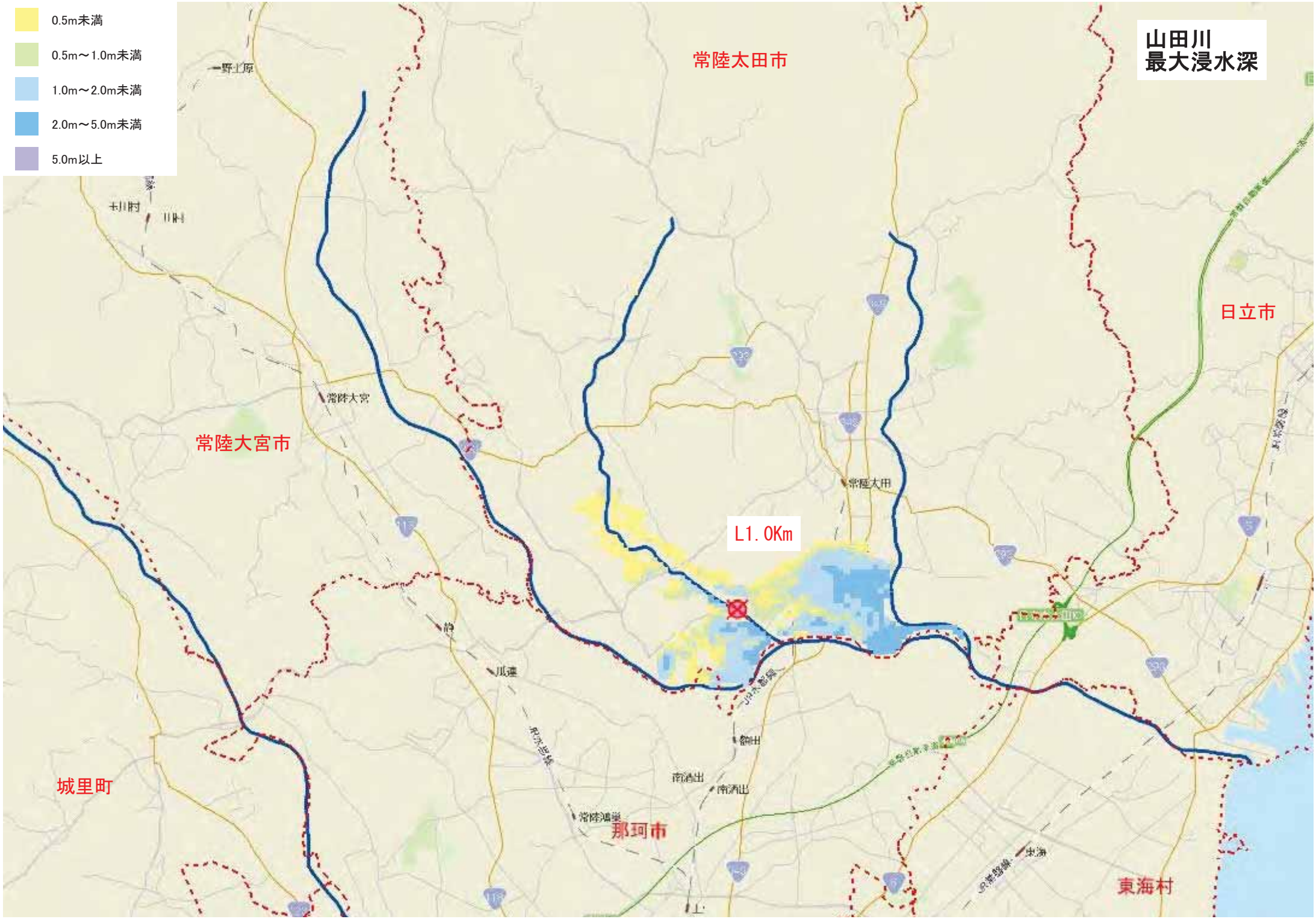
山田川
最大浸水深
0.5m未満
0.5m～1.0m未満
1.0m～2.0m未満
2.0m～5.0m未満
5.0m以上
常陸太田市
日立市
常陸大宮市
城里町
那珂市
東海村
L1.0Km

この図で示す「破堤〇時間後」は、対象河川から氾濫原への浸水が始まる時間を「破堤開始時間」として
その後の経過時間を示したものであり、必ずしも破堤地点からの浸水経過時間ではありません。

この図で示す「破堤〇時間後」は、対象河川から氾濫原への浸水が始まる時間を「破堤開始時間」として
その後の経過時間を示したものであり、必ずしも破堤地点からの浸水経過時間ではありません。

この図で示す「破堤〇時間後」は、対象河川から氾濫原への浸水が始まる時間を「破堤開始時間」として
その後の経過時間を示したものであり、必ずしも破堤地点からの浸水経過時間ではありません。

この図で示す「破堤〇時間後」は、対象河川から氾濫原への浸水が始まる時間を「破堤開始時間」として
その後の経過時間を示したものであり、必ずしも破堤地点からの浸水経過時間ではありません。

この図で示す「破堤〇時間後」は、対象河川から氾濫原への浸水が始まる時間を「破堤開始時間」として
その後の経過時間を示したものであり、必ずしも破堤地点からの浸水経過時間ではありません。

この図で示す「破堤〇時間後」は、対象河川から氾濫原への浸水が始まる時間を「破堤開始時間」として
その後の経過時間を示したものであり、必ずしも破堤地点からの浸水経過時間ではありません。

この図で示す「破堤〇時間後」は、対象河川から氾濫原への浸水が始まる時間を「破堤開始時間」として
その後の経過時間を示したものであり、必ずしも破堤地点からの浸水経過時間ではありません。

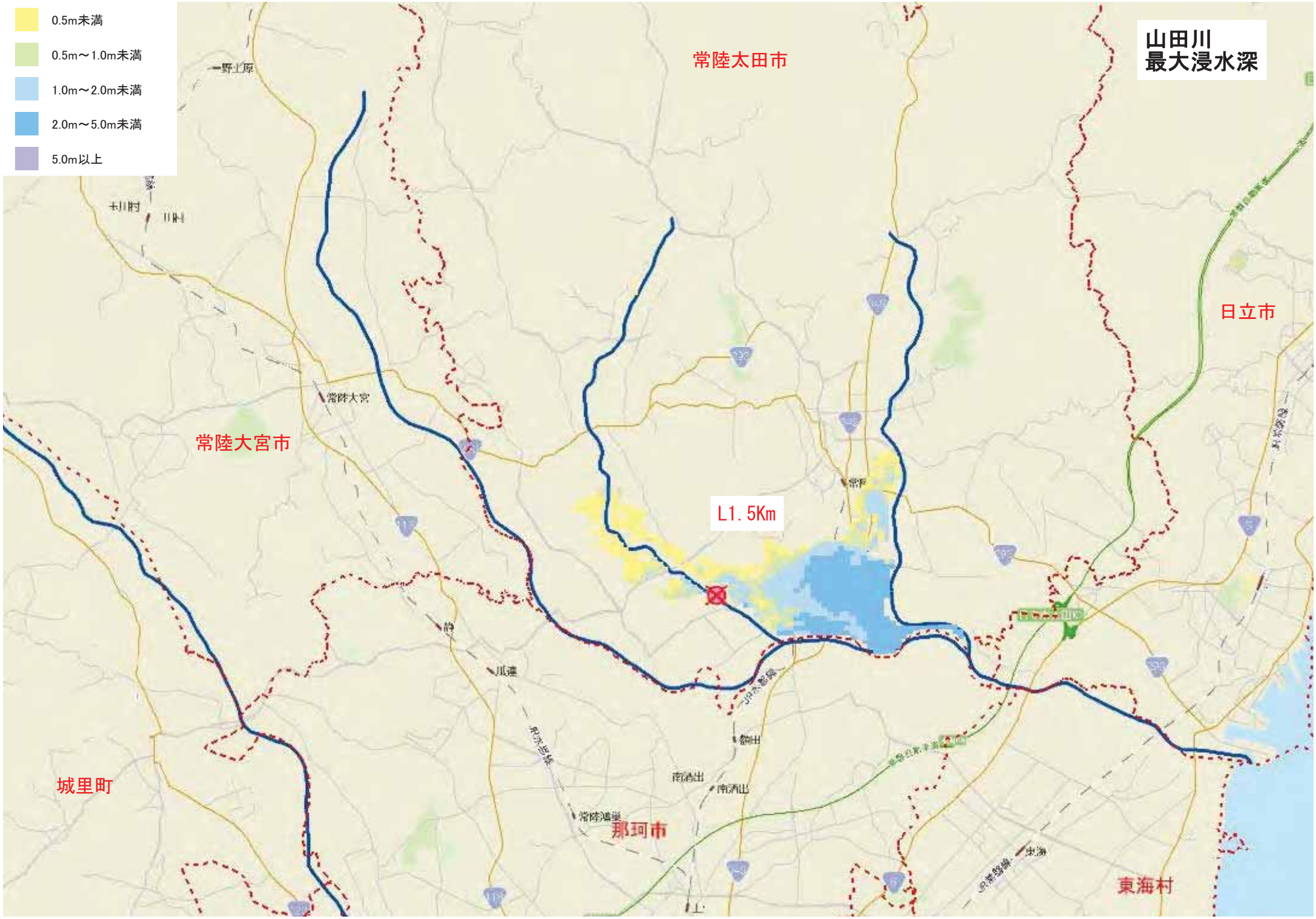
0.5m未満
0.5m～1.0m未満
1.0m～2.0m未満
2.0m～5.0m未満
5.0m以上
山田川
最大浸水深
常陸太田市
日立市
常陸大宮市
L1.5Km
城里町
那珂市
東海村

この図で示す「破堤〇時間後」は、対象河川から氾濫原への浸水が始まる時間を「破堤開始時間」として
その後の経過時間を示したものであり、必ずしも破堤地点からの浸水経過時間ではありません。

この図で示す「破堤〇時間後」は、対象河川から氾濫原への浸水が始まる時間を「破堤開始時間」として
その後の経過時間を示したものであり、必ずしも破堤地点からの浸水経過時間ではありません。

この図で示す「破堤〇時間後」は、対象河川から氾濫原への浸水が始まる時間を「破堤開始時間」として
その後の経過時間を示したものであり、必ずしも破堤地点からの浸水経過時間ではありません。

この図で示す「破堤〇時間後」は、対象河川から氾濫原への浸水が始まる時間を「破堤開始時間」として
その後の経過時間を示したものであり、必ずしも破堤地点からの浸水経過時間ではありません。

この図で示す「破堤〇時間後」は、対象河川から氾濫原への浸水が始まる時間を「破堤開始時間」として
その後の経過時間を示したものであり、必ずしも破堤地点からの浸水経過時間ではありません。

この図で示す「破堤〇時間後」は、対象河川から氾濫原への浸水が始まる時間を「破堤開始時間」として
その後の経過時間を示したものであり、必ずしも破堤地点からの浸水経過時間ではありません。

この図で示す「破堤〇時間後」は、対象河川から氾濫原への浸水が始まる時間を「破堤開始時間」として
その後の経過時間を示したものであり、必ずしも破堤地点からの浸水経過時間ではありません。

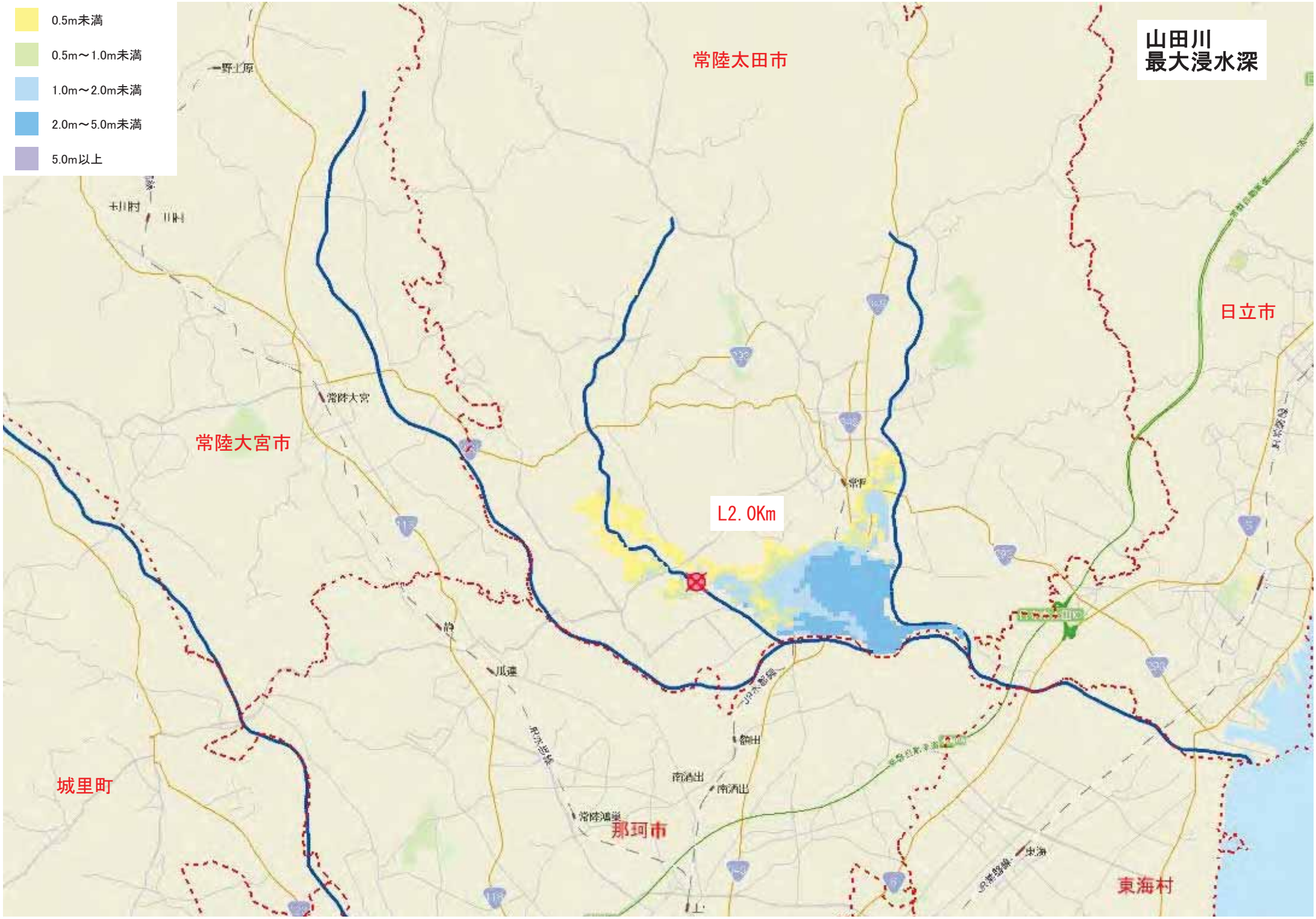
0.5m未満
0.5m～1.0m未満
1.0m～2.0m未満
2.0m～5.0m未満
5.0m以上
山田川
最大浸水深
常陸太田市
日立市
常陸大宮市
城里町
那珂市
東海村
L2.0Km

この図で示す「破堤〇時間後」は、対象河川から氾濫原への浸水が始まる時間を「破堤開始時間」として
その後の経過時間を示したものであり、必ずしも破堤地点からの浸水経過時間ではありません。

この図で示す「破堤〇時間後」は、対象河川から氾濫原への浸水が始まる時間を「破堤開始時間」として
その後の経過時間を示したものであり、必ずしも破堤地点からの浸水経過時間ではありません。

この図で示す「破堤〇時間後」は、対象河川から氾濫原への浸水が始まる時間を「破堤開始時間」として
その後の経過時間を示したものであり、必ずしも破堤地点からの浸水経過時間ではありません。

この図で示す「破堤〇時間後」は、対象河川から氾濫原への浸水が始まる時間を「破堤開始時間」として
その後の経過時間を示したものであり、必ずしも破堤地点からの浸水経過時間ではありません。

この図で示す「破堤〇時間後」は、対象河川から氾濫原への浸水が始まる時間を「破堤開始時間」として
その後の経過時間を示したものであり、必ずしも破堤地点からの浸水経過時間ではありません。

この図で示す「破堤〇時間後」は、対象河川から氾濫原への浸水が始まる時間を「破堤開始時間」として
その後の経過時間を示したものであり、必ずしも破堤地点からの浸水経過時間ではありません。

この図で示す「破堤〇時間後」は、対象河川から氾濫原への浸水が始まる時間を「破堤開始時間」として
その後の経過時間を示したものであり、必ずしも破堤地点からの浸水経過時間ではありません。

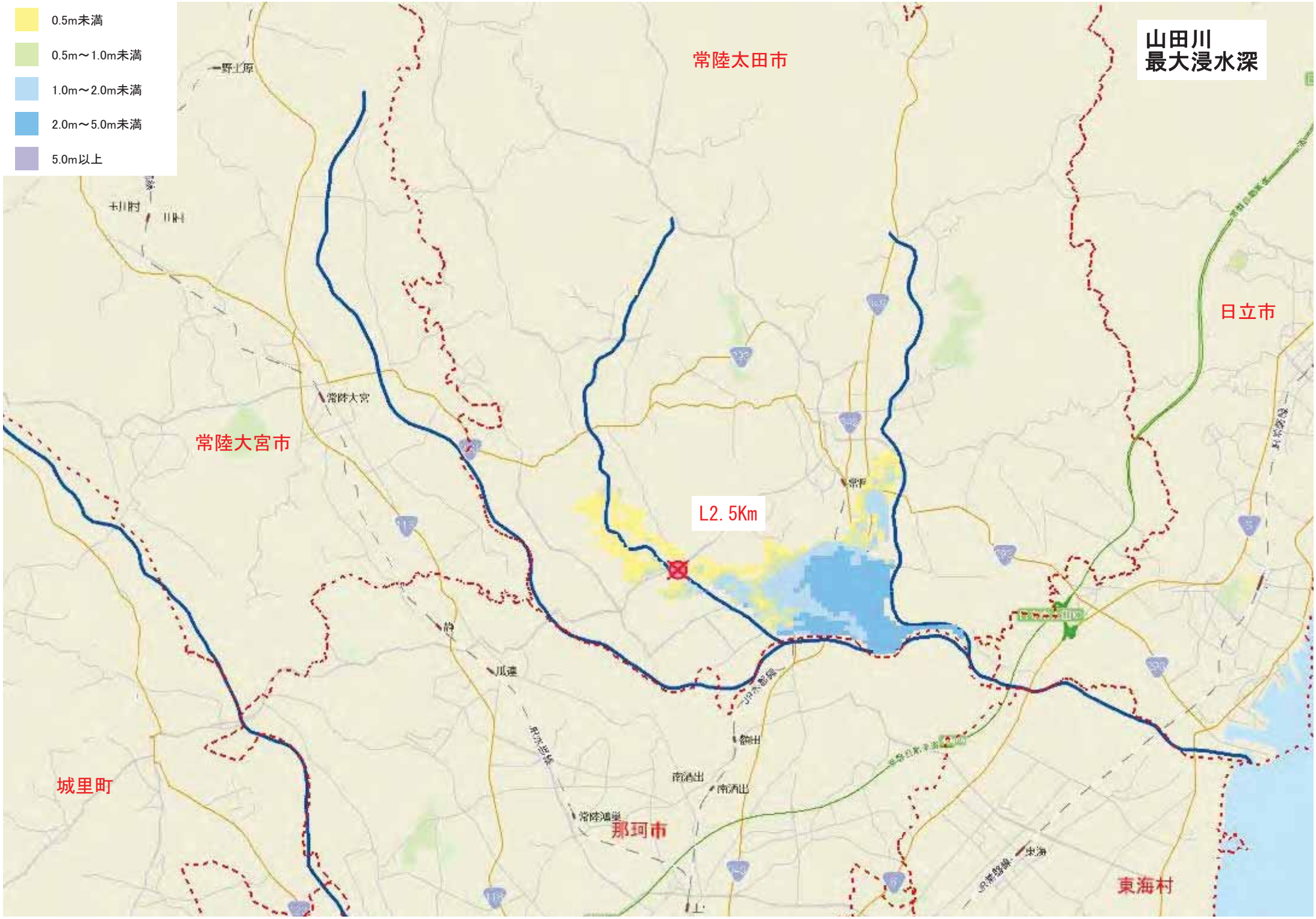
0.5m未満
0.5m～1.0m未満
1.0m～2.0m未満
2.0m～5.0m未満
5.0m以上
山田川
最大浸水深
常陸太田市
日立市
常陸大宮市
城里町
那珂市
東海村
L2.5Km

この図で示す「破堤〇時間後」は、対象河川から氾濫原への浸水が始まる時間を「破堤開始時間」として
その後の経過時間を示したものであり、必ずしも破堤地点からの浸水経過時間ではありません。

この図で示す「破堤〇時間後」は、対象河川から氾濫原への浸水が始まる時間を「破堤開始時間」として
その後の経過時間を示したものであり、必ずしも破堤地点からの浸水経過時間ではありません。

この図で示す「破堤〇時間後」は、対象河川から氾濫原への浸水が始まる時間を「破堤開始時間」として
その後の経過時間を示したものであり、必ずしも破堤地点からの浸水経過時間ではありません。

この図で示す「破堤〇時間後」は、対象河川から氾濫原への浸水が始まる時間を「破堤開始時間」として
その後の経過時間を示したものであり、必ずしも破堤地点からの浸水経過時間ではありません。

この図で示す「破堤〇時間後」は、対象河川から氾濫原への浸水が始まる時間を「破堤開始時間」として
その後の経過時間を示したものであり、必ずしも破堤地点からの浸水経過時間ではありません。

この図で示す「破堤〇時間後」は、対象河川から氾濫原への浸水が始まる時間を「破堤開始時間」として
その後の経過時間を示したものであり、必ずしも破堤地点からの浸水経過時間ではありません。

この図で示す「破堤〇時間後」は、対象河川から氾濫原への浸水が始まる時間を「破堤開始時間」として
その後の経過時間を示したものであり、必ずしも破堤地点からの浸水経過時間ではありません。

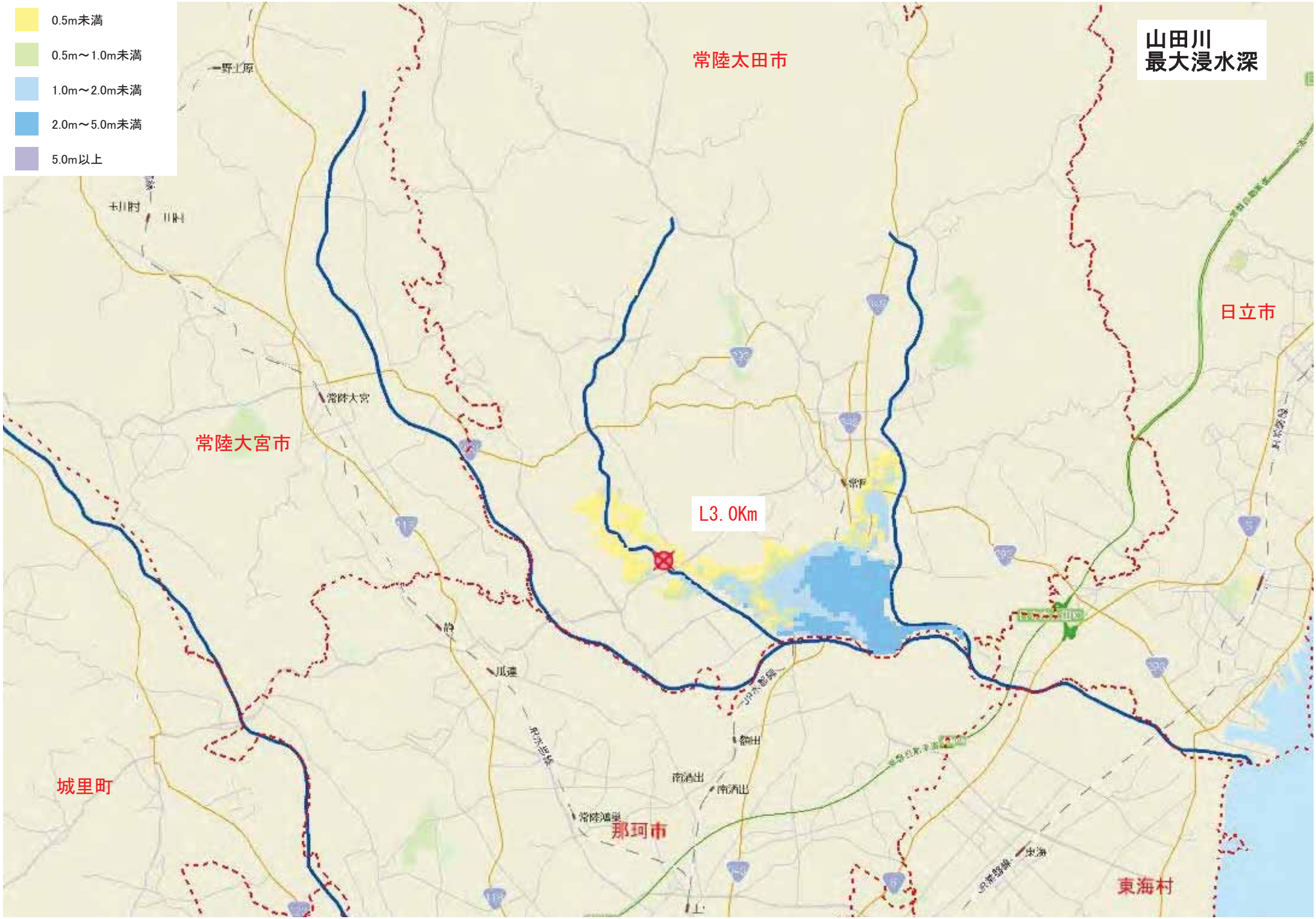
0.5m未満
0.5m～1.0m未満
1.0m～2.0m未満
2.0m～5.0m未満
5.0m以上
山田川
最大浸水深
常陸太田市
日立市
常陸大宮市
城里町
那珂市
東海村
L3.0Km

この図で示す「破堤〇時間後」は、対象河川から氾濫原への浸水が始まる時間を「破堤開始時間」として
その後の経過時間を示したものであり、必ずしも破堤地点からの浸水経過時間ではありません。

この図で示す「破堤〇時間後」は、対象河川から氾濫原への浸水が始まる時間を「破堤開始時間」として
その後の経過時間を示したものであり、必ずしも破堤地点からの浸水経過時間ではありません。

この図で示す「破堤〇時間後」は、対象河川から氾濫原への浸水が始まる時間を「破堤開始時間」として
その後の経過時間を示したものであり、必ずしも破堤地点からの浸水経過時間ではありません。

この図で示す「破堤〇時間後」は、対象河川から氾濫原への浸水が始まる時間を「破堤開始時間」として
その後の経過時間を示したものであり、必ずしも破堤地点からの浸水経過時間ではありません。

この図で示す「破堤〇時間後」は、対象河川から氾濫原への浸水が始まる時間を「破堤開始時間」として
その後の経過時間を示したものであり、必ずしも破堤地点からの浸水経過時間ではありません。

この図で示す「破堤〇時間後」は、対象河川から氾濫原への浸水が始まる時間を「破堤開始時間」として
その後の経過時間を示したものであり、必ずしも破堤地点からの浸水経過時間ではありません。

この図で示す「破堤〇時間後」は、対象河川から氾濫原への浸水が始まる時間を「破堤開始時間」として
その後の経過時間を示したものであり、必ずしも破堤地点からの浸水経過時間ではありません。

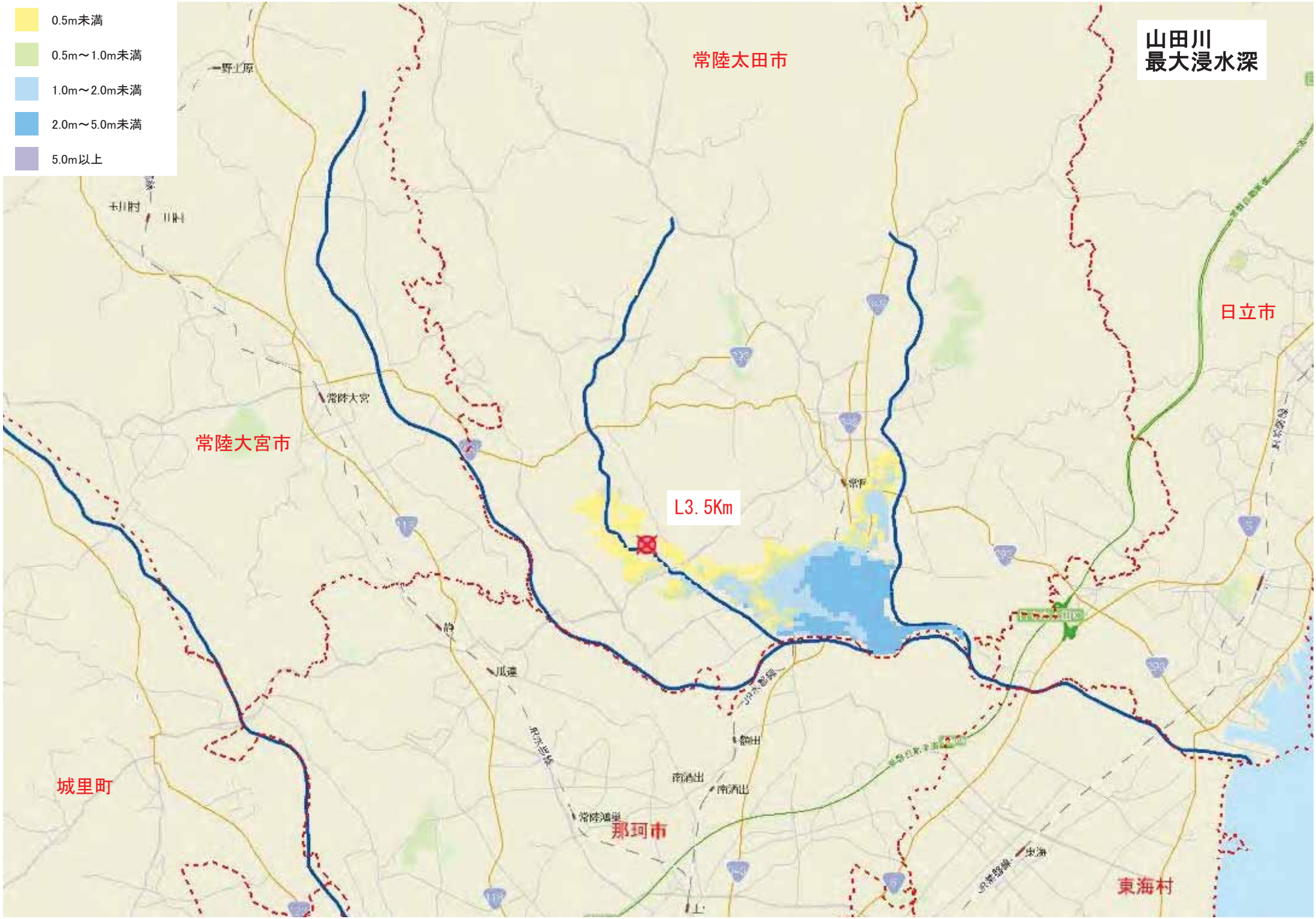
0.5m未満
0.5m～1.0m未満
1.0m～2.0m未満
2.0m～5.0m未満
5.0m以上
山田川
最大浸水深
常陸太田市
日立市
常陸大宮市
城里町
那珂市
東海村
L3.5Km

この図で示す「破堤〇時間後」は、対象河川から氾濫原への浸水が始まる時間を「破堤開始時間」として
その後の経過時間を示したものであり、必ずしも破堤地点からの浸水経過時間ではありません。

この図で示す「破堤〇時間後」は、対象河川から氾濫原への浸水が始まる時間を「破堤開始時間」として
その後の経過時間を示したものであり、必ずしも破堤地点からの浸水経過時間ではありません。

この図で示す「破堤〇時間後」は、対象河川から氾濫原への浸水が始まる時間を「破堤開始時間」として
その後の経過時間を示したものであり、必ずしも破堤地点からの浸水経過時間ではありません。

この図で示す「破堤〇時間後」は、対象河川から氾濫原への浸水が始まる時間を「破堤開始時間」として
その後の経過時間を示したものであり、必ずしも破堤地点からの浸水経過時間ではありません。

この図で示す「破堤〇時間後」は、対象河川から氾濫原への浸水が始まる時間を「破堤開始時間」として
その後の経過時間を示したものであり、必ずしも破堤地点からの浸水経過時間ではありません。

この図で示す「破堤〇時間後」は、対象河川から氾濫原への浸水が始まる時間を「破堤開始時間」として
その後の経過時間を示したものであり、必ずしも破堤地点からの浸水経過時間ではありません。

この図で示す「破堤〇時間後」は、対象河川から氾濫原への浸水が始まる時間を「破堤開始時間」として
その後の経過時間を示したものであり、必ずしも破堤地点からの浸水経過時間ではありません。

0.5m未満
0.5m～1.0m未満
1.0m～2.0m未満
2.0m～5.0m未満
5.0m以上
山田川
最大浸水深
常陸太田市
日立市
常陸大宮市
L4.0Km
城里町
那珂市
東海村

この図で示す「破堤〇時間後」は、対象河川から氾濫原への浸水が始まる時間を「破堤開始時間」として
その後の経過時間を示したものであり、必ずしも破堤地点からの浸水経過時間ではありません。

この図で示す「破堤〇時間後」は、対象河川から氾濫原への浸水が始まる時間を「破堤開始時間」として
その後の経過時間を示したものであり、必ずしも破堤地点からの浸水経過時間ではありません。

この図で示す「破堤〇時間後」は、対象河川から氾濫原への浸水が始まる時間を「破堤開始時間」として
その後の経過時間を示したものであり、必ずしも破堤地点からの浸水経過時間ではありません。

この図で示す「破堤〇時間後」は、対象河川から氾濫原への浸水が始まる時間を「破堤開始時間」として
その後の経過時間を示したものであり、必ずしも破堤地点からの浸水経過時間ではありません。

この図で示す「破堤〇時間後」は、対象河川から氾濫原への浸水が始まる時間を「破堤開始時間」として
その後の経過時間を示したものであり、必ずしも破堤地点からの浸水経過時間ではありません。

この図で示す「破堤〇時間後」は、対象河川から氾濫原への浸水が始まる時間を「破堤開始時間」として
その後の経過時間を示したものであり、必ずしも破堤地点からの浸水経過時間ではありません。

この図で示す「破堤〇時間後」は、対象河川から氾濫原への浸水が始まる時間を「破堤開始時間」として
その後の経過時間を示したものであり、必ずしも破堤地点からの浸水経過時間ではありません。

0.5m未満
0.5m～1.0m未満
1.0m～2.0m未満
2.0m～5.0m未満
5.0m以上
山田川
最大浸水深
常陸太田市
日立市
常陸大宮市
L4.5Km
城里町
那珂市
東海村

この図で示す「破堤〇時間後」は、対象河川から氾濫原への浸水が始まる時間を「破堤開始時間」として
その後の経過時間を示したものであり、必ずしも破堤地点からの浸水経過時間ではありません。

この図で示す「破堤〇時間後」は、対象河川から氾濫原への浸水が始まる時間を「破堤開始時間」として
その後の経過時間を示したものであり、必ずしも破堤地点からの浸水経過時間ではありません。

この図で示す「破堤〇時間後」は、対象河川から氾濫原への浸水が始まる時間を「破堤開始時間」として
その後の経過時間を示したものであり、必ずしも破堤地点からの浸水経過時間ではありません。

この図で示す「破堤〇時間後」は、対象河川から氾濫原への浸水が始まる時間を「破堤開始時間」として
その後の経過時間を示したものであり、必ずしも破堤地点からの浸水経過時間ではありません。

この図で示す「破堤〇時間後」は、対象河川から氾濫原への浸水が始まる時間を「破堤開始時間」として
その後の経過時間を示したものであり、必ずしも破堤地点からの浸水経過時間ではありません。

この図で示す「破堤〇時間後」は、対象河川から氾濫原への浸水が始まる時間を「破堤開始時間」として
その後の経過時間を示したものであり、必ずしも破堤地点からの浸水経過時間ではありません。

この図で示す「破堤〇時間後」は、対象河川から氾濫原への浸水が始まる時間を「破堤開始時間」として
その後の経過時間を示したものであり、必ずしも破堤地点からの浸水経過時間ではありません。

0.5m未満
0.5m～1.0m未満
1.0m～2.0m未満
2.0m～5.0m未満
5.0m以上
山田川
最大浸水深
常陸太田市
日立市
常陸大宮市
城里町
那珂市
東海村
L5.0Km

この図で示す「破堤〇時間後」は、対象河川から氾濫原への浸水が始まる時間を「破堤開始時間」として
その後の経過時間を示したものであり、必ずしも破堤地点からの浸水経過時間ではありません。

この図で示す「破堤〇時間後」は、対象河川から氾濫原への浸水が始まる時間を「破堤開始時間」として
その後の経過時間を示したものであり、必ずしも破堤地点からの浸水経過時間ではありません。

この図で示す「破堤〇時間後」は、対象河川から氾濫原への浸水が始まる時間を「破堤開始時間」として
その後の経過時間を示したものであり、必ずしも破堤地点からの浸水経過時間ではありません。

この図で示す「破堤〇時間後」は、対象河川から氾濫原への浸水が始まる時間を「破堤開始時間」として
その後の経過時間を示したものであり、必ずしも破堤地点からの浸水経過時間ではありません。

この図で示す「破堤〇時間後」は、対象河川から氾濫原への浸水が始まる時間を「破堤開始時間」として
その後の経過時間を示したものであり、必ずしも破堤地点からの浸水経過時間ではありません。

この図で示す「破堤〇時間後」は、対象河川から氾濫原への浸水が始まる時間を「破堤開始時間」として
その後の経過時間を示したものであり、必ずしも破堤地点からの浸水経過時間ではありません。

この図で示す「破堤〇時間後」は、対象河川から氾濫原への浸水が始まる時間を「破堤開始時間」として
その後の経過時間を示したものであり、必ずしも破堤地点からの浸水経過時間ではありません。

山田川
最大浸水深
0.5m未満
0.5m～1.0m未満
1.0m～2.0m未満
2.0m～5.0m未満
5.0m以上
常陸太田市
日立市
常陸大宮市
城里町
那珂市
東海村
L5.5Km

この図で示す「破堤〇時間後」は、対象河川から氾濫原への浸水が始まる時間を「破堤開始時間」として
その後の経過時間を示したものであり、必ずしも破堤地点からの浸水経過時間ではありません。

この図で示す「破堤〇時間後」は、対象河川から氾濫原への浸水が始まる時間を「破堤開始時間」として
その後の経過時間を示したものであり、必ずしも破堤地点からの浸水経過時間ではありません。

この図で示す「破堤〇時間後」は、対象河川から氾濫原への浸水が始まる時間を「破堤開始時間」として
その後の経過時間を示したものであり、必ずしも破堤地点からの浸水経過時間ではありません。

この図で示す「破堤〇時間後」は、対象河川から氾濫原への浸水が始まる時間を「破堤開始時間」として
その後の経過時間を示したものであり、必ずしも破堤地点からの浸水経過時間ではありません。

この図で示す「破堤〇時間後」は、対象河川から氾濫原への浸水が始まる時間を「破堤開始時間」として
その後の経過時間を示したものであり、必ずしも破堤地点からの浸水経過時間ではありません。

この図で示す「破堤〇時間後」は、対象河川から氾濫原への浸水が始まる時間を「破堤開始時間」として
その後の経過時間を示したものであり、必ずしも破堤地点からの浸水経過時間ではありません。

この図で示す「破堤〇時間後」は、対象河川から氾濫原への浸水が始まる時間を「破堤開始時間」として
その後の経過時間を示したものであり、必ずしも破堤地点からの浸水経過時間ではありません。

山田川
最大浸水深
0.5m未満
0.5m～1.0m未満
1.0m～2.0m未満
2.0m～5.0m未満
5.0m以上
常陸太田市
日立市
常陸大宮市
城里町
那珂市
東海村
L7.0Km

この図で示す「破堤〇時間後」は、対象河川から氾濫原への浸水が始まる時間を「破堤開始時間」として
その後の経過時間を示したものであり、必ずしも破堤地点からの浸水経過時間ではありません。

この図で示す「破堤〇時間後」は、対象河川から氾濫原への浸水が始まる時間を「破堤開始時間」として
その後の経過時間を示したものであり、必ずしも破堤地点からの浸水経過時間ではありません。

この図で示す「破堤〇時間後」は、対象河川から氾濫原への浸水が始まる時間を「破堤開始時間」として
その後の経過時間を示したものであり、必ずしも破堤地点からの浸水経過時間ではありません。

この図で示す「破堤〇時間後」は、対象河川から氾濫原への浸水が始まる時間を「破堤開始時間」として
その後の経過時間を示したものであり、必ずしも破堤地点からの浸水経過時間ではありません。

この図で示す「破堤〇時間後」は、対象河川から氾濫原への浸水が始まる時間を「破堤開始時間」として
その後の経過時間を示したものであり、必ずしも破堤地点からの浸水経過時間ではありません。

この図で示す「破堤〇時間後」は、対象河川から氾濫原への浸水が始まる時間を「破堤開始時間」として
その後の経過時間を示したものであり、必ずしも破堤地点からの浸水経過時間ではありません。

この図で示す「破堤〇時間後」は、対象河川から氾濫原への浸水が始まる時間を「破堤開始時間」として
その後の経過時間を示したものであり、必ずしも破堤地点からの浸水経過時間ではありません。

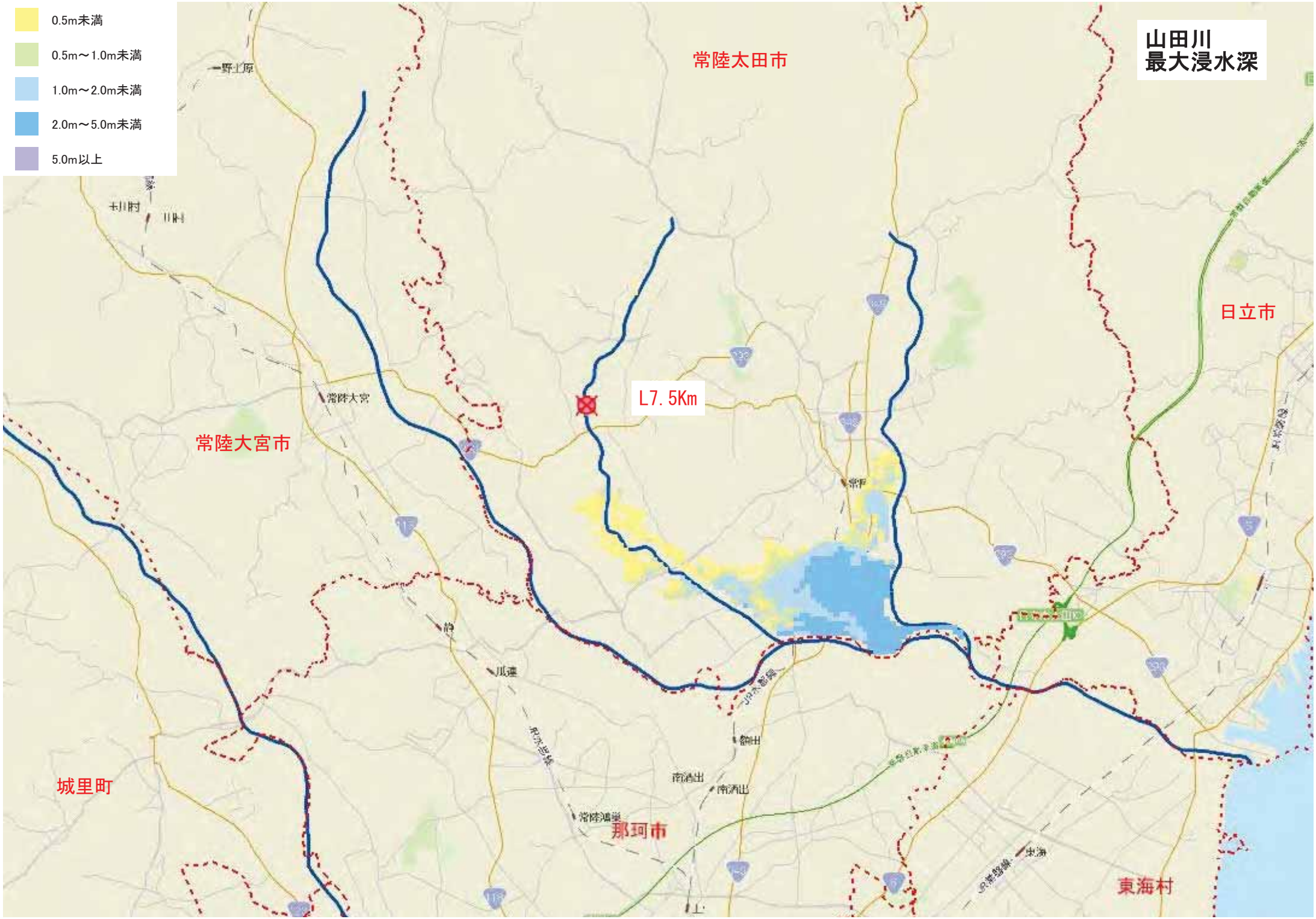
山田川
最大浸水深
0.5m未満
0.5m～1.0m未満
1.0m～2.0m未満
2.0m～5.0m未満
5.0m以上
常陸太田市
日立市
常陸大宮市
城里町
那珂市
東海村
L7.5Km

この図で示す「破堤〇時間後」は、対象河川から氾濫原への浸水が始まる時間を「破堤開始時間」として
その後の経過時間を示したものであり、必ずしも破堤地点からの浸水経過時間ではありません。

この図で示す「破堤〇時間後」は、対象河川から氾濫原への浸水が始まる時間を「破堤開始時間」として
その後の経過時間を示したものであり、必ずしも破堤地点からの浸水経過時間ではありません。

この図で示す「破堤〇時間後」は、対象河川から氾濫原への浸水が始まる時間を「破堤開始時間」として
その後の経過時間を示したものであり、必ずしも破堤地点からの浸水経過時間ではありません。

この図で示す「破堤〇時間後」は、対象河川から氾濫原への浸水が始まる時間を「破堤開始時間」として
その後の経過時間を示したものであり、必ずしも破堤地点からの浸水経過時間ではありません。

この図で示す「破堤〇時間後」は、対象河川から氾濫原への浸水が始まる時間を「破堤開始時間」として
その後の経過時間を示したものであり、必ずしも破堤地点からの浸水経過時間ではありません。

この図で示す「破堤〇時間後」は、対象河川から氾濫原への浸水が始まる時間を「破堤開始時間」として
その後の経過時間を示したものであり、必ずしも破堤地点からの浸水経過時間ではありません。

この図で示す「破堤〇時間後」は、対象河川から氾濫原への浸水が始まる時間を「破堤開始時間」として
その後の経過時間を示したものであり、必ずしも破堤地点からの浸水経過時間ではありません。

山田川
最大浸水深
0.5m未満
0.5m～1.0m未満
1.0m～2.0m未満
2.0m～5.0m未満
5.0m以上
常陸太田市
日立市
常陸大宮市
城里町
那珂市
東海村
L8.0Km

この図で示す「破堤〇時間後」は、対象河川から氾濫原への浸水が始まる時間を「破堤開始時間」として
その後の経過時間を示したものであり、必ずしも破堤地点からの浸水経過時間ではありません。

この図で示す「破堤〇時間後」は、対象河川から氾濫原への浸水が始まる時間を「破堤開始時間」として
その後の経過時間を示したものであり、必ずしも破堤地点からの浸水経過時間ではありません。

この図で示す「破堤〇時間後」は、対象河川から氾濫原への浸水が始まる時間を「破堤開始時間」として
その後の経過時間を示したものであり、必ずしも破堤地点からの浸水経過時間ではありません。

この図で示す「破堤〇時間後」は、対象河川から氾濫原への浸水が始まる時間を「破堤開始時間」として
その後の経過時間を示したものであり、必ずしも破堤地点からの浸水経過時間ではありません。

この図で示す「破堤〇時間後」は、対象河川から氾濫原への浸水が始まる時間を「破堤開始時間」として
その後の経過時間を示したものであり、必ずしも破堤地点からの浸水経過時間ではありません。

この図で示す「破堤〇時間後」は、対象河川から氾濫原への浸水が始まる時間を「破堤開始時間」として
その後の経過時間を示したものであり、必ずしも破堤地点からの浸水経過時間ではありません。

この図で示す「破堤〇時間後」は、対象河川から氾濫原への浸水が始まる時間を「破堤開始時間」として
その後の経過時間を示したものであり、必ずしも破堤地点からの浸水経過時間ではありません。

0.5m未満
0.5m～1.0m未満
1.0m～2.0m未満
2.0m～5.0m未満
5.0m以上
山田川
最大浸水深
常陸太田市
日立市
L8.5Km
常陸大宮市
城里町
那珂市
東海村

この図で示す「破堤〇時間後」は、対象河川から氾濫原への浸水が始まる時間を「破堤開始時間」として
その後の経過時間を示したものであり、必ずしも破堤地点からの浸水経過時間ではありません。

この図で示す「破堤〇時間後」は、対象河川から氾濫原への浸水が始まる時間を「破堤開始時間」として
その後の経過時間を示したものであり、必ずしも破堤地点からの浸水経過時間ではありません。

この図で示す「破堤〇時間後」は、対象河川から氾濫原への浸水が始まる時間を「破堤開始時間」として
その後の経過時間を示したものであり、必ずしも破堤地点からの浸水経過時間ではありません。

この図で示す「破堤〇時間後」は、対象河川から氾濫原への浸水が始まる時間を「破堤開始時間」として
その後の経過時間を示したものであり、必ずしも破堤地点からの浸水経過時間ではありません。

この図で示す「破堤〇時間後」は、対象河川から氾濫原への浸水が始まる時間を「破堤開始時間」として
その後の経過時間を示したものであり、必ずしも破堤地点からの浸水経過時間ではありません。

この図で示す「破堤〇時間後」は、対象河川から氾濫原への浸水が始まる時間を「破堤開始時間」として
その後の経過時間を示したものであり、必ずしも破堤地点からの浸水経過時間ではありません。

この図で示す「破堤〇時間後」は、対象河川から氾濫原への浸水が始まる時間を「破堤開始時間」として
その後の経過時間を示したものであり、必ずしも破堤地点からの浸水経過時間ではありません。

0.5m未満
0.5m～1.0m未満
1.0m～2.0m未満
2.0m～5.0m未満
5.0m以上
山田川
最大浸水深
常陸太田市
日立市
L9.0Km
常陸大宮市
城里町
那珂市
東海村

この図で示す「破堤〇時間後」は、対象河川から氾濫原への浸水が始まる時間を「破堤開始時間」として
その後の経過時間を示したものであり、必ずしも破堤地点からの浸水経過時間ではありません。

この図で示す「破堤〇時間後」は、対象河川から氾濫原への浸水が始まる時間を「破堤開始時間」として
その後の経過時間を示したものであり、必ずしも破堤地点からの浸水経過時間ではありません。

この図で示す「破堤〇時間後」は、対象河川から氾濫原への浸水が始まる時間を「破堤開始時間」として
その後の経過時間を示したものであり、必ずしも破堤地点からの浸水経過時間ではありません。

この図で示す「破堤〇時間後」は、対象河川から氾濫原への浸水が始まる時間を「破堤開始時間」として
その後の経過時間を示したものであり、必ずしも破堤地点からの浸水経過時間ではありません。

この図で示す「破堤〇時間後」は、対象河川から氾濫原への浸水が始まる時間を「破堤開始時間」として
その後の経過時間を示したものであり、必ずしも破堤地点からの浸水経過時間ではありません。

この図で示す「破堤〇時間後」は、対象河川から氾濫原への浸水が始まる時間を「破堤開始時間」として
その後の経過時間を示したものであり、必ずしも破堤地点からの浸水経過時間ではありません。

この図で示す「破堤〇時間後」は、対象河川から氾濫原への浸水が始まる時間を「破堤開始時間」として
その後の経過時間を示したものであり、必ずしも破堤地点からの浸水経過時間ではありません。

山田川
最大浸水深
0.5m未満
0.5m～1.0m未満
1.0m～2.0m未満
2.0m～5.0m未満
5.0m以上
常陸太田市
日立市
常陸大宮市
城里町
那珂市
東海村
L9.5Km

この図で示す「破堤〇時間後」は、対象河川から氾濫原への浸水が始まる時間を「破堤開始時間」として
その後の経過時間を示したものであり、必ずしも破堤地点からの浸水経過時間ではありません。

この図で示す「破堤〇時間後」は、対象河川から氾濫原への浸水が始まる時間を「破堤開始時間」として
その後の経過時間を示したものであり、必ずしも破堤地点からの浸水経過時間ではありません。

この図で示す「破堤〇時間後」は、対象河川から氾濫原への浸水が始まる時間を「破堤開始時間」として
その後の経過時間を示したものであり、必ずしも破堤地点からの浸水経過時間ではありません。

この図で示す「破堤〇時間後」は、対象河川から氾濫原への浸水が始まる時間を「破堤開始時間」として
その後の経過時間を示したものであり、必ずしも破堤地点からの浸水経過時間ではありません。

この図で示す「破堤〇時間後」は、対象河川から氾濫原への浸水が始まる時間を「破堤開始時間」として
その後の経過時間を示したものであり、必ずしも破堤地点からの浸水経過時間ではありません。

この図で示す「破堤〇時間後」は、対象河川から氾濫原への浸水が始まる時間を「破堤開始時間」として
その後の経過時間を示したものであり、必ずしも破堤地点からの浸水経過時間ではありません。

この図で示す「破堤〇時間後」は、対象河川から氾濫原への浸水が始まる時間を「破堤開始時間」として
その後の経過時間を示したものであり、必ずしも破堤地点からの浸水経過時間ではありません。

0.5m未満
0.5m～1.0m未満
1.0m～2.0m未満
2.0m～5.0m未満
5.0m以上
山田川
最大浸水深
常陸太田市
日立市
常陸大宮市
城里町
那珂市
東海村
L10.0Km

この図で示す「破堤〇時間後」は、対象河川から氾濫原への浸水が始まる時間を「破堤開始時間」として
その後の経過時間を示したものであり、必ずしも破堤地点からの浸水経過時間ではありません。

この図で示す「破堤〇時間後」は、対象河川から氾濫原への浸水が始まる時間を「破堤開始時間」として
その後の経過時間を示したものであり、必ずしも破堤地点からの浸水経過時間ではありません。

この図で示す「破堤〇時間後」は、対象河川から氾濫原への浸水が始まる時間を「破堤開始時間」として
その後の経過時間を示したものであり、必ずしも破堤地点からの浸水経過時間ではありません。

この図で示す「破堤〇時間後」は、対象河川から氾濫原への浸水が始まる時間を「破堤開始時間」として
その後の経過時間を示したものであり、必ずしも破堤地点からの浸水経過時間ではありません。

この図で示す「破堤〇時間後」は、対象河川から氾濫原への浸水が始まる時間を「破堤開始時間」として
その後の経過時間を示したものであり、必ずしも破堤地点からの浸水経過時間ではありません。

この図で示す「破堤〇時間後」は、対象河川から氾濫原への浸水が始まる時間を「破堤開始時間」として
その後の経過時間を示したものであり、必ずしも破堤地点からの浸水経過時間ではありません。

この図で示す「破堤〇時間後」は、対象河川から氾濫原への浸水が始まる時間を「破堤開始時間」として
その後の経過時間を示したものであり、必ずしも破堤地点からの浸水経過時間ではありません。

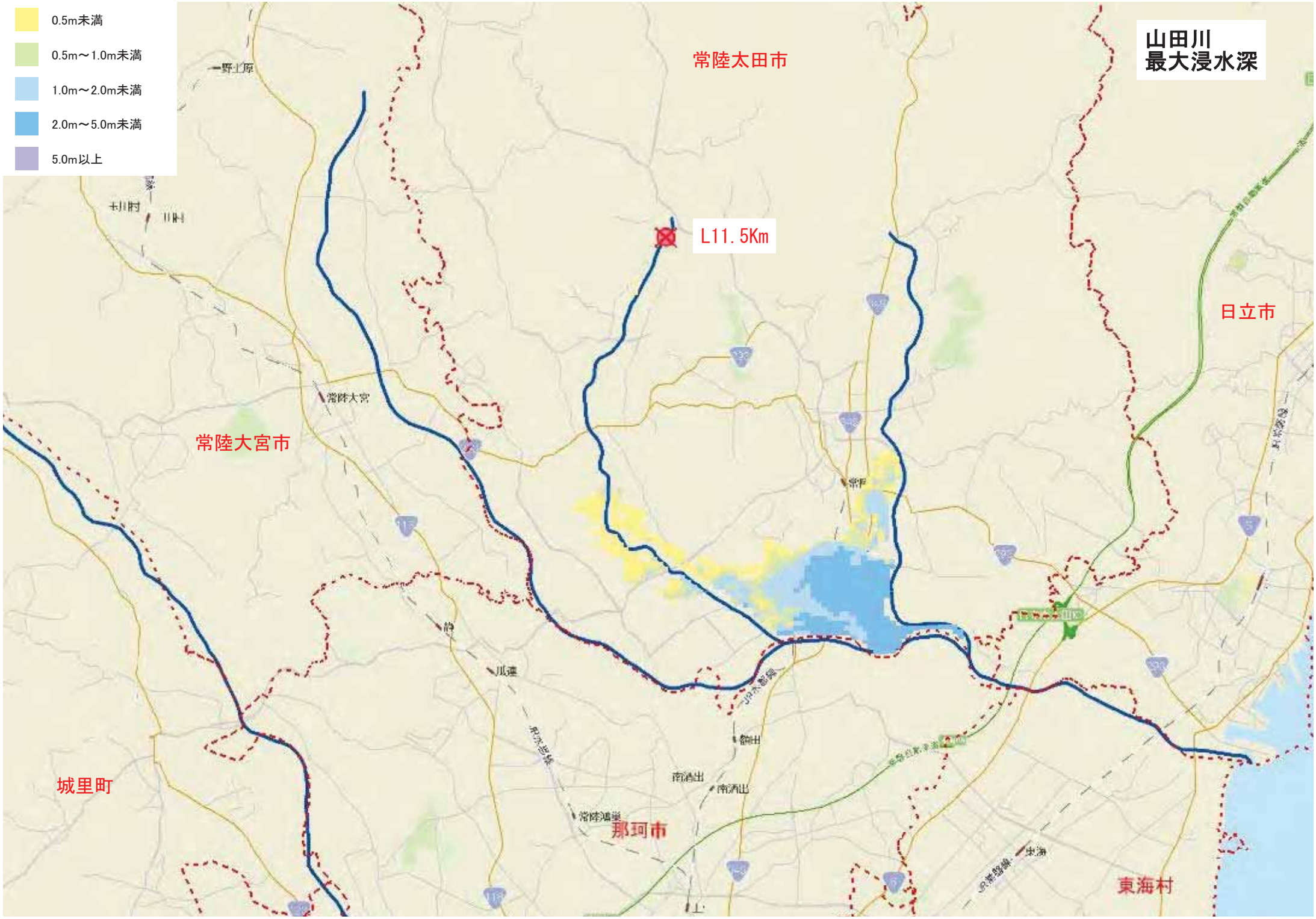
0.5m未満
0.5m～1.0m未満
1.0m～2.0m未満
2.0m～5.0m未満
5.0m以上
山田川
最大浸水深
常陸太田市
L11.5Km
日立市
常陸大宮市
城里町
那珂市
東海村